

17 Le Sentier des Ferjasses

TD

Très
Difficile



Promenades et randonnées à



Valgorge

Le Sentier des Ferjasses



FICHE 9

INFOS

Commune : Valgorge
Départ : devant le Centre
Social Intercommunal
Distance : 25,1 km
Dénivelé : 1445 m
Balisage :  et 

Méjéan

Prenez la direction **La Grangette 1,4 km, Loubresse 10 km** en suivant le balisage rouge et jaune du GRP du Tour du Tanargue. Continuez sur le sentier jusqu'à rejoindre une piste qu'il faut prendre à droite. Poursuivez jusqu'à l'épingle de **La Grangette**.

La Grangette

Suivez **Loubresse 8,2 km** par la piste principale qui conduit à l'**Escoufour**.

L'Escoufour

Prenez la direction **Chalas 3,2 km, Valgorge 5,7 km** par la piste balisée en jaune et blanc. Lorsque la piste oblique à droite à angle droit, quittez la à gauche pour prendre un sentier qui descend jusqu'à **Le Ségur**. Faire très attention au balisage qu'il faut suivre.

Le Ségur

Suivez **Valgorge 3,1 km**. Le chemin rejoint un ruisseau qu'il faut traverser, avant de continuer à flanc de versant. Traversez un second ruisseau avant de déboucher dans des prés, puis de rejoindre les maisons du hameau de Chalas.

Entrez dans le petit hameau du Chalas du haut, prenez à

droite après la première maison le chemin balisé jaune et blanc qui descend entre des murets. En bas de la descente prenez à gauche pour arriver au **Chalas du bas**.


Le Chalas

Prenez la direction **Valgorge 2,2 km** en descendant dans le hameau. Traversez la route puis prenez l'escalier en face. Le chemin descend entre deux murets puis rejoint des châtaigniers pour arriver sur une route. Traversez là et partez en face vers les maisons, avant de revenir sur la route et de la suivre à droite. Quittez la route à droite avant les dernières maisons et descendez jusqu'à **Le Derlay**.

Le Derlay

Prenez à gauche la direction **Valgorge 1,6 km**.

Le chemin longe la pente avant d'obliquer à droite et de s'engager sous des arbres puis il continue tout droit avant de serpenter au niveau de quelques maisons puis d'arriver à Valgorge en descendant sous les arbres. Dans Valgorge, obliquez à droite pour suivre la rue principale et remonter jusqu'au point de départ.



L'estive du Tanargue :

Les sommets du Tanargue abritent la dernière estive collective d'Ardèche. Chaque année, plus d'un millier de brebis et de moutons prennent le chemin de la montagne courant juin, pour en redescendre à l'automne. C'est aussi un espace naturel sensible dont l'équilibre environnemental entre espaces pâturés, landes et forêts contribue à la diversité écologique.



randonnée
pédestre

en Pays Beaume Drobie

TD

Très
Difficile

INFOS

Commune : Valgorge
Départ : devant le Centre Social Intercommunal
Distance : 25,1 km
Dénivelé : 1445 m
Balisage :  et 

Attention, le sentier traverse à plusieurs reprises des clôtures de parcs à bestiaux. Par respect pour les éleveurs, pensez à les refermer correctement.



Obliquez à gauche par une calade avant de rejoindre **Le Derlay**.

Le Derlay

Prenez la direction **Le Chalas 0,9 km, Loubaresse 8 km**. Le chemin monte dans les prés, puis oblique à gauche devant les maisons et rejoint une route goudronnée. Suivez la route à gauche sur quelques dizaines de mètres, puis faite attention au balisage pour quitter la route par un chemin qui part à gauche. Il rejoint ensuite la route qu'il faut traverser.

Prenez à droite et montez en face entre les châtaigniers, puis rejoignez une piste entre deux murs qui conduit au hameau de Chalas. Traversez le chemin puis continuez entre les maisons pour rejoindre le carrefour du **Chalas**.

Saint-Martin

Suivez la direction **Le Chalas 1,2 km, Croix de Beauzon 18,3 km**. Passez sous une voûte et tournez à droite par les escaliers en suivant les balises jaunes et blanches. Prenez la départementale à gauche. Traversez là en face de la cabine téléphonique et prenez le chemin goudronné à droite.

Le Chalas

Prenez la direction **La Grangette 15,8 Km, La Croix de Bauzon 18,3 Km**. Passez à droite de la maison, traversez la route et prenez le sentier en face entre deux murs de pierres. Le chemin ressort un peu plus haut sur la route. Prenez à droite. Après une épingle à cheveux, prenez une route qui part à droite.

Abandonnez la route et prenez le petit chemin qui monte à gauche. Suivez très attentivement le balisage durant toute la montée à flanc de versant. Le chemin serpente face à la pente et arrive à une succession d'épingles à cheveux serrées qui se succèdent jusqu'au sommet, au **Méjean**.

