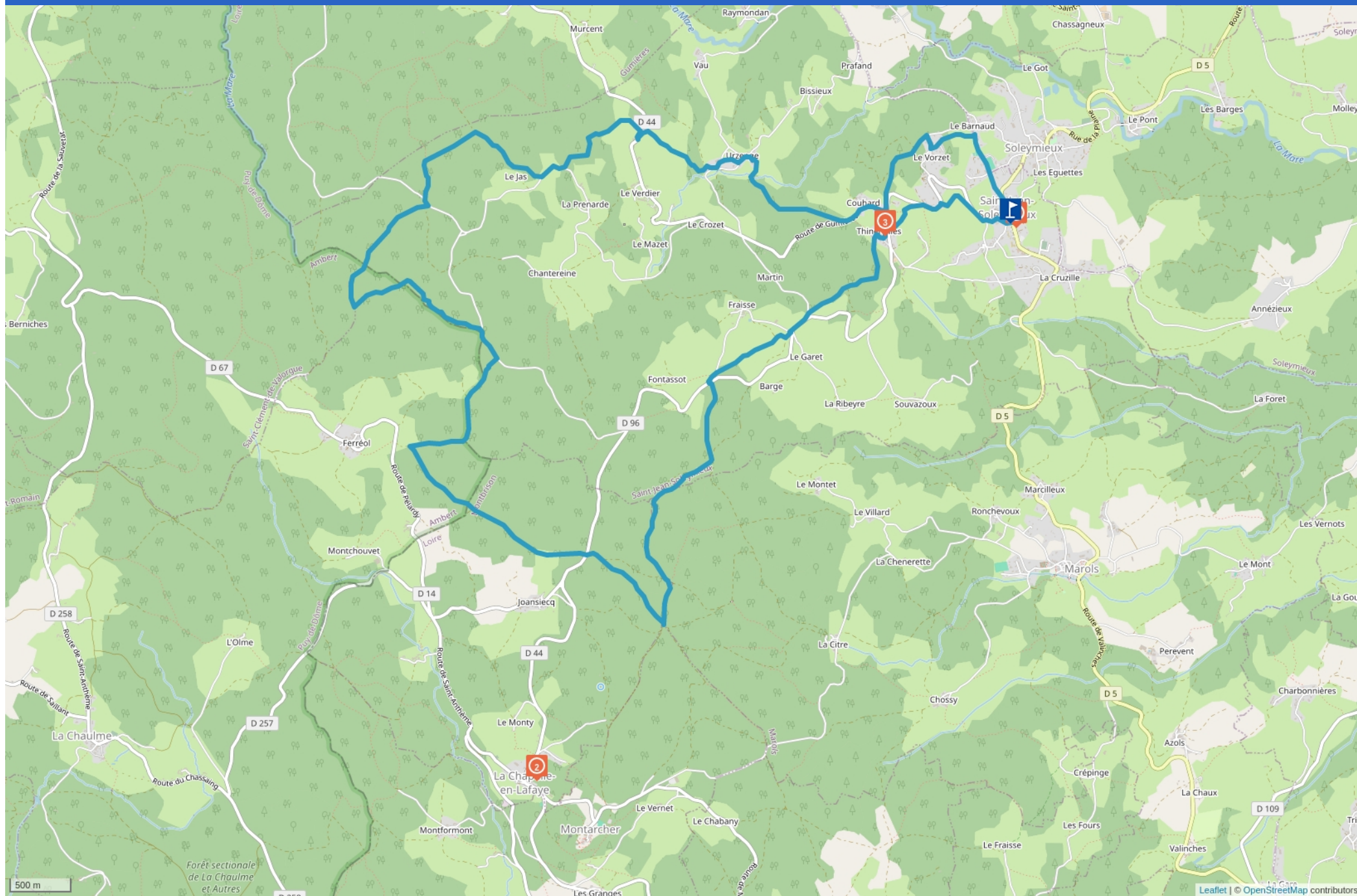


LE CIRCUIT DES FORÊTS



Cet itinéraire vous est fourni à titre indicatif. Cirkwi ne certifie pas la fiabilité des informations contenues dans les textes, cartes ou photos de cet itinéraire. Retrouvez plus d'infos sur www.cirkwi.com



Mise à jour le 07/09/24 par Office de Tourisme Loire Forez et généré par www.cirkwi.com

Leaflet | © OpenStreetMap contributors

Le circuit des Forêts

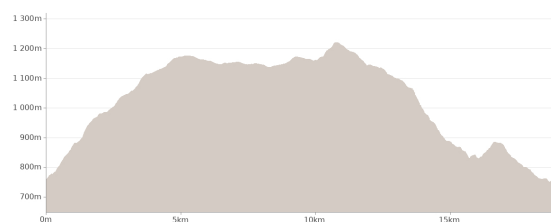
Proposé par :

Office de Tourisme Loire Forez

"Ce PDF a été généré à partir de Cirkwi, la plateforme de partage d'activités touristiques qui vous fait voyager" www.cirkwi.com/circuit/650354



Anne Massip



Départ : Parking Place du Monument - 42560 SAINT-JEAN-SOLEYMIEUX

19.79 km

4h30

maxi 1220 m

mini 749 m

Moyen

550 m

743 m



Longue randonnée qui vous emmène sur les hauteurs de St Jean Soleymieux et côté Puy-de-Dôme, de hameaux en hameaux, en limite avec Gumières.

Elle se décompose en plusieurs variantes de 4,5 km, 10 km, 13 km et 22 km.

TOPO/PAS À PAS

Suivre balisage jaune babets n°19

Au départ de la place du monument aux morts, monter dans le village, suivre la route sur quelques mètres pour prendre le sentier qui monte à gauche en direction de Thinereilles. Passer devant le captage d'eau et suivre la route sur quelques mètres avant de reprendre un sentier à gauche qui arrive jusqu'à Thinereilles.

Traverser la route puis dans le hameau et au bout de celui-ci, prendre le sentier qui monte à travers bois en direction du Suc de Thinereilles et de Fraisses, le suivre pendant plusieurs kilomètres. A l'oratoire situé non loin de Fraisses,

continuer de monter puis bifurquer à gauche pour rejoindre une large piste forestière qui monte à travers bois, cette montée sportive vous offre de beaux panoramas sur la Plaine et les coteaux Foréziens. Traverser une partie des bois de Montarcher et suivre cette piste sur plusieurs centaines de mètres avant de rejoindre le GR3 au Col de la Croix de Joaniecq, limite départementale entre la Loire et le Puy-de-Dôme.

Suivre ce GR sur quelques kilomètres, continuer jusqu'à un carrefour qui rejoint un large chemin carrossable jusqu'aux maisons situées au lieu-dit Les Sereines. Continuer toujours dans les bois, rejoindre la route forestière puis reprendre un autre chemin à travers bois qui vous emmène jusqu'au Pied de Bœuf, un chaos de pierres granitiques. Continuer toujours à travers bois avant de nouveau, couper la route forestière et emprunter un chemin au cœur d'une sapinière, le suivre sur plusieurs kilomètres avant de rejoindre un large sentier à gauche pour descendre en direction du hameau de Prolanges. La descente sur ce village se fait par ce chemin escarpé et caillouteux.

Traverser le hameau de Prolanges et rejoindre la route D44, la suivre sur plusieurs mètres à droite, avant de descendre à gauche par une petite route qui se termine en chemin pour arriver au hameau de Murcent, traverser le hameau par le bas, passer par un chemin herbeux qui offre une belle vue sur la plaine du Forez, les Monts du Lyonnais et le Pilat. Récupérer une route goudronnée puis prendre à gauche, le chemin qui descend entre champs et lisière boisée le suivre pendant quelques centaines de mètres. Remonter pour atteindre la route, la suivre sur quelques mètres, puis bifurquer à gauche et descendre au hameau de Urzenge par un large chemin caillouteux.

Traverser le hameau, par une route goudronnée qui se termine par un chemin forestier le suivre sur un kilomètre pour aller jusqu'à Couhard.

Rejoindre le hameau de Couhard, traverser le hameau par la route D44, au carrefour prendre à gauche et descendre par le sentier caillouteux sur quelques centaines de mètres en direction du lotissement du Vorzet, traverser ce lotissement, descendre la route pendant plusieurs centaines de mètres et prendre à droite la direction du stade, traverser le bourg de St-Jean-Soleymieux avant de rejoindre le point de départ.

ENVIRONNEMENTS

A la campagne

PÉRIODE D'OUVERTURE

Toute l'année.

NATURE DU TERRAIN

Cailloux

Terre

Revêtement dur (goudron, ciment, plancher)

CONTACT

Téléphone :

04 77 50 36 83

04 77 96 08 69

Email : contact@loireforez.com

Site web : <https://www.rendezvousenforez.com>



RÉFÉRENCES TOPO GUIDES ET CARTOGRAPHIQUES

Références Topo guides :

Sur les sentiers des babetz du Haut-Forez

Références cartographiques :

Carte IGN 2833 SB Firminy/St Bonnet le Château

1

41 route de Marols - 42560 SAINT-JEAN-SOLEYMIEUX

Restaurants, Fast-food



La Forez'tière

Restaurant traditionnel et pizzeria, la Forez'tière propose une cuisine provençale et italienne avec des pâtes, pizzas, viandes, poissons et salades.

CONTACT

Téléphone :

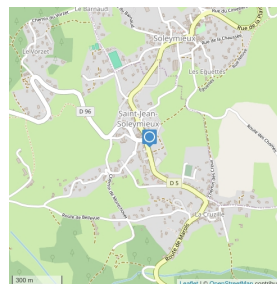
04 77 88 39 35

06 89 87 66 66

PÉRIODE D'OUVERTURE

Ouverture du mardi au dimanche midi 9h à 14h30 et de 18h30 à 21h30.

Fermé dimanche soir et lundi.



2

Le bourg - 42380 LA CHAPELLE-EN-LAFAYE - Altitude : 1070m

Restaurants



Auberge du Marais

Un restaurant situé dans un petit village du Haut Forez à 1000 mètres d'altitude à 9 km de Saint-Bonnet-le-Château.

Séverine et Fabien Cizeron vous accueillent dans une ancienne ferme entièrement rénovée, en respectant l'authenticité du lieu.

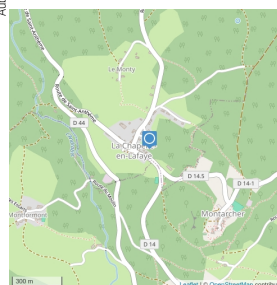
Le chef vous propose une cuisine traditionnelle élaborée uniquement avec des produits frais. La carte est renouvelée au rythme des saisons.

Une salle de restaurant chaleureuse, agréablement décorée, dans un cadre rustique et pour les jours de beau temps, il est possible de se restaurer sur la terrasse ombragée.

Quelques spécialités vous sont proposées : le foie gras de canard maison, le duo de noix de St Jacques et Ris de veau poêlés, le gratin à la fourme de Montbrison etc... Et parmi tous les desserts maison proposés, le succès du parfait glacé à la verveine du Velay

ALERTE VISITEURS

Spécial Famille: Chaise-haute / Chauffe-biberon / Accès poussette



CONTACT

Téléphone : 04 77 50 00 40

Site web : <http://www.laubergedumarais.com/>



PÉRIODE D'OUVERTURE

Du 01/06 au 30/09/2023

Mercredi, jeudi, vendredi, samedi et dimanche de 11h à 14h30. Le vendredi et samedi de 19h à 23h.

Fermé lundi et mardi.

Du 01/10 au 31/12/2023

Lundi, mercredi, jeudi, vendredi, samedi et dimanche de 11h à 14h30. Le vendredi et samedi de 19h à 23h.

Fermé le mardi


3

133 chemin de Thinereilles - 42560 SAINT-JEAN-SOLEYMIEUX -

Altitude : 900m

Ch. d'hôtes

La Bastide



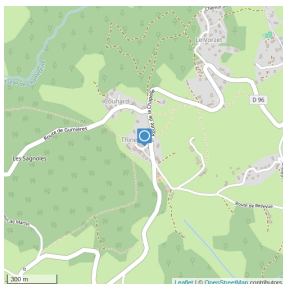
Chambre d'hôtes La Bastide

Dans sa demeure de charme et de caractère du 17ème siècle, Monique et Gérard vous accueillent chaleureusement pour une halte ou un séjour. Au sud des monts du Forez, à 900 mètres d'altitude, vous trouverez calme et dépaysement. Situées au cœur d'un hameau authentique avec une vue sur la plaine du Forez, les chambres d'hôtes vous assurent calme et repos.

La bâtisse est restaurée avec goût et dans le respect des traditions. Les chambres sont spacieuses, aux couleurs des 4 saisons et équipées de salle de bain.

Monique vous fera découvrir la région et notamment les randonnées, les villages de caractères, ... Elle partagera avec vous son goût pour les produits locaux qu'elle aime mettre au menu de sa table d'hôtes.

Aux beaux jours, profitez de l'espace détente grâce au jacuzzi installé sur la terrasse.



COMPLÉMENTS D'ACCUEIL

Accueil pèlerins avec repas du soir.

A 1 km du chemin de Saint Jacques de Compostelle.

En direction du Puy en Velay.

COMPLÉMENTS DE LOCALISATION

Accès par la départementale.

-Gare à 10 km

-Aéroport à 35 km

-Etablissement thermal à 30 km

-Autoroute à 25 km

-Plan d'eau à 10 km

-Station de ski à 15 km

CONSEILS ET SUGGESTIONS

Cet itinéraire vous est fourni à titre indicatif. Cirkwi ne certifie pas la fiabilité des informations contenues dans les textes, cartes ou photos de cet itinéraire. Retrouvez plus d'infos sur www.cirkwi.com

Idéalement située en zone rurale dans les monts du Forez, entre Montbrison et le Puy-de-Dôme tout proche.

A proximité des villages de caractère de Marols et Montarcher.

Accueil pèlerins avec repas du soir.

A 1 km du chemin de Saint Jacques de Compostelle.

En direction du Puy en Velay.

Mme Bastide propose aussi la location d'un gîte dans une bâtisse en pierre : 4 chambres : capacité 8 à 9 personnes.

CONTACT

Téléphone : 06 74 98 06 66

Email : labastidethinereilles@outlook.fr

Site web : <http://www.labastide-thinereilles.fr>

PÉRIODE D'OUVERTURE

Du 01/01 au 31/12/2024.



Mise à jour le 07/09/24 par Office de Tourisme Loire Forez et généré par www.cirkwi.com