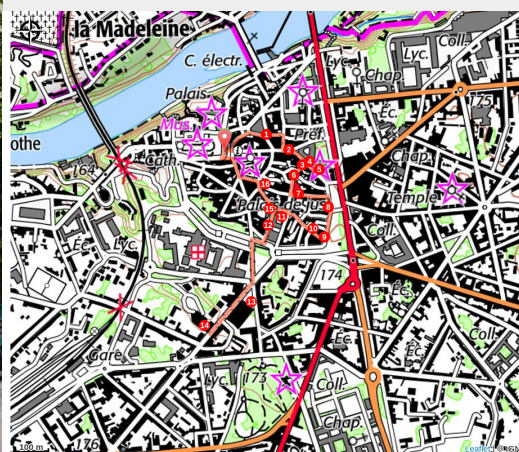


Circuit Or - Itinéraire du patrimoine

Office de tourisme Albi - Albi



Place du Vigan (Office de Tourisme Albi)



Circuit des hôtels particuliers et du développement de la ville.

Du marché couvert aux plus beaux hôtels particuliers de la ville, le **circuit Or** propose une déambulation dans le temps et l'espace urbain, toujours sous le signe de la brique rouge. Ce circuit fait partie des trois circuits du patrimoine d'Albi.

Infos pratiques

Pratique : Randonnée

Durée : 1 h

Longueur : 2.2 km

Dénivelé positif : 15 m

Difficulté : Facile

Type : Boucle

Thèmes :
Environnement, Histoire,
Patrimoine

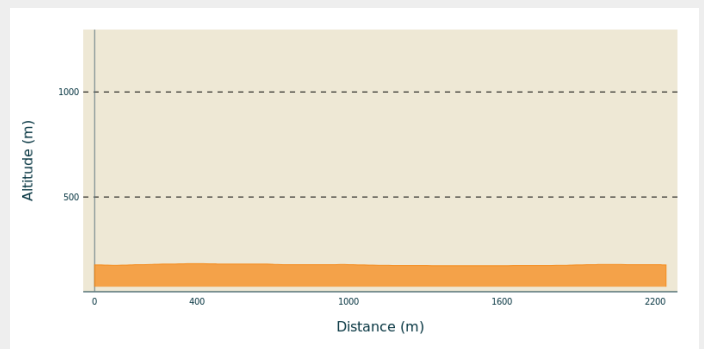
Itinéraire

Départ : Place Sainte-Cécile

Arrivée : Place de la Pile

Communes : 1. Albi

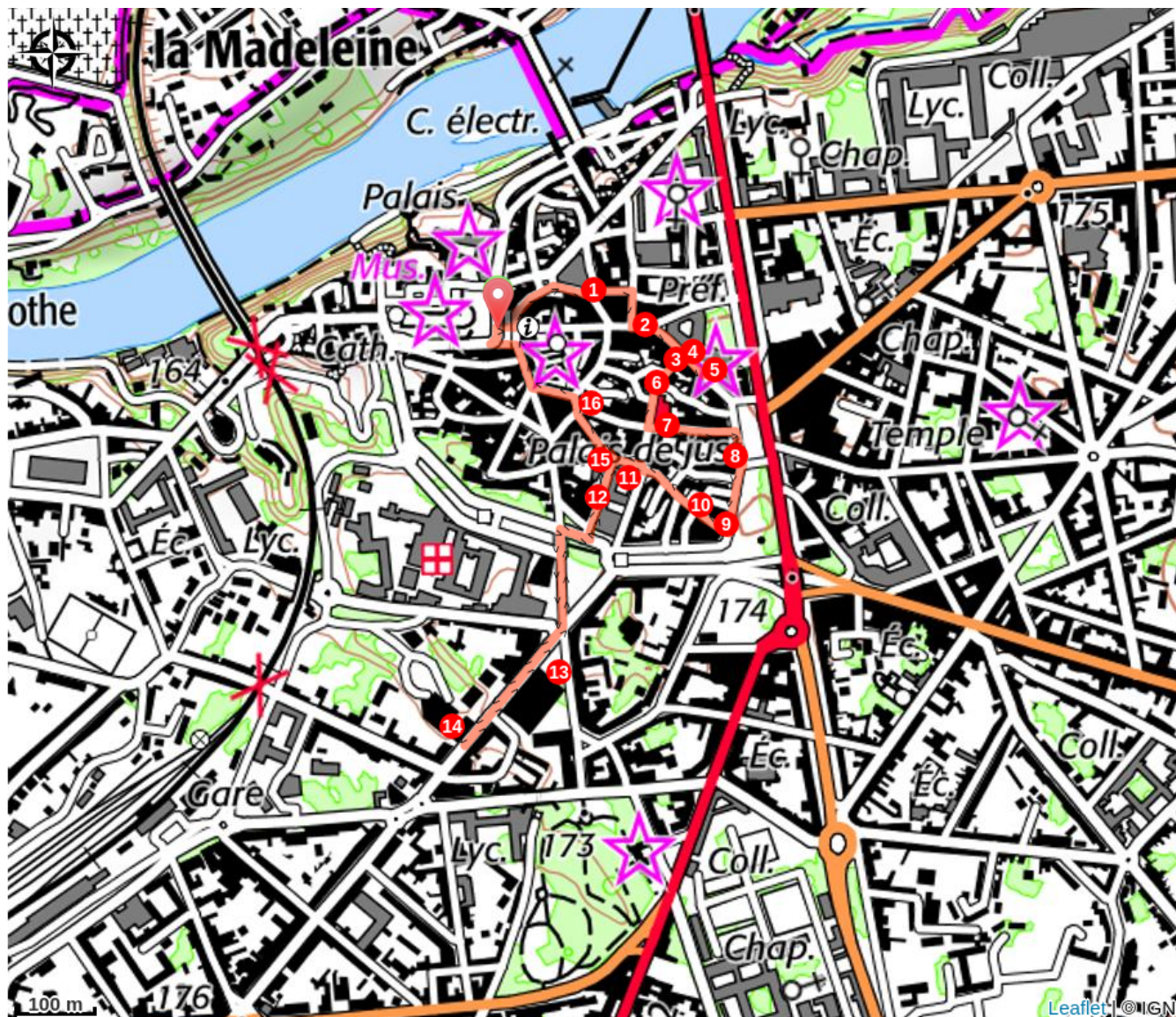
Profil altimétrique



Altitude min 173 m Altitude max 183 m

1. **Le Marché couvert**, inauguré en 1905, de type pavillon
2. La rue Mariès
3. **La Maison Enjalbert**, XVIème siècle, sa façade de briques et colombages, ses fenêtres sculptées et son personnage païen qui fait pipi
4. **Le pastel** à Albi ou l'âge de l'or bleu (1450-1560)
5. **L'Hôtel Reynès** - XVIème siècle (cour accessible)
6. Square André Delmas
7. **L'Hôtel de Ville** - XVIIème siècle (cour accessible)
8. La Place du Vigan
9. Les Lices - Vigan
10. Le Patus-Crémat
11. **Le Palais de justice**, ancien couvent des Carmes au XVIIème siècle
12. La Maison de l'Amitié
13. Le Grand Théâtre
14. Le Médiathèque Pierre Amalric
15. L'hôtel des Ambassadeurs
16. **L'Hôtel de Saunal** «Musée pour Tous R. Cordoba”

Sur votre chemin...



Toutes les infos pratiques

Comment venir ?

Parking conseillé

Parking de la Cathédrale

Lieux de renseignement

Office de tourisme d'Albi

42 rue Mariès, 81000 Albi

Tel : 05 63 36 36 00

<https://www.albi-tourisme.fr/>