

Ce que vous allez aimer

Le col d'Auzon

Ici, vous changez de vallée et de paysage. La vue porte sur les pâturages et les terrasses (ou faysses) qui font des vagues dans la pente mais aussi, en continuant le chemin, sur un immense éboulis de grès formés au fond des vallées et qui se retrouvent aujourd'hui... au sommet de la montagne. Prêts à plonger dans un espace temps géologique ?



La ferme d'Auriol

Isolée, au milieu des montagnes mais au bord du chemin qui relie les lieux-dits et hameaux entre eux, la maison en pierre se détache sur une toile de fond montagneuse composée de plusieurs plans. Le temps s'arrête, on voudrait s'envoler... Là aussi, le paysage change. Climat, faune et flore montagne vont désormais vous accompagner. En période de migration, pensez à lever le nez...




Le Rocher de Gourdon

Cette énorme masse de prismes au-dessus de la piste impressionne ! On peut distinguer des coulées de basalte qui révèlent une partie de l'histoire géologique de l'Ardèche et la vue sur le bassin d'Aubenas, le Tanargue, voire le Ventoux, est imprenable !



LES RANDOS «ARDÈCHE SECRÈTE» SONT EN LIGNE SUR

www.aubenas-vals.com/rando



4h



11,5 km



+/- 450 m

Difficulté : ★★☆☆☆

SENTIER GÉOLOGIQUE



SAINT-ÉTIENNE-DE-BOULOGNE

Renseignements
Office de tourisme - 04 75 89 02 03
www.aubenas-vals.com
Communauté de communes du
Bassin d'Aubenas - 04 75 94 61 12

Afin de respecter les lieux

- ▶ Tenez votre chien en laisse (et ramassez ses déjections).
- ▶ Respectez la propriété privée : ne vous écartez pas du sentier balisé.
- ▶ Ne cueillez aucun fruit cultivé, ni même de châtaignes au sol.
- ▶ Respectez la nature, ramenez vos déchets.
- ▶ Pensez à refermer les barrières derrière vous, les éleveurs vous remercient.
- ▶ Les feux sont strictement interdits, la végétation méditerranéenne y est très sensible.

Pour votre sécurité

- ▶ Ne surestimez pas votre condition physique.
- ▶ Consultez la météo avant de partir.
- ▶ Portez de bonnes chaussures et emportez de l'eau.
- ▶ Partez accompagnés d'un guide ou d'une carte à jour.

Numéro d'urgence - Emergency number : 18 ou 112

Votre randonnée pas à pas



St-Etienne-de-Boulogne - 500m

Cette boucle de randonnée est également un sentier de découverte de la géologie jalonné de lames directionnelles dédiées et ponctué de pupitres d'interprétation thématiques. Un livret, disponible dans les agences de l'offices de tourisme du Pays d'Aubenas-Vals-Antraigues, complète idéalement les informations du mobilier implanté sur le terrain.

Départ depuis le panneau INFO RANDO, place de la mairie (abris de bus), passer devant le portail de l'église et garder ce cap pour sortir de la place en direction du poteau « St Etienne Nord »



1 Saint-Étienne Nord - 515m



Suivre hameau d'Auzon

Par la route qui monte, rejoindre le hameau d'Auzon puis poursuivre votre ascension par un grand chemin jusqu'au « col d'Auzon ».



2 Col d'Auzon - 760m

Suivre la ferme de Loriol

Remonter le grand chemin en direction de la ferme de Loriol d'où vous bénéficiez d'une vue imprenable sur les Hautes-Cevennes. Poursuivre 400 m sur le grand chemin à plat jusqu'au poteau rando « Signal Bosc ».



3 Signal Bosc - 892m

Suivre la ferme de Gourdon

Monter à droite le chemin en direction de la ferme de Gourdon. A la ferme, longer le dernier bâtiment en prenant le chemin qui descend à droite. Poursuivre en direction du col de l'Escrinet sur un peu moins d'1 km pour rejoindre le poteau « Serre de Suzon ».



4 Serre de Suzon - 880m

Suivre le parc à chevaux

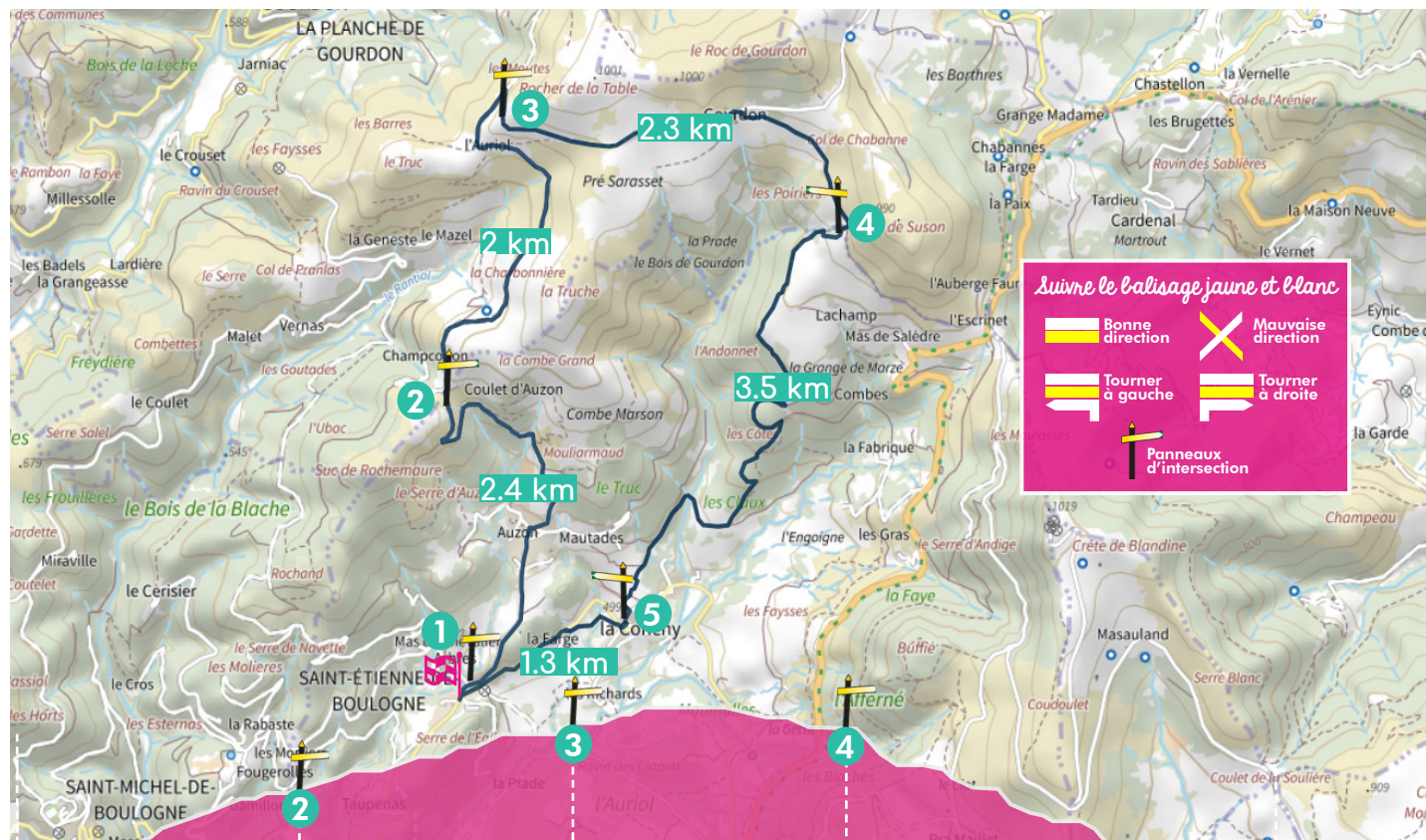

prendre à droite le sentier qui plonge dans une combe. Plus bas le sentier s'enfonce dans un ravin frais puis vient longer un parc à chevaux en lisière de forêt. Merci de ne pas pénétrer dans les parcs ! A la sortie d'un bosquet, le sentier descend et rejoint un grand chemin que vous suivez à la droite sur 400m. Vous marchez là sur la ligne de tramway Aubenas-Privas, en service de 1910 à 1914 seulement, victime de sa mauvaise conception.



5 La Conchy - 515m

Suivre St Etienne de Boulogne

Suivre la route principale à droite sur 30m puis la quitter pour un chemin qui descend à gauche, franchi un pont et rejoint la route. Celle-ci vous ramène au village de St Etienne de Boulogne.



0,2 km

1

2,6 km

2

4,7 km

3

7 km

4

10,5 km

5

