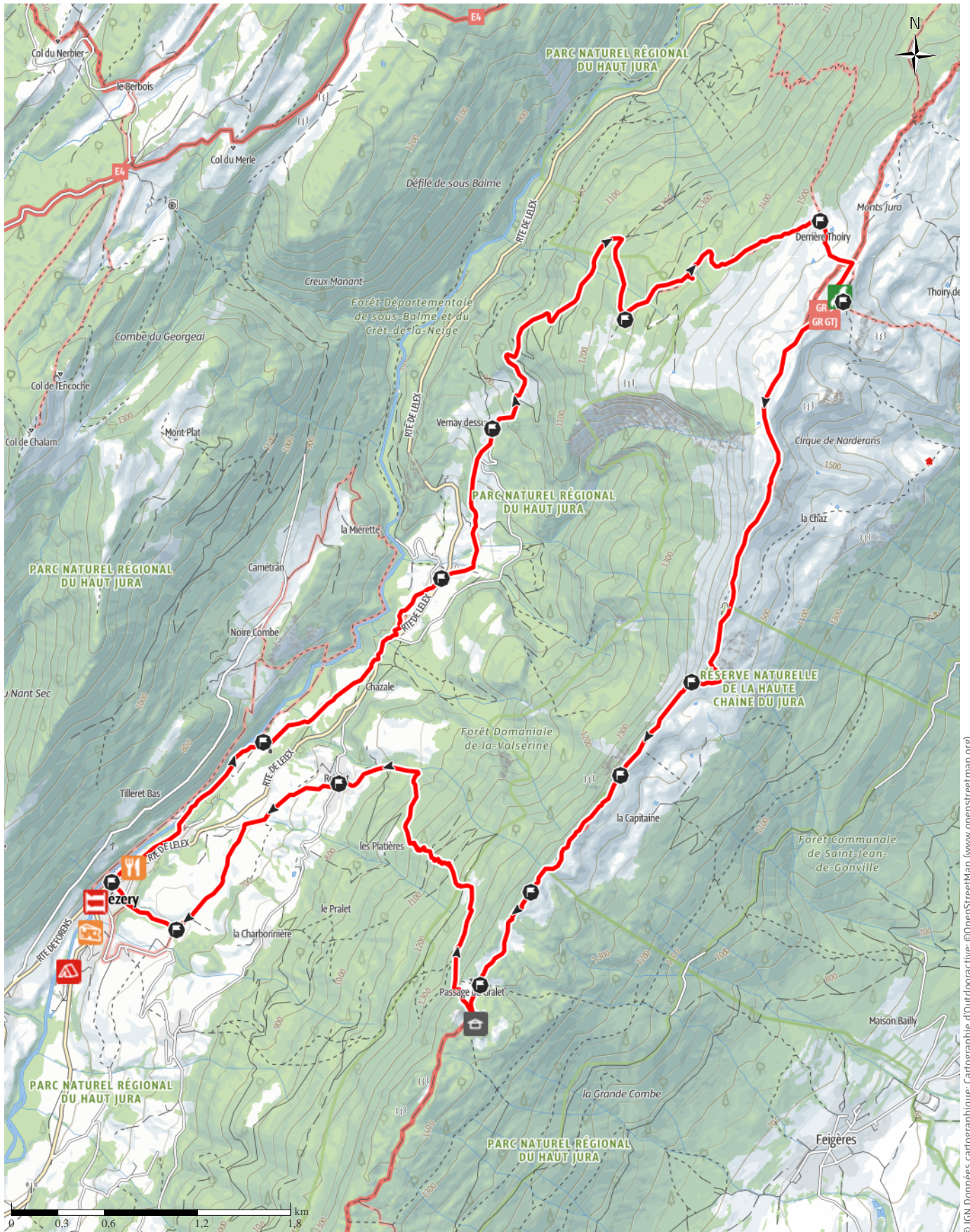


TOP Circuit randonnée : Chezery-Forens -Sur les traces des passeurs

← 20 km | ⌚ 8:30 h. | ↕ 1371 m | ↕ 1199 m | Difficulté Très difficile



© IGN Données cartographique: Cartographie d'Outdooractive; ©OpenStreetMap (www.openstreetmap.org)



TOP Circuit randonnée : Chezery Forens Sur les ...

↔ 20 km

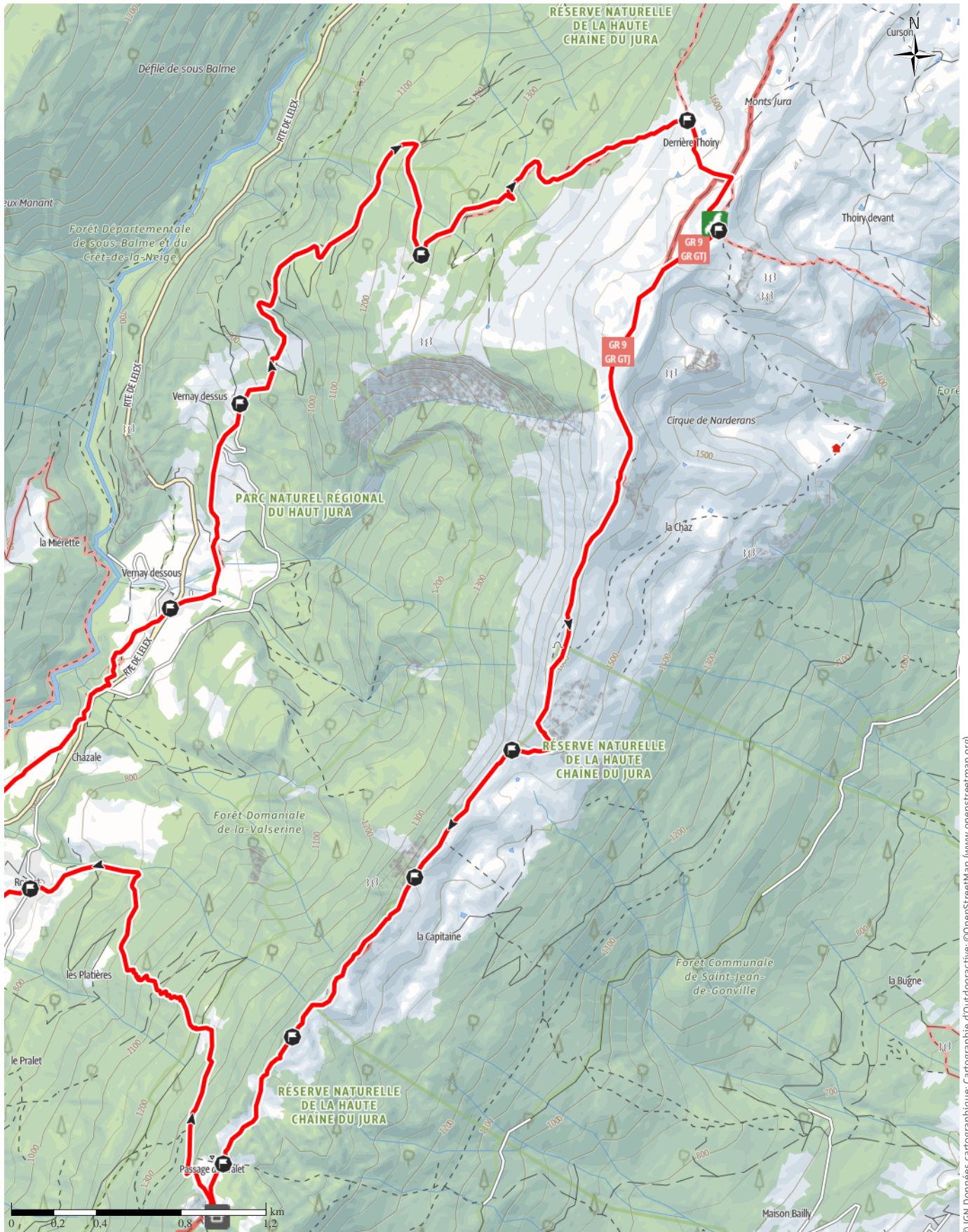
🕒 8:30 h.

▲ 1371 m

▼ 1199 m

Difficulté

Très difficile



© IGN Données cartographiques; Cartographie d'Outdooractive; ©OpenStreetMap (www.openstreetmap.org)



TOP Circuit randonnée : Chezery Forens Sur les ...

↔ 20 km

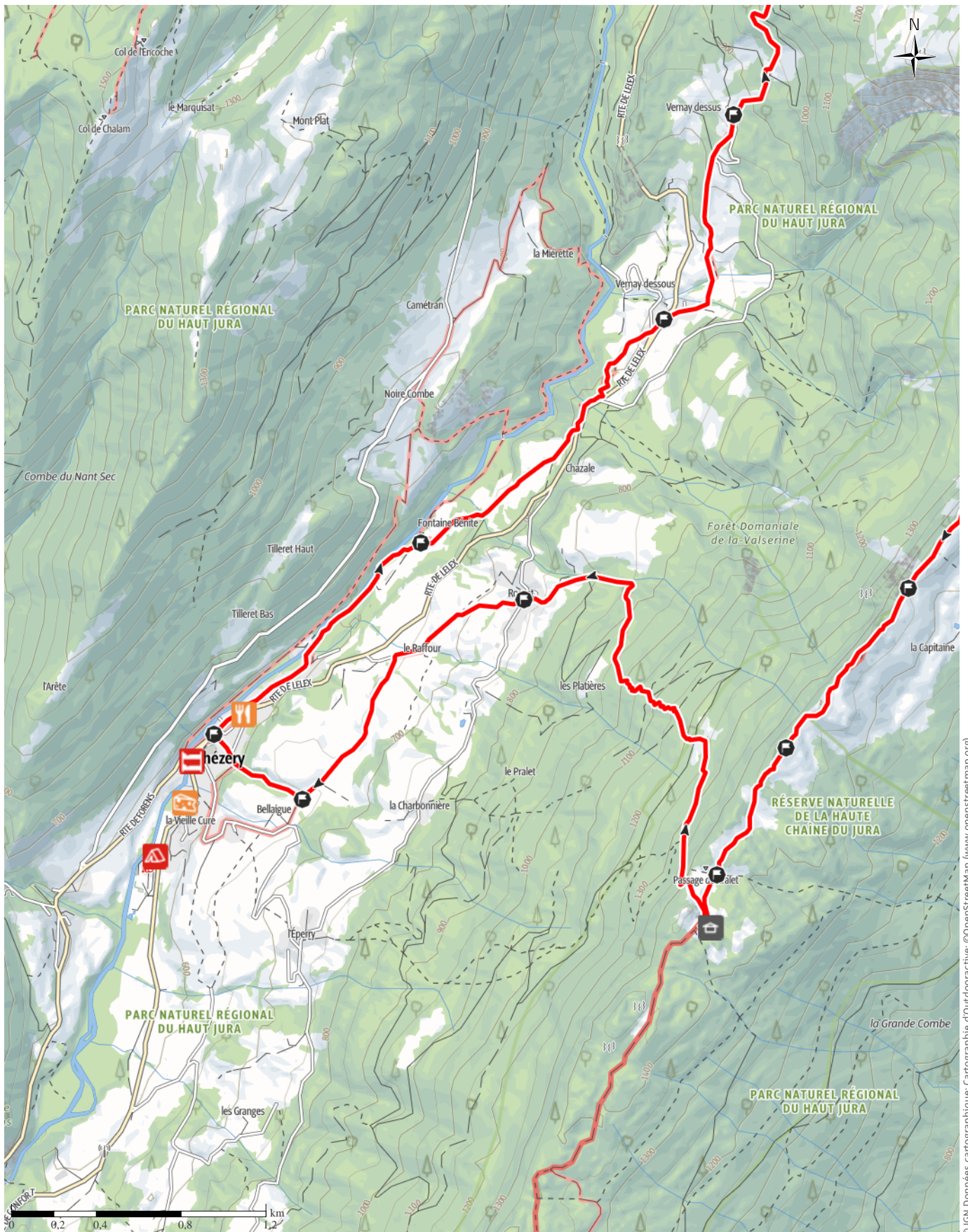
🕒 8:30 h.

▲ 1371 m

▼ 1199 m

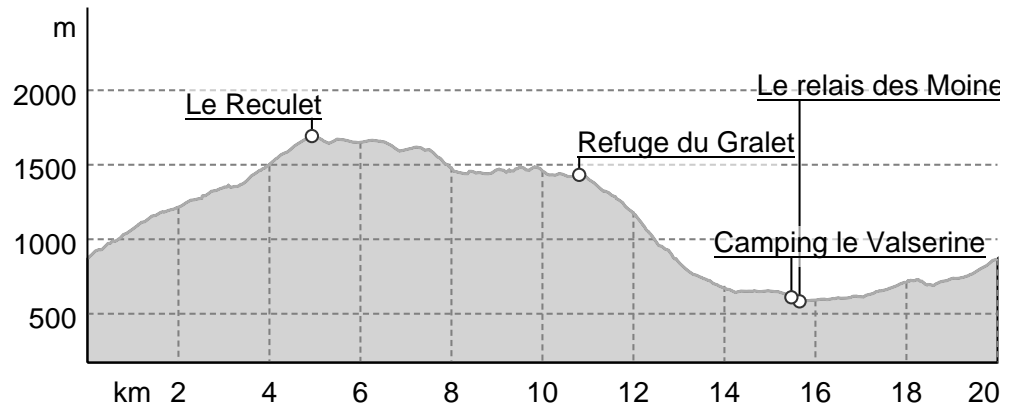
Difficulté

Très difficile



© IGN Données cartographique; ©OpenStreetMap (www.openstreetmap.org)

## Profil altimétrique



## Activité

## Randonnée

Distance ↔ 20 km

Durée ⌚ 8:30 h.

Dénivelé positif ▲ 1371 m

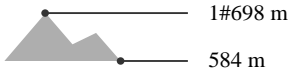
Dénivelé négatif ▼ 1199 m

Difficulté Très difficile

Niveau physique ●●●●●●●●

Technicité ●●●●●●●●

Altitude



## Meilleure période pour cette activité

JANV. | FÉVR. | MARS  
 AVR. | MAI | JUIN  
 JUIL. | AOÛT | SEPT.  
 OCT. | NOV. | DÉC.

## Évaluations

## Auteurs

Expérience ●●●●●

Paysage ●●●●●

## Autres données de l'activité

## Propriétés

Point(s) de vue Géologie

Climat sain Itinéraire passant par des sommets

## Flore

## Distinctions



Nom affiché

Pays de Gex et sa Station Monts Jura

135 Rue de Genève

01170 Gex

Ain

Tél. (+33) 4 50 28 09 16

Mobile

contact@paysdegex-tourisme.com

<https://www.paysdegex-montsjura.com/>


Anne-Marie Barbe

Mise à jour : 22.06.2023

La croix du Reculet a été implantée à l'initiative de l'abbé Monnet, curé de Thoiry. Celui-ci tenait à réaffirmer la foi catholique face aux protestants et anticléricaux de Genève

Elle fût fabriquée par François Nallet, forgeron à Thoiry, puis acheminée pièce par pièce par quatre habitants du village (Louis et Auguste Girod, Aimé Fusier et Faustin Antonioli). Elle fût inaugurée le 25 juillet 1892.

Cette randonnée, destinée aux bons marcheurs, permet de découvrir la vallée de la Valserine et les crêtes dans

**TOP** Circuit randonnée : Chezery Forens Sur les ...

un décor de carte postale.

Des berges de la 1ère rivière sauvage de France jusqu'au sommet de la Haute Chaîne du Jura, la nature s'offre à vous !

Le parcours se situe en Réserve naturelle nationale de la Haute Chaîne du Jura, merci de respecter la réglementation spécifique à cet espace,

consultable via ce lien <https://www.rnn-hautechainedujura.fr/reglementation/interdits-en-rnn/> parmi ces règles : chiens interdits, même tenus en laisse !

**Note de l'auteur**

*Soyez vigilants sous couvert forestier pour ne pas manquer la trace. Il est conseillé de faire ce parcours avec une application rando.*

*Cet itinéraire fait partie de la sélection "Ain Outdoor".*

**Consignes de sécurité**

Avant de partir :

- Se renseigner sur la météo générale et locale en s'assurant de l'absence de précipitations
- S'informer sur la marche d'approche, hauteur de l'itinéraire, temps de parcours, réchappe possible (carte IGN, GPS, topo-guide, etc...)
- Evaluer les risques possibles en se renseignant auprès de professionnels de montagne, refuge, gîtes
- S'informer un proche de votre objectif et le recontacter en cas de changement : horaires départ et retour, nombre de participants avec le numéro de téléphone de chacun, véhicule(s), parking
- Eviter de partir seul, utiliser un matériel conforme à la pratique de l'activité, réglé et en bon état, lampe frontale, trousse de secours complète, couverture de survie, etc.

En cas de problème, appelez le 112 (numéro d'urgence européen)

**S'équiper**

- Vêtements adaptés à la saison et aux conditions

(froid, chaud, humide...)

- Chaussures de randonnée adaptées au terrain (même pour les enfants !)
- Bâtons de randonnée (utiles pour la stabilité et pour soulager les articulations)
- Téléphone mobile et batterie de rechange

**Matériel d'information****Carte**

carte IGN 3328 OT CRET DE LA NEIGE.

**Conseils et recommandations supplémentaires**

Pour aller plus loin sur notre destination, visitez notre site.

Ce parcours emprunte en partie la Réserve Naturelle Nationale de la Haute Chaîne du Jura, veuillez respecter sa réglementation : <https://www.rnn-hautechainedujura.fr/>

**Itinéraire****Point de départ de l'activité**

Chezery-Forens

**Coordonnées :**

DD: 46.249505, 5.900020

DMS: 46°14'58.2"N 5°54'00.1"E

UTM: 31T 723539 5125858

w3w: ///refroidir.narrateur.survoler

**Point d'arrivée de l'activité**

Chezery-Forens

**Itinéraire**

Depuis Chezery (A), suivre la direction de « la Rivière » en passant devant la gendarmerie.

Toujours suivre cette direction en ignorant, à un carrefour, celle du Moulin Thomas (B). Arrivé au hameau de « la Rivière » (C), traverser la route puis monter jusqu'à une passerelle câblée enjambant le ruisseau du Troubléry (D).

À partir d'ici, suivre la direction du « Reculet » (attention, à Verney-Dessus (E), le sentier monte à droite des maisons). Passer les Chalets de Lachat (F) puis déboucher sur l'alpage de Thoiry-Derrière (G); la croix du Reculet (H) est alors visible.

La montée se termine sur l'arête nord. Descendre en direction du sud en suivant le GR. Contourner les chalets d'alpage de la Polvette (I) et de la Capitaine (J),



**TOP** Circuit randonnée : Chezery Forens Sur les ...

passer la « Pierre de la Lune » (K) puis arriver au « Passage des Chezerands » (L) tout près du chalet du Gralet.

Un sentier balisé en jaune descend immédiatement en forêt et rejoint, en coupant plusieurs fois une piste forestière, le hameau de Rosset (M), la Grande Bossonaz (N), Bellaigue (O), puis le village.

## S'y rendre

### En transports en commun

Bus :

ligne régulière 153 : Bellegarde/Valserine - Chézery. Lélex - Mijoux <https://www.paysdegex-montsjura.com/wp-content/uploads/2020/08/Horaires-lignes-153.pdf>

TRAIN :

Gare SNCF Bellegarde/Valserine (TGV Paris-Bellegarde / Lyon Bellegarde...)

### S'y rendre

Depuis Bellegarde/Valserine :

par RD 991 à 30 km de Bellegarde et 13 km par D936 du col de la Faucille.

Depuis le Pays de Gex : Nord : accès par le col de La Faucille, puis la RD991 ou sud : par Collonges Fort l'Ecluse


### Se garer

parking au centre du village.

## Point(s) d'intérêt



"Conseil d'auteur"

 Sites naturels

**1** Le Reculet

01710 Thoiry

 04 50 28 09 16

[contact@paysdegex-tourisme.com](mailto:contact@paysdegex-tourisme.com)

Nom affiché: Pays de Gex et sa Station Monts Jura



"Conseil d'auteur"

 Refuge d'alpage

**2** Refuge du Gralet

Mairie de PERON

01630 Péron

 06 23 90 93 13

[maxime.collet.01630@gmail.com](mailto:maxime.collet.01630@gmail.com)

<https://gralet.mon-paysdegex.fr/>

Nom affiché: Pays de Gex et sa Station Monts Jura



"Conseil d'auteur"

 Terrain de camping

**3** Camping le Valserine

288 route de Confort - D991

01410 Chézery-Forens

 04 50 56 20 88

[ecocamping.levalseline@gmail.com](mailto:ecocamping.levalseline@gmail.com)

<http://www.camping-chezery.fr/>

Nom affiché: Pays de Gex et sa Station Monts Jura



 Fromagerie

**4** Fromagerie de l'Abbaye

266 route de Confort

01410 Chézery-Forens


 04 50 56 91 67

<http://www.fromagerie-abbaye.fr>

Nom affiché: Pays de Gex et sa Station Monts Jura



"Conseil d'auteur"

 Hébergement de groupe

**5** Le relais des Moines

17 route de Confort

01410 Chézery-Forens

 04 50 56 61 83

[relaisdesmoines@gmail.com](mailto:relaisdesmoines@gmail.com)

<http://www.relaisdesmoines.fr>

Nom affiché: Pays de Gex et sa Station Monts Jura



 Restaurants

**6** Bordas - Crêpes et burgers

Rue de la ménagerie














01410 Chézery-Forens

 06 23 87 38 01

<https://www.facebook.com/bordascrepesburgers/>

Nom affiché: Pays de Gex et sa Station Monts Jura

### Points d'intérêt

-  (F) chalets de Lachat
-  (G) alpage Thoiry-Derrière
-  (H) croix du Reculet
-  (i) chalet de la Polvette
-  (j) chalet de la Capitaine
-  (K) Pierre à la Lune
-  (L) passage des Chézerands
-  (M) hameau de Rosset
-  (O) Bellaigue
-  (A) départ Chézery-Forens
-  (B) vers Fontaine Bénite
-  (C) La Rivière
-  (E) Vernay Dessus