


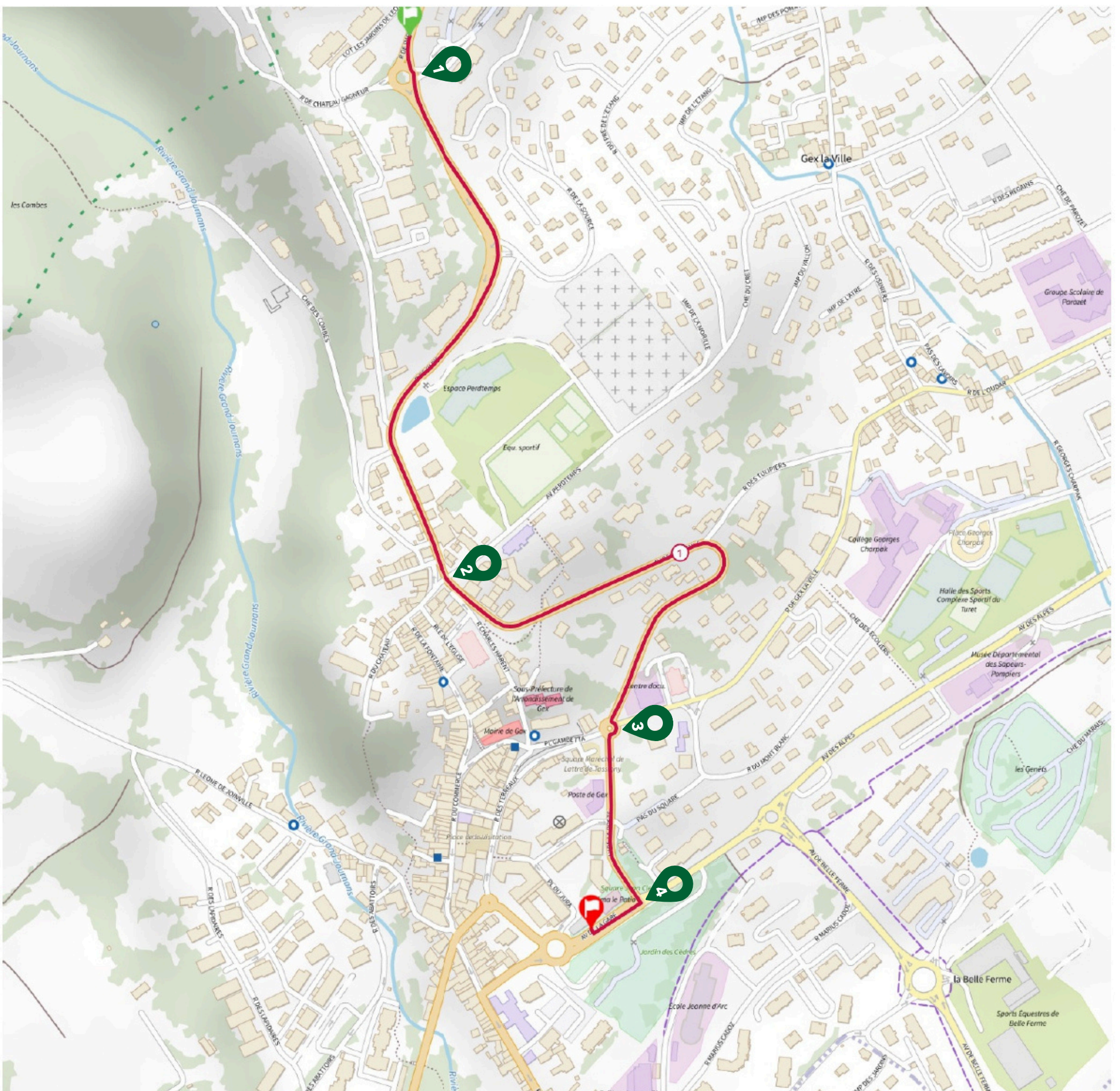


Un label de France vélo TOURISME

REJOINDRE VOTRE ACCUEIL VÉLO



COL BORNÉ DU COL DE LA FAUCILLE > AGENCE DE GEX : 1, 63 KM



TOPO PAS À PAS



Prendre tout droit au rond-point, direction Gex centre, par la RN5 (rue de Paris) sur 700 m jusqu'au prochain feu.




Continuer tout droit, toujours sur la RN5 (rue de Paris) ; la route prend un virage en épingle et rejoint la station-service Avia. Continuer jusqu'au rond-point.



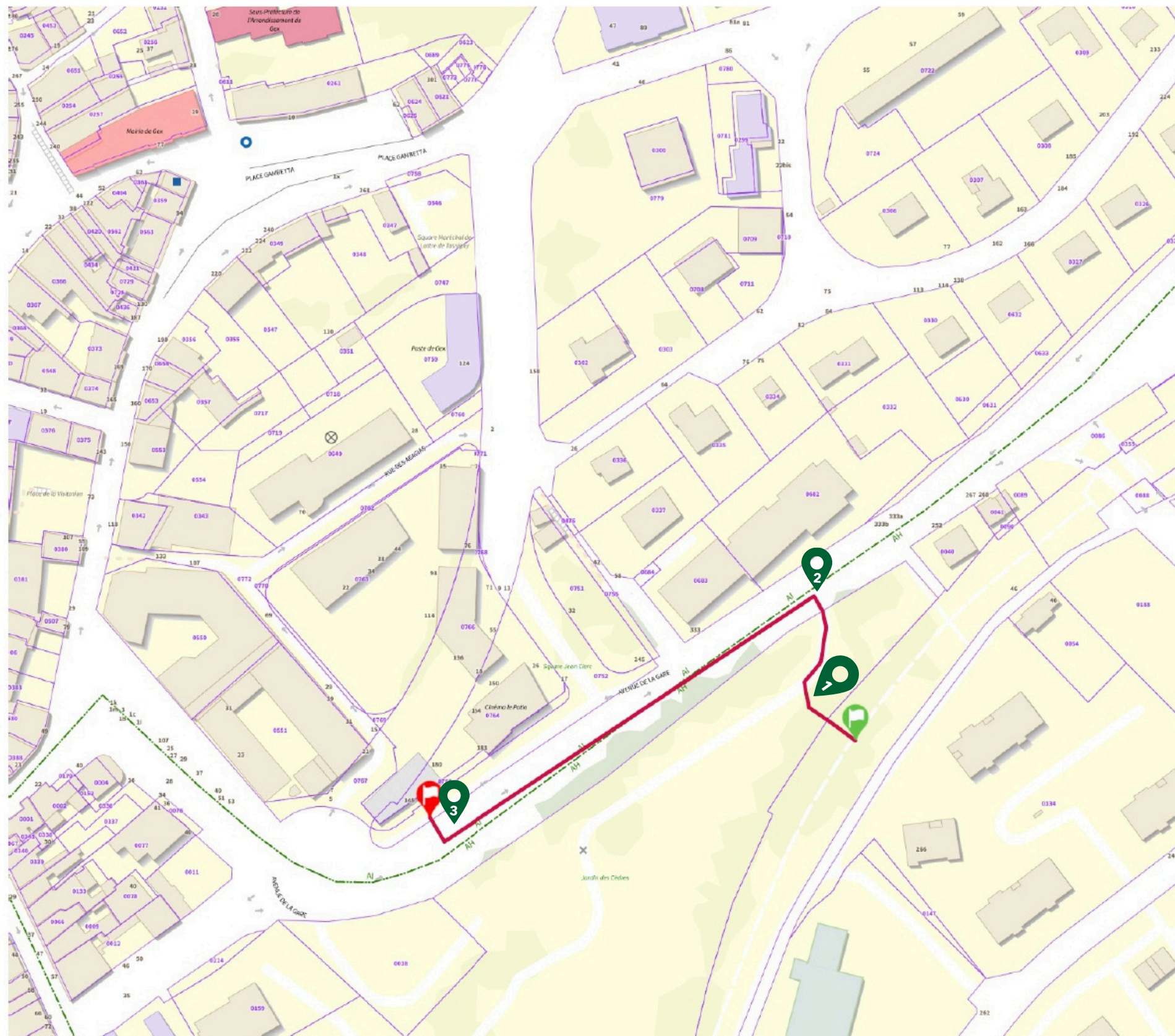
Continuer tout droit sur la RN5 (rue de Paris), jusqu'à l'intersection suivante.



Au feu, tourner à droite et l'office de tourisme de Gex se trouvera sur la droite, à 40 m.



VOIE VERTE GEX DIVONNE > AGENCE DE GEX : 0, 22 KM



Sortir de la voie verte par le parking des Cèdres, prendre à droite à la sortie du parking.



Rejoindre la route principale, avenue de la Gare, et tourner à gauche. Longer l'avenue en passant les feux.



L'office de tourisme se situe sur la droite, juste après les arrêts de bus.