

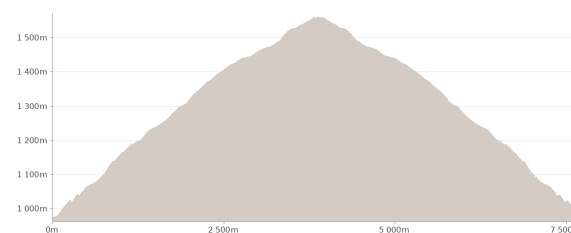
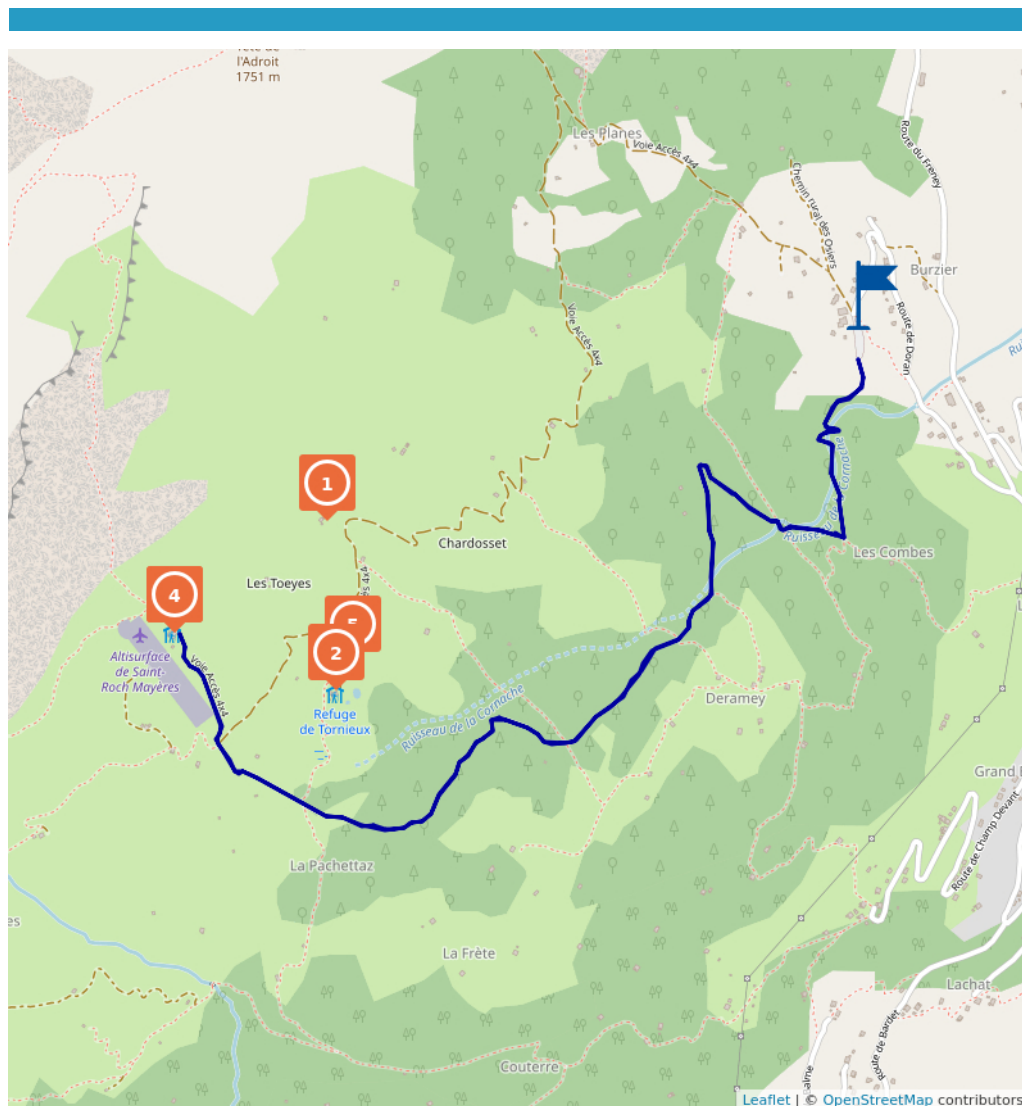
sentier pédestre : sentier forestier de Mayères depuis Burzier


Proposé par :

Sallanches TOURISME


"Ce PDF a été généré à partir de Cirkwi, la plateforme de partage d'activités touristiques qui vous fait voyager"


www.cirkwi.com/circuit/265525



 6.90 km

 3h15

 maxi 1560 m

 mini 972 m

Facile 

 605 m

 605 m

Très beau sentier rafraîchissant et ressourçant au cœur de la forêt ; Vous éviterez ainsi les 4x4 du chemin jeeppable. De belles clairières permettent d'admirer le Mont-Blanc. Magnifique vue sur les 4 Têtes à l'arrivée surplombant le refuge de Mayères.

Départ : Parking de Burzier

1. au bout du parking, empruntez le petit sentier qui grimpe à travers la forêt
2. le sentier traverse à plusieurs reprises le ruisseau de la Cornache qui descend de l'alpage de Mayères
3. à la 1ère bifurcation, prenez le sentier de droite qui se dirige vers Mayères ; celui de gauche mène au village des Houches par les Combes ou rejoint le Deramey

Ce circuit est composé de
5 points d'intérêt

Cet itinéraire vous est fourni à titre indicatif. Cirkwi ne certifie pas la fiabilité des informations contenues dans les textes, cartes ou photos de cet itinéraire. Retrouvez plus d'infos sur www.cirkwi.com



Mise à jour le 04/06/21 par Sallanches TOURISME et généré par www.cirkwi.com

4. à la 2ème bifurcation poursuivez tout droit, vous laisserez à votre droite le sentier qui rejoint la piste jeepable et à gauche le sentier qui va vers Deramey
5. continuez toujours tout droit, les prochaines bifurcations (3-4-5) mènent aux mêmes endroits que précédemment
6. la 6ème bifurcation toujours tout droit direction Mayères ; à droite accès au refuge de Tornieux et à gauche vous pouvez aller à Lintre par la Pachettaz puis Couterre.
7. vous arrivez à la croix de Mayères puis à la table panoramique pour rejoindre ensuite la piste jeepable qui vous emmène à l'arrivée, au pied des Quatre Têtes.
8. au sommet vous trouverez le refuge de Mayères avec sa fameuse altisurface : la dernière de Haute-Savoie.

De nombreux autres itinéraires de randonnée démarrent ici :

L'Arête des Saix, le vallon de Doran, Le Doigt cassé, Lanchéron, les Quatre têtes, les Fours, la Pierre fendue, la Vallée de Coeur, le Col de Niard...

Retour par le même itinéraire (aller retour) ; ou si vous le souhaitez par la piste 4x4

Le temps de marche est approximatif et ne compte pas les temps de pause.

Partez en randonnée en sécurité !

Ce descriptif vous permet de vous orienter globalement mais ne se substitue pas à une carte de randonnées au 1/25000 ou autres topoguides que vous pourrez retrouver dans votre office de tourisme ! A Sallanches, notre Bureau des Guides & Accompagnateurs propose également un large choix de sorties accompagnées par des professionnels de la montagne vous apportant une expertise complète sur l'environnement et la nature alpine, pensez-y !

Quelle que soit votre randonnée, consultez la météo avant de partir.

Pensez à prendre dans votre sac à dos des barres de céréales, de l'eau en quantité suffisante, des lunettes de soleil, de la crème solaire, une petite trousse à pharmacie, ainsi que des vêtements adaptés à votre sortie en fonction de la saison et de la météo annoncée.

Contact : Téléphone : 04 50 58 04 25 Email : tourisme@sallanches.com Site web : <http://www.sallanches.com> Facebook : <https://www.facebook.com/SallanchesDestinationMontBlanc>

Période d'ouverture : Toute l'année. L'hiver le sentier est praticable en raquettes à neige.

Conditions d'accueil des animaux : Tenir les chiens lâchés, attention aux patous.

1

départ : parking de Burzier route de Doran 74700 SALLANCHES

Point d'intérêt naturel

L'alpage de Mayères

Très bel alpage au cœur du massif des Aravis avec une vue imprenable sur la chaîne du Mont-Blanc et sur la chaîne des Fiz.

Plusieurs sentiers (piétons et carrossables) peuvent conduire à ce magnifique alpage.

Une altisurface est aussi présente sur les hauteurs, à côté du refuge de Mayères.

Deux refuges / restaurants d'altitude vous accueillent également pour un séjour à la montagne ou pour un bon repas en altitude.



Contact : Téléphone : 04 50 58 04 25 Email : tourisme@sallanches.com Site web : <http://www.sallanches.com>

Période d'ouverture : Toute l'année. Sous réserve de conditions d'enneigement et météorologiques favorables.

Conditions d'accueil des animaux : Tenir les chiens en laisse à cause des troupeaux.



2

Parking de Burzier 6700 route de Doran 74700 SALLANCHES (adresse du départ de la randonnée) 546 route de Passy 74700 SALLANCHES

Refuge

Refuge du Tornieux

Venez découvrir en famille ou entre amis l'ambiance chaleureuse d'un refuge de qualité situé au cœur d'un alpage verdoyant avec une restauration généreuse.

En hiver, découvrez nos soirées luge : soirée avec dîner savoyard et descente en luge.

Repas et soirée d'anniversaire, séminaire, banquet, réception, méchoui...


Transport de personne possible, accès 4x4 autorisé, chemin piéton ombragé à l'écart des 4x4.

Réservation conseillée

NOUVEAU : visite panoramique, découvrez notre refuge à 360°, la terrasse face au Mont Blanc sur le site internet
<http://www.refuge-tornieux.com/fr/galerie/vues-360-panoramiques/panoramique-terrasse.html>



atelier du cyclope



atelier du cyclope

Période d'ouverture : Du 15/05 au 28/10. Fermé le lundi. Fermé suivant les conditions météorologiques Ouvert tous les jours sauf le lundi. Uniquement les samedis-dimanches en Mai et Octobre. Du 08/12 au 31/03. Fermé lundi et mardi. Fermeture exceptionnelle le 25 décembre. Ouvert tous les jours sauf lundi et mardi. Ouverture selon conditions météorologiques.

Bons Plans : Randonnées autour du refuge : Vallée de Coeur - Doran - Quatre Têtes

Classement et capacité : Refuge Capacité : 50 personnes

Contact : Téléphone : 04 50 93 78 54 06 50 26 66 94 Email : reservation@refuge-tornieux.com
 Site web : <http://www.refuge-tornieux.com>

Bons plans : Randonnées autour du refuge : Vallée de Coeur - Doran - Quatre Têtes

Dispositions spéciales COVID 19 : les protocoles sanitaires sont disponibles en téléchargement dans les multimédias.

3

Alpage de Mayères 74700 SALLANCHES

Refuge

Chalet Refuge de Mayères

Refuge à 1580m d'altitude, vue panoramique sur le massif du Mt-Blanc. Dernière altisurface de Hte-Savoie. Bar. Restaurant.

Réservation uniquement par téléphone.

Attention pas de terminal CB.

Restauration sur réservation : Cuisine traditionnelle de qualité, spécialités savoyardes sur commande (paillason de pommes de terre, lapin polenta...)



Période d'ouverture : Du 01/05 au 14/06, les week-end uniquement. Du 15/06 au 15/09, tous les jours. Fermé le dimanche soir. Du 16/09 au 01/11, les week-end uniquement.

Bons Plans : Refuge sur le tracé du GR suivant : Tour du Pays du Mont-Blanc. Sommets : 4 Têtes - Pointe Percée - Combe des fours. Randonnée sur plusieurs jours : Tour des Aravis, le Belvédère du Mont-Blanc.

Classement et capacité : Refuge Capacité : 50 personnes

Conditions d'accueil des animaux : Les chiens peuvent dormir sous la véranda, mais en aucun cas dans le dortoir pour des raisons évidentes d'hygiène (quelque soit la taille de l'animal).

Contact : Téléphone : 04 50 78 29 28 06 81 07 16 36 Email : martinatorobert@gmail.com Site web : <http://www.refuge-mayeres.com>

Bons plans : Refuge sur le tracé du GR suivant : Tour du Pays du Mont-Blanc. Sommets : 4 Têtes - Pointe Percée - Combe des fours. Randonnée sur plusieurs jours : Tour des Aravis, le Belvédère du Mont-Blanc.

Dispositions spéciales COVID 19 : Le protocole sanitaire est accessible en téléchargement via les multimédias.



4

alpage de Mayères 74700 SALLANCHES

Restaurants

Restaurant d'alpage Chalet de Mayères

Cuisine traditionnelle de qualité et spécialités savoyardes. Adossé à la chaîne des Aravis, ce refuge bénéficie d'un panorama unique sur la chaîne du Mont-Blanc avec une des dernières altisurface de Haute-Savoie.

- Gestion des déchets
- Énergie renouvelable (photovoltaïque)



Contact : Téléphone : 04 50 78 29 28 Email : martinattorobert@gmail.com Site web : <http://www.refuge-mayeres.com>

Période d'ouverture : Ouvert tous les jours du 15 juin au 15 septembre et les week-end du 1er mai à fin octobre.

Bons Plans : Refuge sur le tracé du GR suivant : Tour du Pays du Mont-Blanc Sommets : 4 Têtes - Pointe Percé - Combe des fours. Randonnée sur plusieurs jours : Tour des Aravis.

Plus d'informations : <https://base.apidae-tourisme.com/objet-touristique/259528/>

Bons plans : Refuge sur le tracé du GR suivant : Tour du Pays du Mont-Blanc Sommets : 4 Têtes - Pointe Percé - Combe des fours. Randonnée sur plusieurs jours : Tour des Aravis.



5

route de Mayères Burzier 74700 SALLANCHES

Restaurants

Restaurant d'altitude Refuge du Tornieux

Découvrez en famille ou entre amis l'ambiance chaleureuse d'un refuge de qualité situé au coeur d'un alpage verdoyant à 1450m d'altitude. En hiver : découvrez nos soirées luge : montée en refuge, dîner savoyard et descente en luge. Réservation conseillée.


Repas et soirée d'anniversaire, séminaire, banquet, réception, méchoui..., terrasse face au Mont Blanc.

Transport de personne possible

Accès 4x4 autorisé

Chemin piéton ombragée à l'écart des 4x4

Randonnées autour du refuge : Vallée de Coeur - Doran - Quatre Têtes



Période d'ouverture : Du 08/12/2018 au 31/03/2019. Fermé lundi et mardi. Fermeture exceptionnelle le 25 décembre. Fermé suivant les conditions météorologiques Fermé lundi et mardi. Du 15/05 au 27/10/2019. Fermé le lundi. Fermé les lundis.

Contact : Téléphone : 06 50 26 66 94 04 50 93 78 54 Email : tornieux@gmail.com Site web : <http://www.refuge-tornieux.com>

Dispositions spéciales COVID 19 : le protocole sanitaire est accessible en téléchargement dans les multimédias.