

1 À la sortie du parking du domaine de Borie Vieille, traverser la route et prendre à gauche le long de la vigne. 200 m après, tourner à droite sur le chemin qui mène au hameau de Borie Vieille.

Passer à droite des bâtiments, traverser la petite route et poursuivre, devant le calvaire, le chemin qui monte à Montégut. Longer le cimetière jusqu'au croisement du GR® 46, de la Toscane lisloise et des coteaux de Lisle.

> **Accès à l'église Notre Dame-de-Montaigt (AR 400m) en traversant le hameau et en grim pant le petit chemin qui rejoint l'église.**

2 Redescendre à gauche par le chemin bordant les vignes. Arrivé à la petite route, tourner à gauche. À la patte d'oie, prendre la voie de droite et monter jusqu'aux Alberts. Contourner les habitations par la gauche et emprunter le petit chemin à travers bois.

3 Au croisement, tourner à gauche, passer La Garenne et Belle Viste. Poursuivre sur la route.

À la croix de Mathieu, s'engager à droite sur le chemin qui mène au Tumulus de Saint-Salvy.

> **Accès au tumulus à droite**

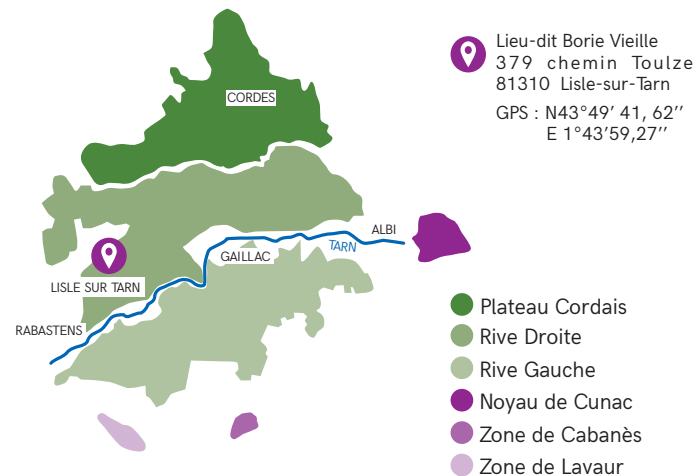
> **Un peu plus loin, accès à l'église de Saint-Salvy de Coutens (AR 400m).**

4 Poursuivre à gauche au-dessous du talus. Continuer sur le sentier. Passer le long de la maison forte des Cassagnols pour retrouver le chemin Toulze (D 18).

5 Longer la route sur la gauche sur 150m. À la première intersection, prendre à gauche le chemin qui monte vers le pigeonnier des Cassagnols. Au bout du chemin, traverser la petite route par un droite-gauche pour emprunter un chemin qu'on quitte à droite un peu plus loin pour continuer au travers des vignes jusqu'au hameau de Borie Vieille. Retour au départ par le chemin de l'aller.



LE VIGNOBLE DU GAILLAC



LES BONNES PRATIQUES

Les chemins de randonnée sont des chemins partagés. Chacun se doit de respecter les autres usagers de ces espaces.

- Prévoir une réserve d'eau par personne
- Se protéger du soleil ou du froid selon les saisons
- Respecter le milieu naturel et les propriétés privées traversées
- Refermer les clôtures après passage
- Respecter la vigne et le travail des vignerons
- En période de chasse, se renseigner auprès de la mairie

POINTS D'INFOS

Office de tourisme La Toscane Occitane
0 805 40 08 28 (Gratuit)
la-toscane-occitane.com

Maison des vins de Gaillac
Abbaye Saint-Michel
81600 Gaillac
05 63 57 15 40

Mairie de Lisle-sur-Tarn
21 place Paul Saissac
81310 Lisle-sur-Tarn
05 63 33 35 18

Destinations Tarnaises & Espace randos
Hôtel Reynes
14 rue Timbal
81000 Albi
05 63 47 73 06



Itinéraire aménagé par la Communauté d'agglomération de Gaillac-Graulhet et les vignerons de Gaillac avec l'appui technique du Comité Départemental de randonnée Pédestre du Tarn et le soutien du Conseil départemental du Tarn.

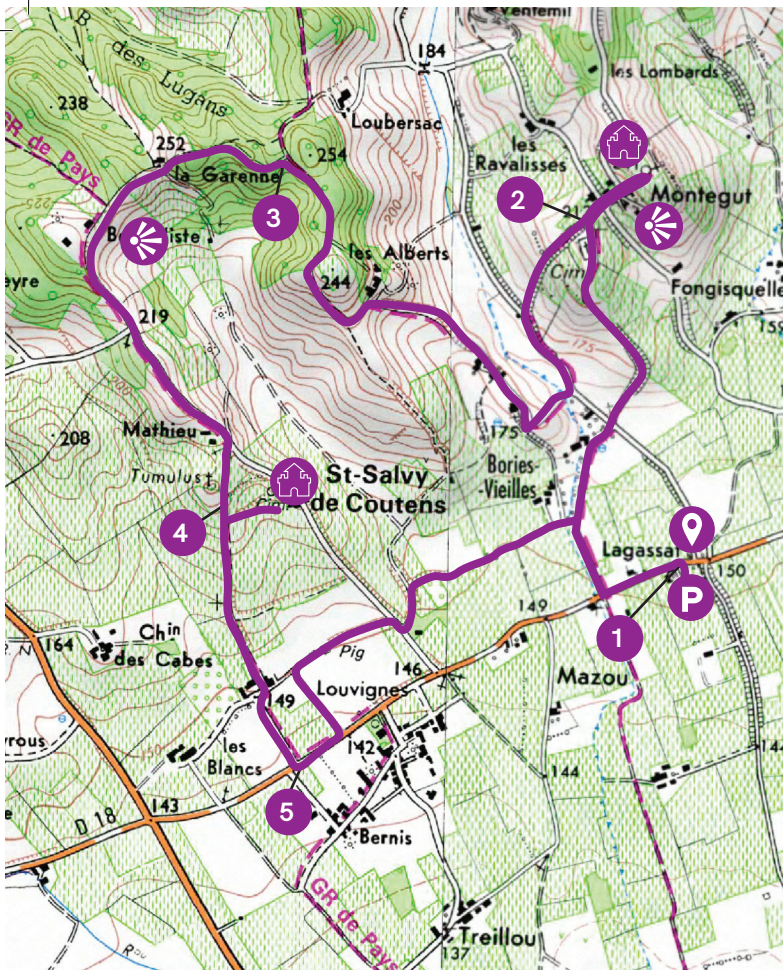


8 KM

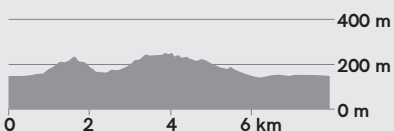
2 H

FACILE





INFOS TECHNIQUES



ALTITUDE MINI : 132 m
ALTITUDE MAXI : 218 m
DÉNIVELÉ : 217 m



Retrouvez cette Cenorando® et les autres via ce QRCode. Fiche disponible en Office de tourisme et chez les vignerons.

BALISAGE



LÉGENDE



LES PIGEONNIERS

De nombreuses figurations attestent de l'élevage des pigeons sur le pourtour méditerranéen au III^e millénaire avant notre ère. Il semble que ce fut le cas bien avant, dès la sédentarisation des peuples.

Avant la Révolution française, le droit colombier, c'est-à-dire celui de posséder un pigeonnier, était un droit nobiliaire, bien que ce dernier fut peu respecté et que les pigeonniers pullulèrent.

Au X^e siècle, les autorités gaillacoises mettent en œuvre une série de règles strictes qui vont régir la culture de la vigne. L'interdiction de mélanger les vins locaux avec des vins « étrangers », la taille règlementée de la vigne, le ban des vendanges (c'est-à-dire la date à laquelle elles se feront) et la défense de fumer les vignes pour ne pas altérer le vin participeront à la qualité et à la renommée des vins de Gaillac. La fiente de pigeon, « la colombine » est seule autorisée. Ces mesures, bien avant l'heure, préfigureront le cadre de la mise en place des AOC.

Cela explique le grand nombre de pigeonniers dans le Tarn, 1 700 recensés dont le plus ancien encore debout remonte au XVI^e siècle.

Beaucoup sont malheureusement à l'abandon mais le dynamisme d'une association de vigneronnes, « Les Z'Elles gaillacoises », permet aujourd'hui à certains de revivre.



EN CHEMIN...

NOTRE-DAME-DE-MONTAIGUT

Au XII^e siècle, propriété des Templiers de Vaour, sur la motte féodale, la chapelle Notre-Dame-de-Montaigut appartenait au puissant château du même nom qui, pris par Simon de Montfort en 1211 vit son démantèlement exigé par le traité de Meaux qui marquait la fin de la croisade des Albigeois. Simon de Montfort épargna la chapelle qui devint depuis église paroissiale.



LE TUMULUS DE SAINT-SALVY

Également appelé le Truc ou la Motte. Pour contrer une bande armée venue attaquer le pays de Lisle d'Albigeois, des hommes conduits par leur chef descendirent de Montaigut et de Saint-Salvy. Au cours d'un combat meurtrier, ils repoussèrent leurs ennemis dont beaucoup se noyèrent dans le Tarn. Leur chef, hélas, y laissa la vie. Son corps fut porté sur la partie haute de Saint-Salvy où il repose sous un tumulus dont on dit que chacun de ses hommes jeta sur son corps un casque de terre.



ÉGLISE DE SAINT-SALVY-DE-COUTENS

Les archives attestent de la présence d'une paroisse à Saint-Salvy-de-Coutens au cours du XIII^e siècle.

L'église se trouve au pied de l'ancienne motte féodale. Elle dépendait de la collégiale de Saint-Salvy d'Albi et fut le siège d'un prieuré. Le clocher est ancien dans sa partie inférieure, le reste de l'édifice a été remanié au XIX^e siècle. Si les peintures murales de la nef ont été refaites, celles du sanctuaire ont été conservées et restent visibles en partie haute. À l'intérieur, on peut voir une vierge en bois doré datant du XVII^e siècle.



LE VIGNOBLE DU GAILLAC

Le vignoble apparaît à 50 km de Toulouse. Il commence aux limites de la Haute-Garonne et du Tarn, et s'étend, jusqu'aux confins de l'Albigeois.

Le Tarn, l'un des grands affluents de la Garonne, avec la Vère, organisent le vignoble en 3 tiers approximatifs, qui correspondent chacun à un terroir bien spécifique :

LES TERRASSES ALLUVIALES DE LA RIVE GAUCHE (sols de galets, sable et graviers),

LES COTEAUX DE LA RIVE DROITE (sols argilo-calcaire),

LE PLATEAU CORDAIS (sols calcaires).

Les conditions sont partout favorables à la culture de la vigne. Le climat associe pour le meilleur les influences océaniques et méditerranéennes. Gaillac est aussi balayé par le bienfaisant vent d'Autan, vent asséchant qui assure aux vigneronnes des récoltes extraordinairement saines.

Reconnu en AOC depuis 1938, le vignoble de Gaillac est un bastion des cépages anciens. Si partout les vigneronnes aiment à retrouver les vieux cépages qui parfois ont été laissés de côté, notre vignoble est de ceux qui n'ont jamais rompu avec leur histoire. Nos cépages font notre identité. Le Mauzac, le Loin de l'œil et l'Ondenc pour les blancs, le Braucol, le Duras et le Prunelart pour les rouges.

La palette de nos vins est éclatante de profils et de goûts, comprenant vins blancs, rouges et rosés d'une grande fraîcheur, vins tranquilles et effervescents, vins secs et doux, tous unis par un même socle de cépages.

LES DOMAINES VITICOLES À PROXIMITÉ



DOMAINE DE BORIE VIEILLE

379 chemin Toulze
81310 Lisle-sur-Tarn
05 63 40 47 46

CHÂTEAU DE SAURS

48 chemin Toulze
81310 Lisle-sur-Tarn
05 63 57 09 79

DOMAINE SARRABELLE

130 route dess Fortis
81310 Lisle-sur-Tarn
05 63 40 47 78

DOMAINE SAINT-LAURENT-DE-SAURS

151 chemin Toulze
81310 Lisle-sur-Tarn
05 63 40 40 54

CHÂTEAU CLÉMENT TERMES

302 chemin Toulze
81310 Lisle-sur-Tarn
05 63 40 47 80

