

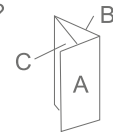
Sentier de l'Arboretum de Franchard - Accessible PMR

Proposé par :
Fontainebleau Tourisme
 "Ce PDF a été généré à partir de Cirkwi, la
 plateforme de partage d'activités touristiques
 qui vous fait voyager"

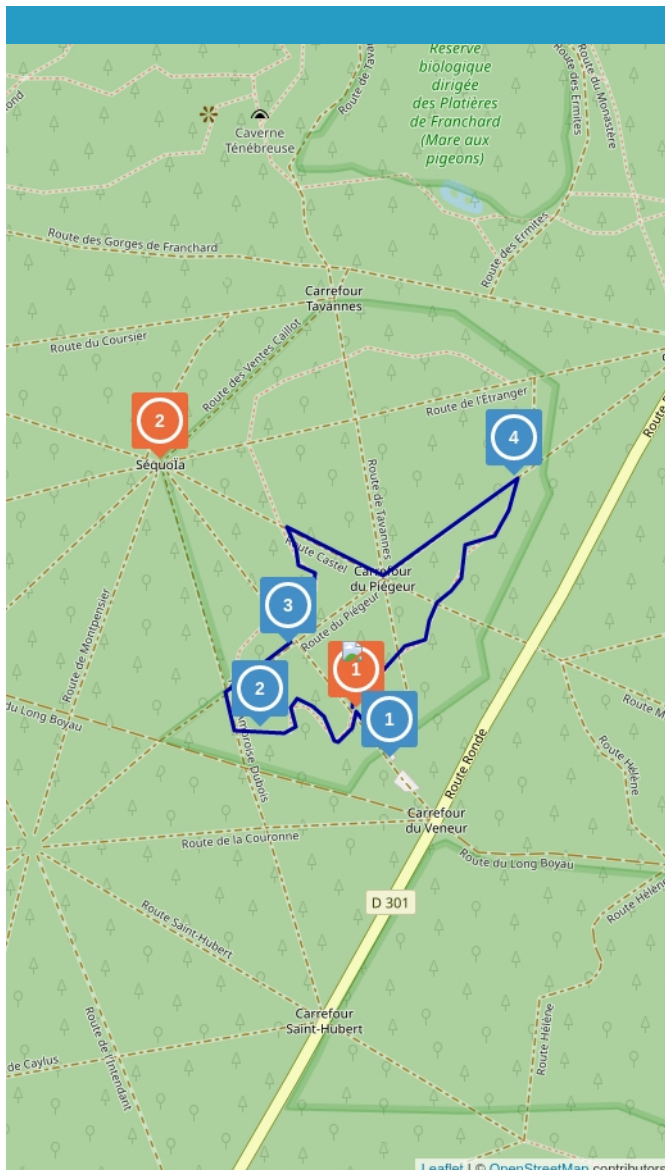
www.cirkwi.com/circuit/353780



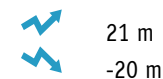
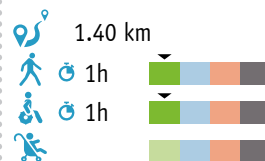
Comment plier ?



Ce circuit est composé de
 2 points d'intérêt et de 4 infos parcours



Zénon Moreau - Fontainebleau Tourisme



Fontainebleau Tourisme vous invite à découvrir ce sentier qui permet de s'immerger dans un environnement contenant de nombreuses essences d'arbres et d'ambiances. Le sentier est une invitation à éveiller l'ouïe, la vue, le toucher et l'odorat.

Arboretum : il fut créé à partir de 1973 par un forestier de l'ONF après un incendie qui avait ravagé ce secteur. Cet espace clôturé de 20 ha se trouve en plein cœur de la forêt. Un fil d'ariane et des passages en grès aménagés au sol servent de repères pour s'orienter en toute sécurité.

Essences d'arbres : on dénombre de nombreuses essences d'arbres, dont certaines exotiques. On trouve par exemple les essences suivantes : l'alisier torminal, le cèdre de l'Atlas, le sapin de Bordmann, l'érable sycomore ou le pin de l'Himalaya.

Séquoia géant : dans le massif forestier de Fontainebleau, plusieurs séquoias ont été plantés. Sur ce sentier, on peut observer un des plus beaux spécimens de la forêt. Son nom provient d'un célèbre chef indien. Les Indiens de la Sierra Nevada vénéraient le Séquoia géant comme le pilier du monde, autour duquel tout avait été créé. Ils l'appelaient l'Arbre Phénix pour sa faculté à résister au feu et à renaître de ses cendres.

Ce circuit a été élaboré par l'ONF et les AFF. Pour découvrir d'autres itinéraires, pensez aussi à l'application Balade Branchée.

Et n'oubliez pas, j'aime la forêt, je la protège. Pensez à consulter la charte des bonnes pratiques en forêt.





Zanon Moreau - Fontainebleau Tourisme

1

77300 FONTAINEBLEAU

Point d'intérêt naturel

Arboretum

Il fut créé à partir de 1973 par un forestier de l'ONF après un incendie qui avait ravagé ce secteur. Cet espace clôturé de 20 ha se trouve en plein cœur de la forêt. Un fil d'Ariane et des passages en grès aménagés au sol servent de repères pour s'orienter en toute sécurité.

2

77300 FONTAINEBLEAU

Point d'intérêt naturel

Séquoia géant

Dans le massif forestier de Fontainebleau, plusieurs séquoias ont été plantés. Sur ce sentier, on peut observer un des plus beaux spécimens de la forêt. Son nom provient d'un célèbre chef indien. Les Indiens de la Sierra Nevada vénéraient le Séquoia géant comme le pilier du monde, autour duquel tout avait été créé. Ils l'appelaient l'Arbre Phénix pour sa faculté à résister au feu et à renaître de ses cendres.

1

77300 FONTAINEBLEAU

Information

Plusieurs itinéraires sont possibles, référez-vous au panneau présentant l'itinéraire, ou suivez la trace GPX présentée ici afin de découvrir la version courte de ce parcours aménagée pour l'autonomie des visiteurs non voyants.

21 séquences sont présentées en braille et gros caractères.

Vous vous trouvez sur le parking de l'Arboretum. Suivez le fil d'Ariane et tournez à gauche à la prochaine l'intersection.

2

77300 FONTAINEBLEAU

Pupitre d'information 1

Utilisez la fonction "lecteur de QR codes" pour accéder à l'audioguide correspondant ou à sa version textuelle pour les sourds et malentendants.

A la prochaine intersection, tournez à droite.

A l'intersection suivante, tournez de nouveau à droite pour emprunter la route du Piégeur.

3

Route du Piégeur 77300 FONTAINEBLEAU

Pupitre d'information 2

Utilisez la fonction "lecteur de QR codes" pour accéder à l'audioguide correspondant ou à sa version textuelle pour les sourds et malentendants.

A la prochaine intersection, tournez à gauche puis à droite à l'intersection suivante.

A la troisième intersection, tournez à droite pour emprunter la route

Castel. Vous arrivez au carrefour du Piégeur. Empruntez alors la deuxième sortie à gauche pour emprunter la route du Piégeur.

4

77300 FONTAINEBLEAU

Pupitre d'information 3

Utilisez la fonction "lecteur de QR codes" pour accéder à l'audioguide correspondant ou à sa version textuelle pour les sourds et malentendants.

A l'intersection, tournez à droite. Continuez tout droit en suivant le fil d'Ariane. Traversez la route Castel puis la route de Tavannes. Vous revenez ensuite au point de départ. Tournez à gauche pour rejoindre le parking.