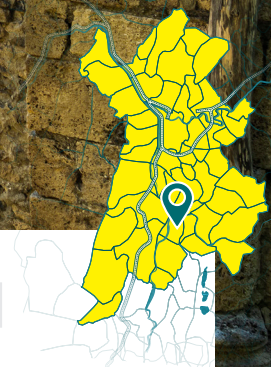




GRENOBLEALPES  
MÉTROPOLE

RANDONNÉES FRAÎCHEUR



CHAMP-SUR-DRAC - FACE AU VERCORS

## Au pays des moines rouges

*Entre Vif et Vizille, face au Vercors, c'est sur la commune de Champ-sur-Drac que cette randonnée, sans difficulté technique, nous entraîne. Les ruines du prieuré de Saint-Michel-du-Connexe, ou couvent des Moines rouges, sont sans conteste à voir.*

DIFFICULTÉ



DIFFICILE

DURÉE



4H30

DISTANCE



10 KM

DÉNIVELÉ



700 M



POINTS D'INTÉRÊT

- Le village de Champ-sur-Drac
- Le prieuré Saint-Michel-du-Connexe
- La vue depuis le prieuré sur le Vercors
- La vue depuis le prieuré sur le Drac
- L'arboretum



ACCÈS



**POINT DE DÉPART :** la chapelle Saint-Blaise (alt. 320 m)

**TRANSPORTS EN COMMUN :** ligne 70 (Flexo), arrêt Grand Verger (il vous faut ensuite rejoindre Champ-sur-Drac Village à pied, pour le départ de la randonnée)

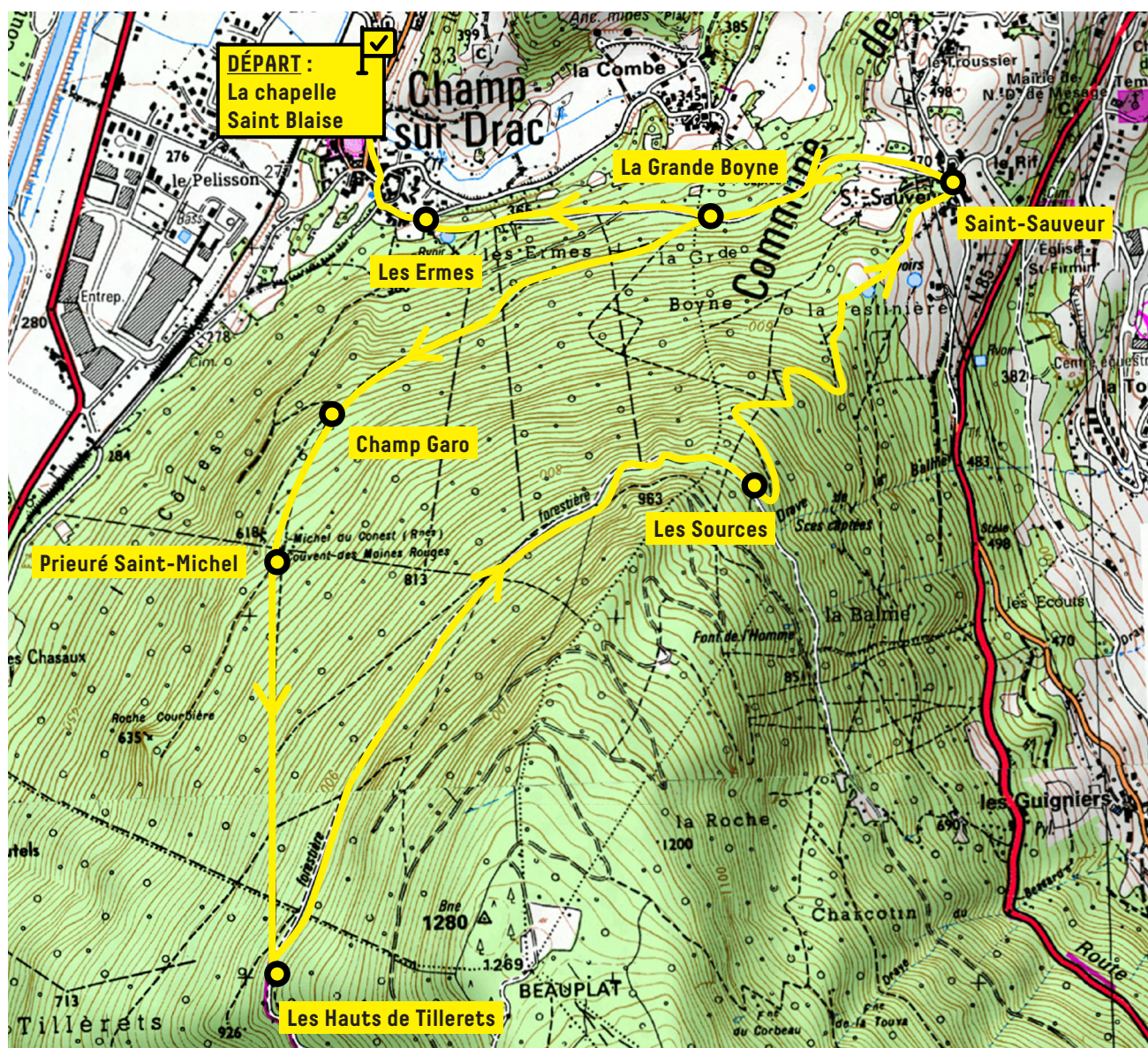
**PARKING :** à l'entrée de Champ-sur-Drac Village





## ITINÉRAIRE

De **la chapelle Saint Blaise (alt. 320 m)**, poursuivez à pied sur la route en direction de Champ-sur-Drac Village noté à 150 m. Au stop, tournez à gauche, et prenez la direction de Saint-Sauveur par la « rue des Fontaines ». Ce sont les balisages jaunes qui guideront vos pas tout au long de cette randonnée. À la fourche **Les Ermes (alt. 340 m)**, suivez la route de Saint-Sauveur en direction de la Grande Boyne, notée à 810 m. Passez sur le bitume le panneau d'entrée sur la commune de Notre-Dame-de-Mésage, pour arriver à **la Grande Boyne (alt. 420 m)**. Vous quittez alors la route pour prendre le chemin à droite en direction du prieuré Saint-Michel, un sentier agrémenté d'un bel arboretum. Le sentier s'élève rapidement dans un premier temps, puis poursuit son ascension plutôt en traversée jusqu'à rejoindre **Champ Garo (alt. 550 m)**. Poursuivez vers l'amont en direction du prieuré, et repérez sur le chemin un panneau en bois indiquant le monastère Saint-Michel à droite. Faites un aller-retour pour admirer la vue et les ruines du prieuré. De retour sur le sentier supérieur, poursuivez votre montée pour atteindre rapidement l'embranchement du prieuré **Saint-Michel (alt. 618 m)**. Continuez à gauche en direction des Hauts des Tillerets, où sur un peu plus d'un kilomètre une rampe vous élève de 350 m et débouche sur la piste forestière. Vous êtes arrivé : **Hauts des Tillerets (alt. 960 m)**. Empruntez la piste sur la gauche pour descendre en direction des sources. Aux **sources (alt. 850 m)**, plongez sur le sentier à gauche de la piste, vers Saint-Sauveur. Vous descendez ainsi sans discontinuer jusqu'à arriver à la route, à **Saint-Sauveur (alt. 470 m)** (attention : lames directionnelles noircies à la bombe) où vous bifurquez à gauche sur la « route de Champ ». Vous rejoignez par celle-ci La Grande Boyne, puis Champ-Sur-Drac Village par l'itinéraire pris à l'aller. Vous retrouvez ainsi votre point de départ.



## Le prieuré de Saint-Michel-de-Connexe

Fondé à la fin du <sup>x</sup><sup>ie</sup> siècle par les moines bénédictins suite à un don d'un seigneur laïc, qui demanda à y être enterré, le prieuré de Saint-Michel-de-Connexe était habité par six moines, dont le prieur. On le nommait également couvent des Moines rouges, car ceux-ci étaient coiffés de capuchons écarlates. C'est ce prieuré qui nommait les curés des alentours de Varcès à Champ-sur-Drac. Avec les guerres de religion, le site fut régulièrement abandonné, et en 1791 finalement vendu comme bien national. Ce sont les moutons qui prirent alors possession de la crypte. Le lieu, entre autres dégradé par les chercheurs de trésors, est aujourd'hui en cours de restauration.



**Bonne randonnée !**

