Ardèche

Saint-Germain

Très difficile

Très facile

2 x 1 h 15

5,8 km

L'église et les Chazes

Village médieval au riche passé dont on peut découvrir à des lieux à la ronde des sites d'habitats humains de la plus haute antiquité. De nombreux dolmens s'échelonnent sur les rives de l'Auzon de St Germain à Lussas.

Les tribus gauloises habitant le territoire ont subi la conquête romaine. D'après les historiens, Jules César aurait traversé la région. Des vestiges de l'occupation romaine subsistent notamment l'arche d'un pont et une borne millaire servant de support à une croix.

C'est à l'arrivée des bénédictins, au milieu du XIIème siècle que l'on peut établir la fondation de l'église de St Germain. En 1893, les paroissiens décident de placer une statue de la Vierge sur le clocher en souvenir de "la délivrance miraculeuse de la paroisse lors de l'épidémie de peste de 1884".

Autour de l'église, on peut flaner dans les rues anciennes aux maisons de pierres de taille (Saint-Germain possédait une carrière) et découvrir l'ancien four à pain.

Le village était également réputé pour la culture du chanvre qui a donné son nom à la place des cannabiers.

randoland.fr

Berg & Coiron
COMMUNAUTÉ DE COMMUNES

Office de Tourisme
BERG & COIRON
Ardèche

Saint-Germain

Road-book

Soyez vigilants avec vos enfants notamment sur les zones non piétonnes. Le parcours s'effectue sous votre entière responsabilité. L'Office de tourisme et la société Randoland déclinent toute responsabilité en cas d'accident.

Première étape :
le centre village

Se garer sur le parking de l'école au centre de Saint-Germain. Traverser prudemment la route départementale et partir à gauche. S'engager immédiatement à droite dans la rue de la Forge jusqu'à l'église dont vous pouvez faire le tour par la ruelle de la venelle Sans-Gêne ①.
Poursuivre dans la rue de la Croix et aller observer cette dernière ②.
Continuer sur le chemin du Pont des Fusillés jusqu'au monument aux morts ③.
Poursuivre tout droit jusqu'à la prochaine intersection et tourner à droite. Continuer sur le chemin du Bardou pendant 1 km jusqu'au croisement avec le chemin de Vallières pour observer le mas de la route ④.
Poursuivre la route, tourner à droite et traverser le pont submersible. S'engager alors à droite sur le chemin du parcours de pêche et continuer jusqu'à l'aire de pique-nique ⑤.
Poursuivre sur le chemin pour récupérer la route et tourner à droite. Continuer toujours tout droit jusqu'au camping. Tourner un peu plus loin sur la droite dans la ruelle de la Charrirette pour rejoindre l'église puis le parking.

En voiture, aller jusqu'à la mairie et tourner à droite immédiatement après le parking et sa croix. Continuer tout droit jusqu'au Chazes.

Deuxième étape :
les Chazes

Se rendre au lieu-dit les Chazes en voiture et se garer au four à pain.
Commencer par observer la croix, le puits et l'ancien four ⑥.
Emprunter le chemin des Carrières. Au niveau du n° 95, continuer sur le petit sentier de droite balisé en blanc et jaune. Poursuivre toujours tout droit dans la rue des Églantiers puis dans celle des Oliviers jusqu'au virage pour marquer une pause au croisement des oiseaux ⑦.
Poursuivre sur la route toujours tout droit jusqu'à l'ancienne voie de chemin de fer. Tourner alors à droite sur la Promenade de la Voie Ferrée. et continuer jusqu'à la prochaine intersection ⑧.
Tourner à gauche sur la route goudronnée du chemin des Chazes. Poursuivre sur cette route jusqu'à la voiture.
Il ne reste plus qu'à faire le tour de ce joli hameau !
Fin de la balade.

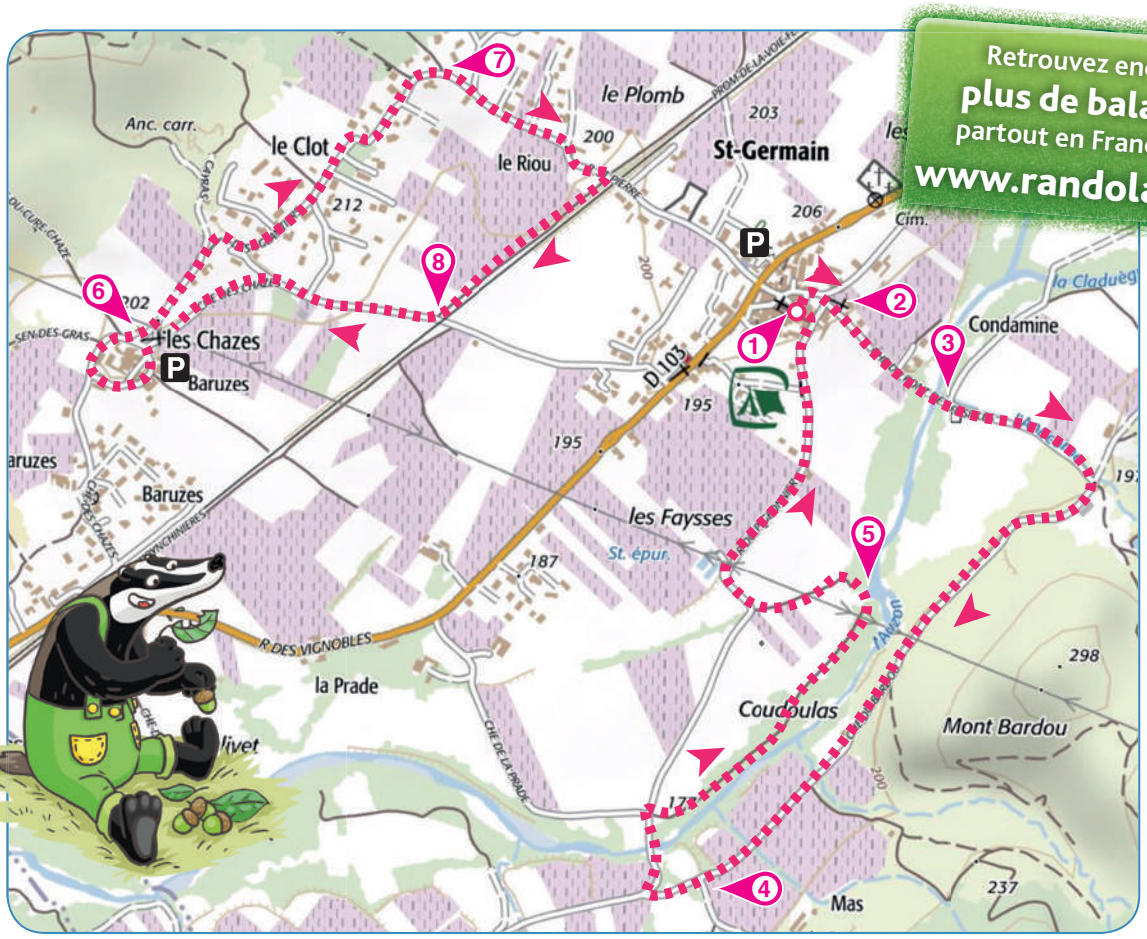

Retrouvez encore
plus de balades
partout en France sur
www.randoland.fr

© randoland 2 016 - © IGN 2 016 - Autorisation N° 109166-136114

4/6 ans

Avant de partir

À l'aide de ta check-list, vérifie qu'il ne te manque rien. Coche les objets que tu emmènes avec toi pour la balade.

Check-list

- ❑ tes fiches randoland ;
- ❑ un crayon ;
- ❑ de bonnes chaussures ;
- ❑ un chapeau ;
- ❑ un vêtement de pluie (selon la météo) ;
- ❑ un petit sac à dos ;
- ❑ une gourde avec de l'eau ;
- ❑ un appareil photo (pour garder des souvenirs !).

Enzo a participé à une randonnée. Tout au long de son parcours, il a rencontré différents animaux. Dans le paysage ci-dessous, un seul n'a pas croisé son chemin. Lequel ? Utilise les informations fournies sur la page suivante pour retrouver l'animal qu'Enzo n'a pas rencontré. En fin de parcours, note son numéro dans la case prévue pour la réponse.

1 chauve-souris ; 2 circaète ; 3 papillon ; 4 vipère ; 5 chat forestier ; 6 pie grèche ; 7 truite ; 8 moule ; 9 loutre ; 10 cerf ; 11 chouette ; 12 lucane ; 13 chabot (poisson) ; 14 lamproie (poisson) ; 15 libellule ; 16 engoulevent.

Ta réponse

Tu peux te rendre à l'Office de Tourisme ou sur le site www.randoland.fr pour vérifier ta réponse (code énigme 0724101P).

© randoland 2017. Illustrations : Armelle Drouin.

1 L'église

Observe l'entrée de l'église. Quelle rosace correspond à celle qui est au-dessus de la porte d'entrée ?
Tu vas trouver les premiers animaux rencontrés par Enzo. Tu peux les rayer de la liste.

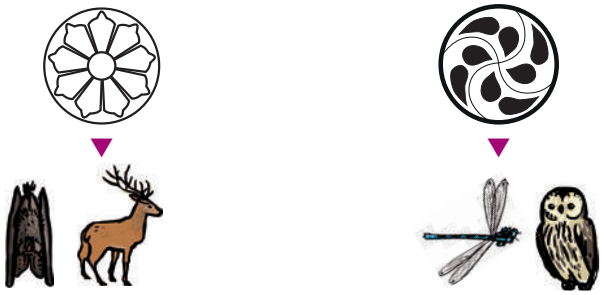

2 La croix

Regarde bien le symbole au centre de la croix en fer. Quelle carte lui correspond ?

3 Le pont des Fusillés

Observe le monument aux morts. Quel nuage de chiffres correspond à l'année qui est gravée tout en bas du monument ?

4 Chemin de Vallières

Quel son entends-tu lorsque tu prononces le nom du fruit qui est produit dans le champ à gauche de la route ?

5 L'aire de pêche

Regarde le panneau de l'aire de pique-nique. Quel pinceau a servi à peindre le cornet de frites ?

6 La croix des Chazes

Combien de marches permettent d'accéder à la croix ?

7 Le virage, rue des Oliviers

Observe bien les panneaux directionnels de randonnées.
Quel ballon comporte les lettres permettant de reconstituer la destination d'en bas ?



8 L'ancienne voie ferrée

Pour cet indice quelqu'un doit surveiller consciencieusement la circulation. Au niveau du croisement de la route et de la voie ferrée, il y a sur le sol de petites plaques métallique avec un numéro. Quel domino lui correspond ?

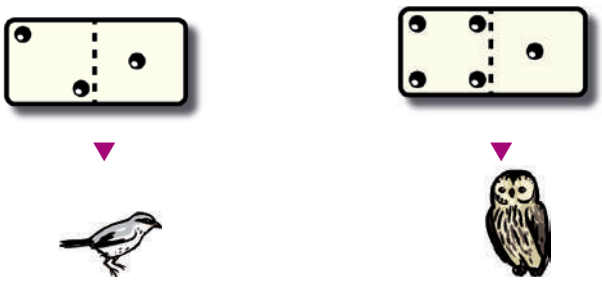

Saint-Germain

7/9 ans

ÉNIGME

Il y a plus de 130 ans, en 1884 exactement, il y a eu une maladie très grave qui s'est répandue dans de nombreux villages autour de Saint-Germain. Il s'agissait du choléra qui a fait de nombreux morts. Les habitants du village ont prié très fort pour que la maladie ne vienne pas jusqu'à eux. Ils ont même promis de placer une statue de Notre-Dame de Lourdes, au sommet du clocher de l'église, si leur village était épargné. Comme tu peux t'en douter personne n'est tombé malade du choléra cette année-là à Saint-Germain et voilà pourquoi le clocher de l'église est si joliment orné !

Peut-être que cet endroit a vraiment quelque chose d'extraordinaire… Parce que l'an dernier Maëva qui était en vacances dans un gîte à proximité de l'église, a découvert en jouant l'exploratrice, une drôle de petite boîte fermée par un code secret… Elle cherche depuis à l'ouvrir mais sans succès. Peut-être que la réponse est tout simplement cachée dans le village même. L'inspecteur Rando est sûr de pouvoir l'aider mais il a également besoin de ton aide pour résoudre l'enquête… Sauras-tu leur porter secours ?

Tu disposes du plan ci-dessous.
À l'emplacement des points rouges, lis les indications qui te permettront de résoudre l'énigme principale.
À la fin de ta balade, rends-toi à l'Office de Tourisme ou sur le site www.randoland.fr pour vérifier ta réponse.

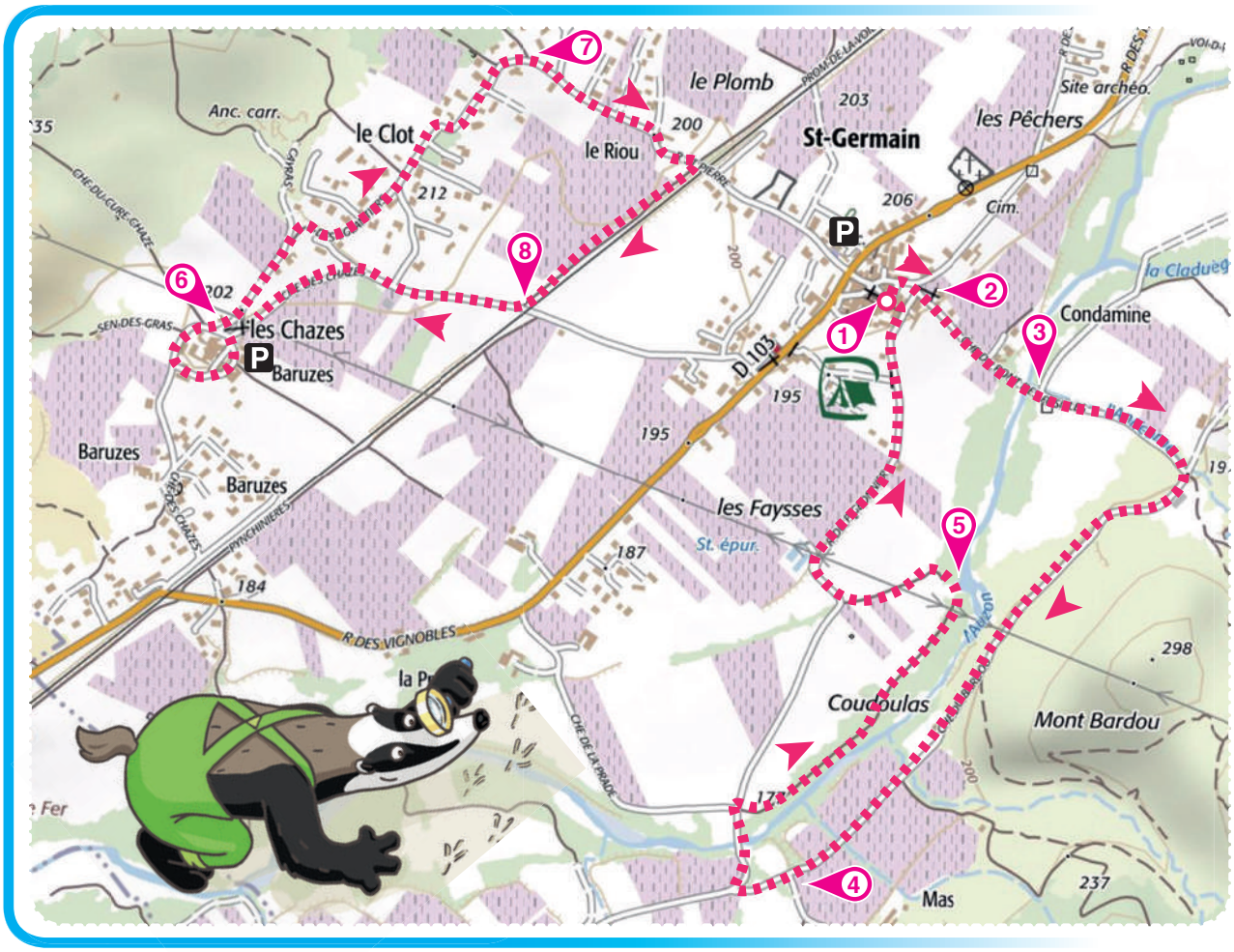

© randoland 2016 - © IGN 2016 - Autorisation N° 109166-136114

Pour toutes les activités de cette fiche, reporte dans la grille de bas de page les réponses trouvées en face des nombres correspondants.

1 L'église

En passant par la venelle Sans-Gêne, va au dos de l'église. Cherche la plaque de la ruelle contre le mur. Quel mot présent dans le nom cette ruelle peut correspondre à un prénom ?

Note ta réponse dans la grille.

2 La croix

Quel symbole est présent au centre de la croix ?

Note ta réponse dans la grille.

3 Le pont des Fusillés

Observe le monument aux morts.

Reporte dans la grille le prénom du dénommé Helly.

4 Chemin de Vallières

Quel fruit est produit dans le champ à gauche du chemin des Vallières ?

Note ta réponse dans la grille.

5 L'aire de pêche

L'inspecteur Rando a demandé à des enfants de faire une photo de la rivière au niveau de l'aire de pique-nique.

Justin



Milane

Mahina

Écris, dans la grille, le prénom de l'enfant qui a choisi la bonne photo.

6 Les Chazes

Combien de côtés possède le socle du puits. Dans quelle suite logique ci-après peux-tu ranger ta réponse ?

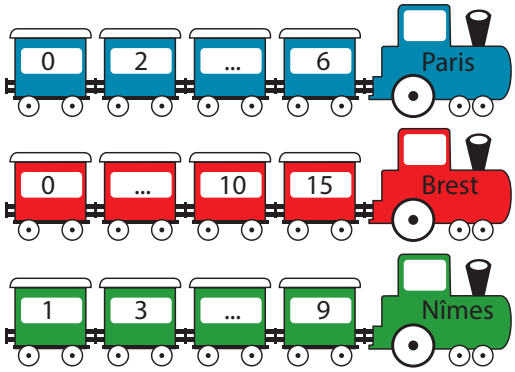

Note, dans la grille, le nom de la ville inscrite sur la locomotive.

7 Le virage, rue des Oliviers

Observe le poteau directionnel des chemins de randonnées. Quel enfant a choisi la forme géométrique correspond à celle qui est présente tout en haut du poteau ?

Liam Tita Milo

Reporte son prénom dans la grille.

8 L'ancienne voie ferrée

Pour cet indice quelqu'un doit surveiller consciencieusement la circulation. Au niveau du croisement de la route et de la voie ferrée, il y a sur le sol de petites plaques métalliques avec un chiffre. Multiplie ce chiffre par trois.

Note ta réponse, en lettres, dans la grille.

Circuit n° 0724101M

Grille réponse

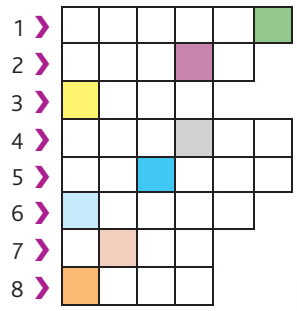

Remets en ordre les caractères des cases colorées pour retrouver le code recherché.

Ta réponse :

Saint-Germain

ÉNIGME

Il y a quelque temps à St-Germain, un concours de pêche à la mouche a été organisé à l'aire de pêche aménagée sur les rives de l'Auzon. Seules les truites arc-en-ciel étaient recevables. Les vairons et les goujons également présents dans cette rivière n'étant pas validés dans le cadre de ce concours. Pour gagner il fallait donc sortir de l'eau la plus grosse truite.

Le gagnant du concours impressionna tous ces adversaires. Lui-même n'en revenait pas ! Sa truite mesurait plus de 60 cm, ce qui est vraiment énorme par ici !

Avec l'aide de l'inspecteur Rando, sauras-tu retrouver le nom du gagnant de ce concours ?

LISTE DES PARTICIPANTS AU CONCOURS DE PÊCHE

- Tatiana Rinekikoul née le 1/02/1991
- Mathéo Carot né le 26/01/1976
- Jean Darmeri né le 13/08/1991
- Éric Hochet né le 25/11/1985
- Rick Ubou né le 9/08/1976
- Romane Hichel née le 17/03/1978
- Paul Ochon né le 7/04/1980
- Gary Gaurille né le 13/12/1993
- Emma Prière née le 22/07/1987

Tu disposes du plan ci-dessous.
À l'emplacement des points rouges, lis les indications qui te permettront de résoudre l'énigme principale.
À la fin de ta balade, rends-toi à l'Office de Tourisme ou visite le site www.randoland.fr pour vérifier ta réponse.

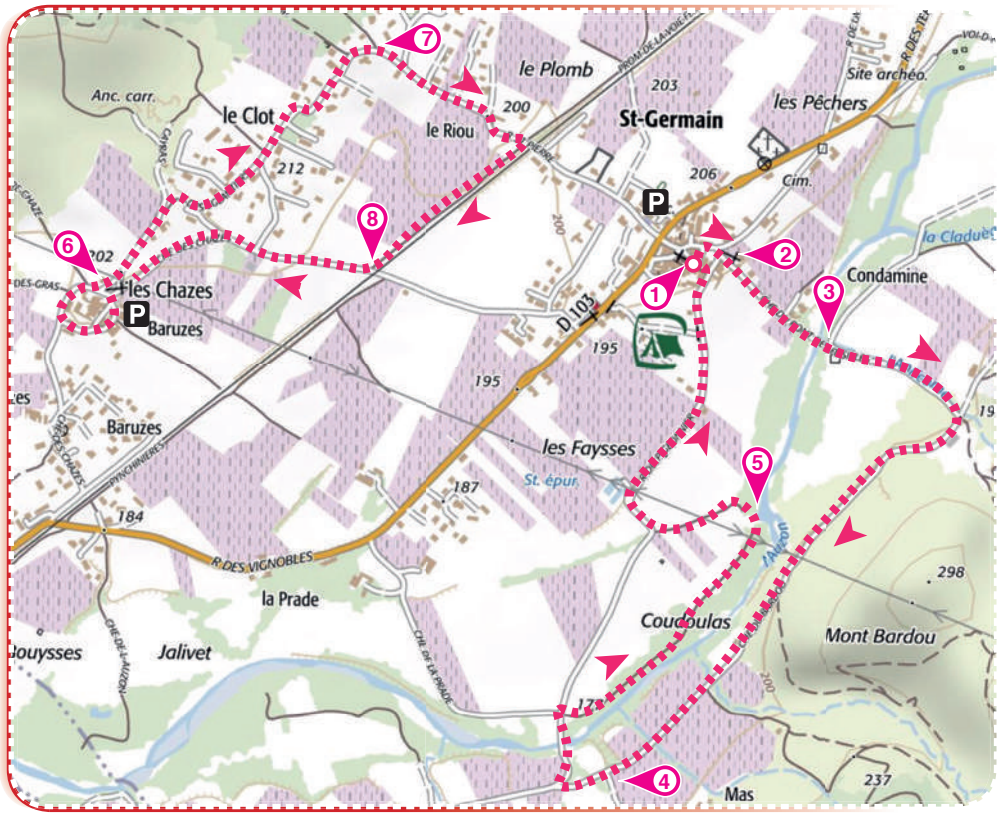

© randoland 2 016 - © IGN 2 016 - Autorisation N° 109166-136114

Lors du passage devant chacun des indices lis attentivement les indications fournies. Elles te permettront de résoudre l'énigme principale posée au verso de cette fiche.

1 L'église

En passant par la venelle Sans-Gêne ou par la ruelle des Cinq Gauchers va au dos de l'église. Cherche la plaque de la ruelle contre le mur. Quel mot présent dans le nom cette ruelle peut correspondre à un prénom ?

Le nom du gagnant du concours n'est pas une anagramme de ce prénom.

Un peu d'aide

Définition

Une anagramme est un mot formé en changeant de place les lettres d'un autre mot (ex : gare et rage sont des anagrammes.)

2 La croix

L'inspecteur Rando a demandé à Julie, Gwen et Killian de donner une expression avec le nom du symbole présent au centre de la croix.
Voici leur réponse :
JULIE :Être fagoter comme l'as de pique.
GWEN : Avoir un coeur en or.
KILLIAN : Rester sur le carreau.

Le prénom de la personne recherchée ne commence pas par la même lettre que le prénom de l'enfant qui a donné la bonne expression.

3 Le pont des Fusillés

Observe le monument aux morts qui rend hommage aux résistants de la guerre 1939-1945.
Un seul des noms gravés ici fait penser à une culture de la région.

Le gagnant du concours n'est pas né le même mois que ce personnage.

4 Au chemin de Vallières

Au niveau du chemin des Valliéres, des enfants ont fait un schéma de la bâtisse qui est située au pied de la colline, derrière des plantations.



Justin Faizah Milane

Le prénom du gagnant ne rime pas avec celui de l'enfant qui a réalisé le bon schéma.

5 L'aire de pêche

Observe le panneau explicatif "Parcours de Pêche". Quels mois sont favorables à la pêche ?

Le personnage recherché n'est pas né au cours d'un de ces mois.

Un peu d'aide

Les mois

1 = Janvier ; 2 = Février…

6 Les Chazes

Des enfants ont choisi une photo du puits à droite de l'ancien four des Chazes.

Louenn

Clara

Émilien

Le nom de la personne recherchée n'a pas le même nombre de lettres que le prénom de l'enfant qui a choisi la bonne photo.

7 Le virage, rue des Oliviers

À partir des panneaux directionnels de randonnées, l'inspecteur Rando a demandé à des enfants à quelle distance ils se trouvaient du centre de St-Germain. Voici ce qu'ils ont dit :
Kati : Encore 7 km et on y est !
Théo : Plus que 70 mètres et on y est !
Éric : On a 700 mètres à parcourir pour y arriver.

La personne recherchée n'a, malheureusement, pas le même prénom que l'enfant qui dit vrai.

8 L'Ancienne voie ferrée

Pour cet indice quelqu'un doit surveiller consciencieusement la circulation. Au niveau du croisement de la route et de la voie ferrée, il y a sur le sol de petites plaques métallique avec un chiffre.

Le gagnant du concours n'est pas né un jour multiple de ce chiffre.

Circuit n° 0724101G

Tu devrais avoir retrouvé le nom du vainqueur du concours.

Ta réponse : .....