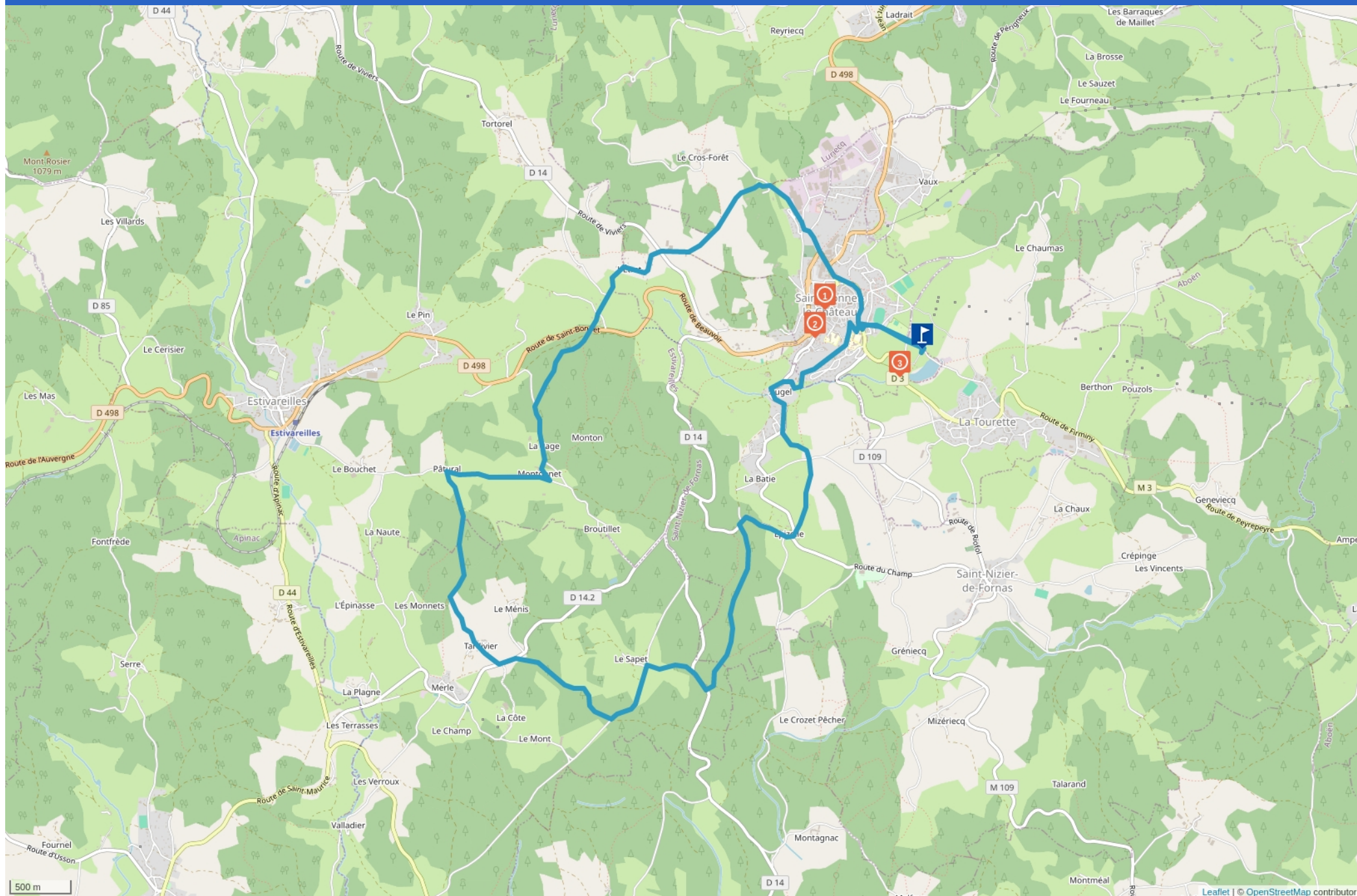


N°4-A SAINT-BONNET-LE-CHÂTEAU



Cet itinéraire vous est fourni à titre indicatif. Cirkwi ne certifie pas la fiabilité des informations contenues dans les textes, cartes ou photos de cet itinéraire. Retrouvez plus d'infos sur www.cirkwi.com



Mise à jour le 20/07/24 par Office de Tourisme Loire Forez et généré par www.cirkwi.com

N°4-A Saint-Bonnet-le-Château

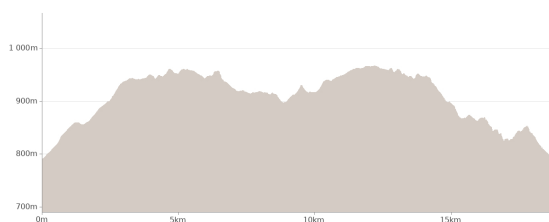
Proposé par :

Office de Tourisme Loire Forez


"Ce PDF a été généré à partir de Cirkwi, la plateforme de partage d'activités touristiques qui vous fait voyager" www.cirkwi.com/circuit/325305





Valérie BOURGIER



Départ : Départ Plan d'eau - 42380
SAINT-BONNET-LE-CHÂTEAU

 15.00 km

 maxi 966 m
 mini 790 m

 Très facile  353 m

4 circuits existent au départ du plan d'eau de St Bonnet Le Château :

Facile : 15 km / 353 m / circuit de base A

Moyen : 23,2 km / 750 m / boucle B

Difficile : 27,8 km / 974 m / boucle C

Très difficile : 40,6 km / 1370 m / boucle D

Départ du plan d'eau

Longer le camping et sortir de St Bonnet le Château par la zone industrielle. Après avoir traversé la D14 arriver au hameau de l'Etrat. Couper la D498 à Pichillon, tourner à droite pour rejoindre la Rage puis Montonnet. Un peu de goudron, puis un peu plus bas, prendre un large chemin à gauche, jusqu'au hameau de Tardivier.

En bas, prendre à gauche, puis le 2ème chemin à droite. Arriver sur la D14, prendre à gauche puis à droite. Arriver à Epizols, au niveau de la croix, tourner à gauche puis à droite.

Rentrer à St Bonnet le château via Augel.

Cet itinéraire vous est fourni à titre indicatif. Cirkwi ne certifie pas la fiabilité des informations contenues dans les textes, cartes ou photos de cet itinéraire. Retrouvez plus d'infos sur www.cirkwi.com

Les circuits de St Bonnet le Château sont matérialisés sur la carte par la couleur bleu.

CONSEILS ET SUGGESTIONS

Randonnée extraite du topo-guide des circuits VTT en vente à l'office de tourisme Loire Forez dans les bureaux d'information touristique de St-Bonnet-le-Château, d'Usson-en-Forez, de St-Just St-Rambert et de Montbrison.

ENVIRONNEMENTS

A la campagne

PÉRIODE D'OUVERTURE

Toute l'année.

NATURE DU TERRAIN

Terre
Cailloux

CONTACT

Téléphone : 04 77 96 08 69

Email : contact@loireforez.com

Site web :

<https://www.rendezvousenforez.com>

<https://veloenfrance.fr/circuits>

RÉFÉRENCES TOPO GUIDES ET CARTOGRAPHIQUES

Références Topo guides :

Guide VTT du Pays de Saint-Bonnet-le-Château.

Références cartographiques :

Carte IGN SB 2833 St Bonnet le château/Firminy



Mise à jour le 20/07/24 par Office de Tourisme Loire Forez et généré par www.cirkwi.com

1

4, place du Grand Faubourg - 42380 SAINT-BONNET-LE-CHÂTEAU

Cafés, Bars..., Commerces, Supermarché / Epicerie

Bar des amis



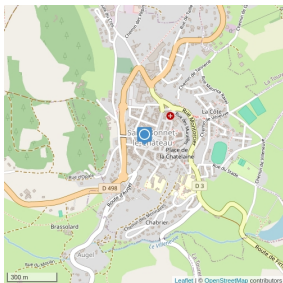
Café - Le Bar des Amis

CONTACT

Téléphone : 04 69 68 50 15

PÉRIODE D'OUVERTURE

Toute l'année.
Fermé le mercredi.



2

7, Route d'Augel - 42380 SAINT-BONNET-LE-CHÂTEAU - Altitude : 865m

Restaurants

Hôtel Restaurant Le Béfranc - St Bonnet le Château 42380



Le Béfranc

Pour vos séjours gourmands, le chef vous propose ses menus avec un large choix de plats dont ses spécialités : foie gras, jambonnette de lapin à la compote de figues et pommes du Pilat, Soufflé glacé à la Verveine
Une cuisine...Deux Chef...

Plus de 25 ans que Franck Duclos et Didier Chataing façonne l'hôtel-restaurant à leur image : un établissement "Logis de France" dont les mots d'ordre sont la simplicité, la convivialité, l'attention et la disponibilité.

Depuis mai 2023, il s'est associé.

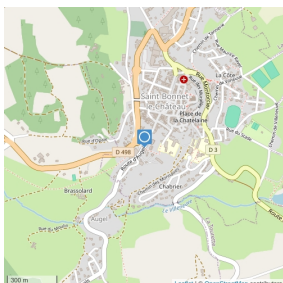
Franck, Didier et sa brigade œuvrent en cuisine et concoctent des plats traditionnels et raffinés grâce aux produits frais et locaux. Notamment la verveine du Puy en Velay, qu'ils mettent en valeur dans un délicieux soufflé glacé.

A l'accueil, son associée reçoit les clients, organise le service et gère les réservations.

Le lieu

A la fois proche du centre historique - à 5 minutes à pied - et à la sortie du village en direction d'Usson-en-Forez, l'hôtel-restaurant Le Béfranc se situe dans un environnement calme. Un vaste parking devant l'établissement permet de stationner facilement.

Le comité de fleurissement local ne s'y est pas trompé et décerne chaque année un prix au Béfranc.



COMPLÉMENTS D'ACCUEIL

Les groupes ne sont pas acceptés les dimanches et jours fériés.

CONSEILS ET SUGGESTIONS

Spécial Famille: Chaise-haute / Chauffe-biberon / Accès poussette / Micro-ondes / Coin change.

CONTACT

Téléphone : 04 77 50 54 54

Email : info@hotel-lebefranc.com

Site web :

<http://www.hotel-lebefranc.com>

<http://www.les-plaisirs-du-palais.com>

PÉRIODE D'OUVERTURE

Du 18/03/2024 au 09/02/2025.

Fermé dimanche soir, lundi et vendredi soir

Congés annuels : Dernière semaine de septembre et première semaine d'octobre.

3

Plan d'eau - 42380 SAINT-BONNET-LE-CHÂTEAU

Aires de Pique-Nique, Autres

Office de tourisme Loire Forez



Aire de pique-nique du plan d'eau

Plusieurs tables de pique-nique sont disponibles autour du plan d'eau de Saint-Bonnet-le-Château.

PÉRIODE D'OUVERTURE

Toute l'année.

CONTACT

Téléphone : 04 77 50 52 40

Email : mairie.accueil@saintbonnetlechateau.fr

Site web : <http://www.saintbonnetlechateau.fr>

