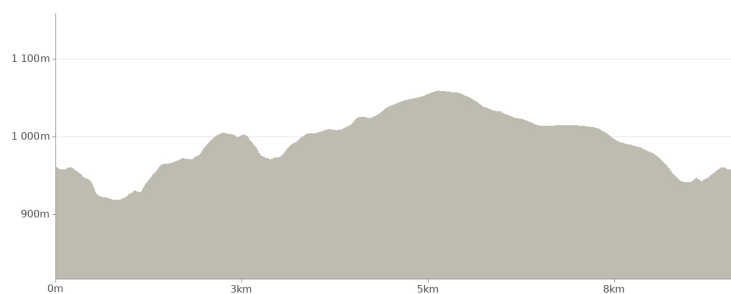


Saint-Flour communauté, Pôle de pleine nature
Tél. **04 71 23 52 75**
www.pays-saint-flour.fr





-  **Départ : Monument aux morts Anterrieux**
-  **2h30**
-  **8 km**
-  **125 m**
-  **Boucle**
-  **Jaune**
-   

LES + RANDO
Circuit facile, également possible en VTT. Les chemins sont bien secs. A faire même en cas de pluie.

Ce parcours assez facile évolue sur de larges pistes et permet la découverte du bocage des hautes terres de l'Aubrac. Possible en VTT



SUIVRE LE BALISAGE
Vous pouvez rencontrer 2 types de balisage : flèches et marquages.

 Puech Lavergne	 4.5 km
 Las Combes	 2.5 km

Couleur et nom de la randonnée Temps et kilomètres restant à parcourir

 Continuer tout droit	 Tourner à gauche
 Tourner à droite	 Mauvaise direction

www.meteofrance.com
08 99 71 02 15

URGENCES :

 15	 17	 18	 112
SAMU POLICE POMPIERS			<small>NUMERO D'URGENCES EUROPEEN</small>



SIGNALER UN PROBLÈME
sentinelles.sportsdenature.fr



SURICATE
TOUS SENTINELLE DES SPORTS DE NATURE
 RÉPUBLIQUE FRANÇAISE

PÉRIODES D'ACCESSIBILITÉ : Toute l'année. Sous réserve de conditions météo favorables.

RÉFÉRENCE CARTOGRAPHIQUE : TOP 25 IGN Chaudes-Aigues 2536SB

BALISAGE : Jaune

NATURE DU TERRAIN : Terre - Non adapté aux poussettes

*Conditions d'accueil des animaux : Traversée de propriétés privées et pâtures, chiens interdits, même tenus en laisse.

Départ : à l'entrée du bourg d'Anterrieux, à côté du monument aux morts, face à la Mairie. Prendre la rue en direction de l'Eglise, puis à droite avant la ferme au fond du village. Emprunter le chemin sableux qui descend, traverser le petit pont avant de remonter sur le petit village de Recoules.

1. Traverser le village en empruntant la route goudronnée, après le village prendre à gauche au niveau de la croix et suivre le chemin jusqu'au Beaumas.

2. Au village prendre la route goudronnée à droite et la suivre jusqu'à un premier carrefour et prendre à droite.

3. Au grand carrefour, prendre à gauche sur 250 mètres, puis quitter la route et emprunter le chemin à droite qui longe les prairies, continuer tout droit sur 1,5 kilomètres.

4. A la route, prendre à droite jusqu'à un grand carrefour (petite aire de pique-nique).

5. Traverser la route et prendre le chemin en face. A l'intersection suivante, poursuivre à gauche sur le chemin de terre qui amène à Verniols.

6. Dans Verniols, descendre à gauche vers la ferme puis prendre à droite et suivre le chemin qui rejoint celui du départ.

7. Au carrefour, emprunter à gauche l'itinéraire inverse de l'aller pour rejoindre le départ.

QUAND LE GRANITE FOND SOUS LA PLUIE

Le granite est une roche cristalline très dure, divisée dans sa masse par des fissures. Certains de ces constituants, les micas et les feldspaths, sont lentement détruits par l'eau de pluie, qui se charge d'acide en traversant le sol (De ce fait, la faible valeur nutritive de la terre oblige les agriculteurs à des apports nécessaires à la croissance des plantes fourragères).

Les failles qui servent de guide à la circulation de l'eau favorisent donc l'altération, lorsque celle-ci est très poussée, le granite devient meuble, il se désagrège et forme de l'arène (sable). Là où l'altération est moins avancée il subsiste des blocs arrondis, des boules, entourées de sable. Enlevées par l'érosion, celles-ci laissent apparaître le granite sain qui émerge sous forme de chicots rocheux, ce qui ne facilite pas l'agriculture.

Dans la région d'Anterrieux, on retrouve bon nombre de ces "carrières de sable", utilisées pour stabiliser les chemins. Ce matériau permet d'assurer une plate forme stable qui présente surtout l'avantage de rester sèche en surface, l'eau se glissant entre "les billes" de granite.

