



A proximité:

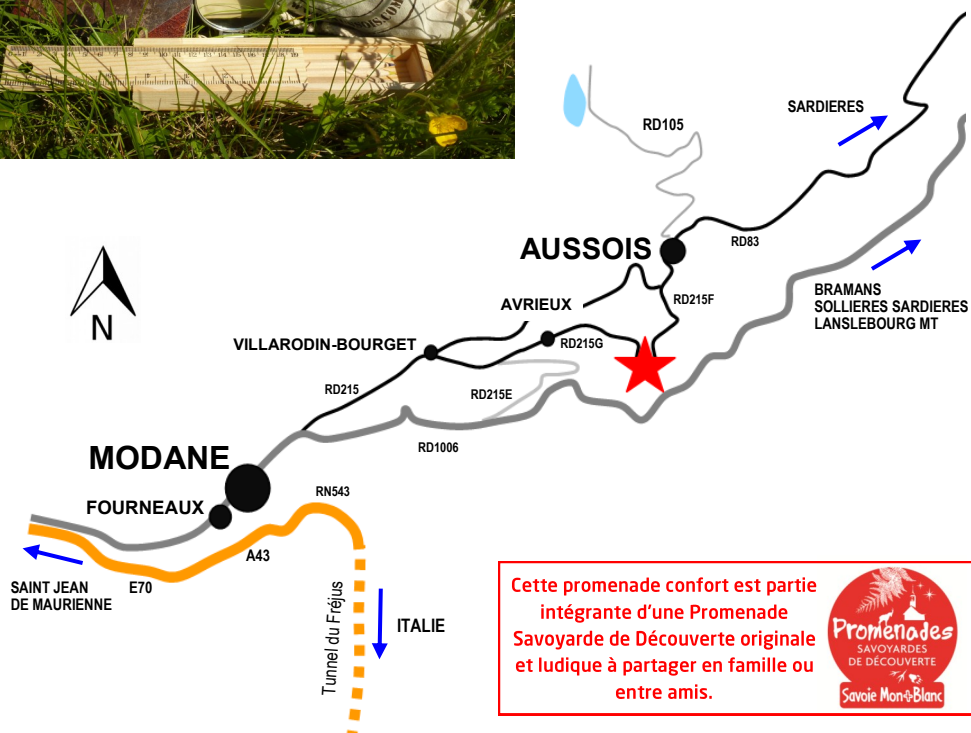
- à Aussois : base de loisirs de la Buidonnière (aire de jeux, tennis, city stade, bassins d'eau ludiques, mini-golf, tir à l'arc...

Visites de L'Arche d'Oé : maison du patrimoine, le parc archéologique des Lozes (gravures alpestres), les forts de l'Esseillon, l'église ND de l'Assomption, les chapelles, les croix et oratoires...

- Le monolithe à Sardières.
- Promenade confort de l'Orgère à Villarodin-Bourget – Parc National de la Vanoise.
- Promenade confort de Bramans (Promenade savoyarde de découverte).

Contacts:

- Office de tourisme d'Aussois
- ☎ 00 (33) 4 79 20 30 80
- www.aussois.com - courriel : info@aussois.com



Cette promenade confort est partie intégrante d'une Promenade Savoyarde de Découverte originale et ludique à partager en famille ou entre amis.



Réalisation Agence Touristique Départementale de la Savoie JB/2014

JEU DE PISTE DU FORT VICTOR-EMMANUEL


Barrière de l'Esseillon Aussois

Maurienne

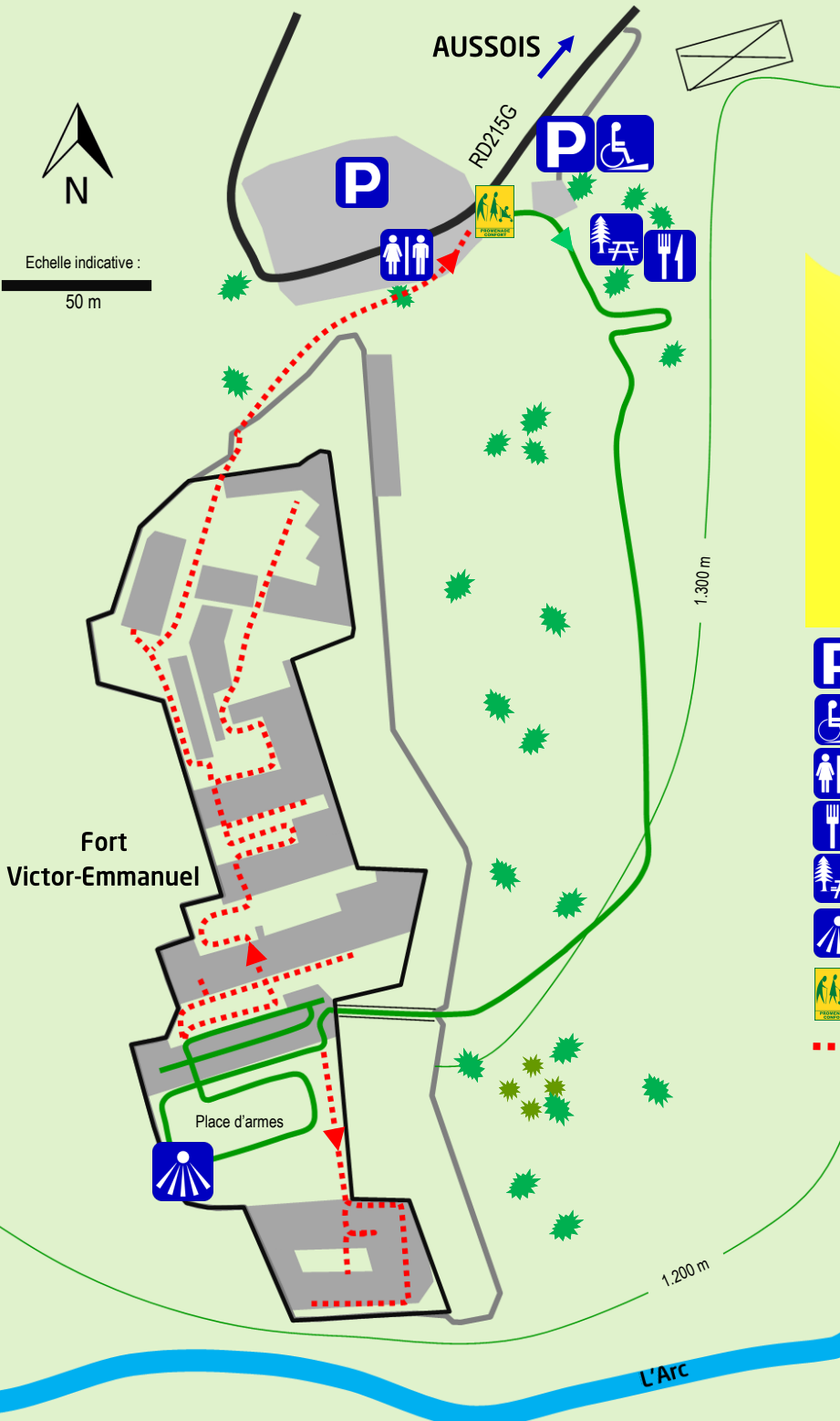
Promenade Confort



PROMENADE CONFORT



Echelle indicative :
50 m



JEU DE PISTE DU FORT VICTOR-EMMANUEL


Promenade confort

Barrière de l'Esseillon

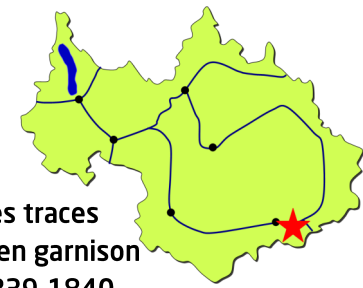
Aussois Maurienne

- Localisation GPS : 45°12'50.08"N - 6°44'12.10"E
- Dénivelé : 55 m
- Distance du parcours AR : 1,3 km
- Durée parcours : 1 heure
- Altitude : 1.354 m
- Mobilier : bancs et tables de pique nique, sanitaires sur le parking.
- Services : restauration de fin juin à début septembre.
- Hébergements : Aussois.

- Parking
- 2 places de parking adaptées
- Sanitaires accessibles
- Restauration
- Aire de pique-nique
- Point de vue
- Départ et parcours de la promenade confort
- Parcours liberté "capitano" (Promenade Savoyarde de découverte).



L'éditeur dégage toute responsabilité en cas d'accident sur les parcours proposés.



Si vous choisissez l'option jeu de piste, cette promenade confort vous emmènera, sur les traces d'Alessandro, un soldat sarde en garnison au fort Victor Emmanuel en 1839-1840.

Vous partirez en famille, équipé d'un baluchon (à retirer à l'Office de tourisme d'Aussois) contenant un carnet de jeu et plusieurs instruments qui vous permettront de glaner les indices dispersés dans le fort. Vous cheminerez dans les pas de ce soldat dont le fantôme, paraît-il hante encore les murs.

Depuis le parking du Fort Victor-Emmanuel, emprunter le parcours fléché "soldato". Pour les personnes en fauteuil, possibilité de garer votre véhicule en contrebas du parking (2 places identifiées) et de commencer votre promenade. L'itinéraire longe le fort avant d'y accéder par un pont dormant et un pont levis. La visite enchaîne les passages à la place d'armes (très belle vue sur la vallée et sur la Redoute Marie-Thérèse en contrebas), le four à pain, les casernements, la chambrée, la réserve et les batteries hautes. Retour par le même itinéraire.

En complément de cette promenade confort : parcours liberté "capitano" (Promenade Savoyarde de Découverte).

Les + des Promenades Confort :

- des chemins larges d'une longueur entre 500 et 3.000 m,
- praticables avec des poussettes,
- des pentes réduites à très réduites
- des bancs, des tables de pique-nique pour des pauses détente.
- sont parfois intégrées aux Promenades Savoyardes de Découverte.

[Lien pour retrouver toutes les offres sur Savoie Mont Blanc Tourisme](#)