

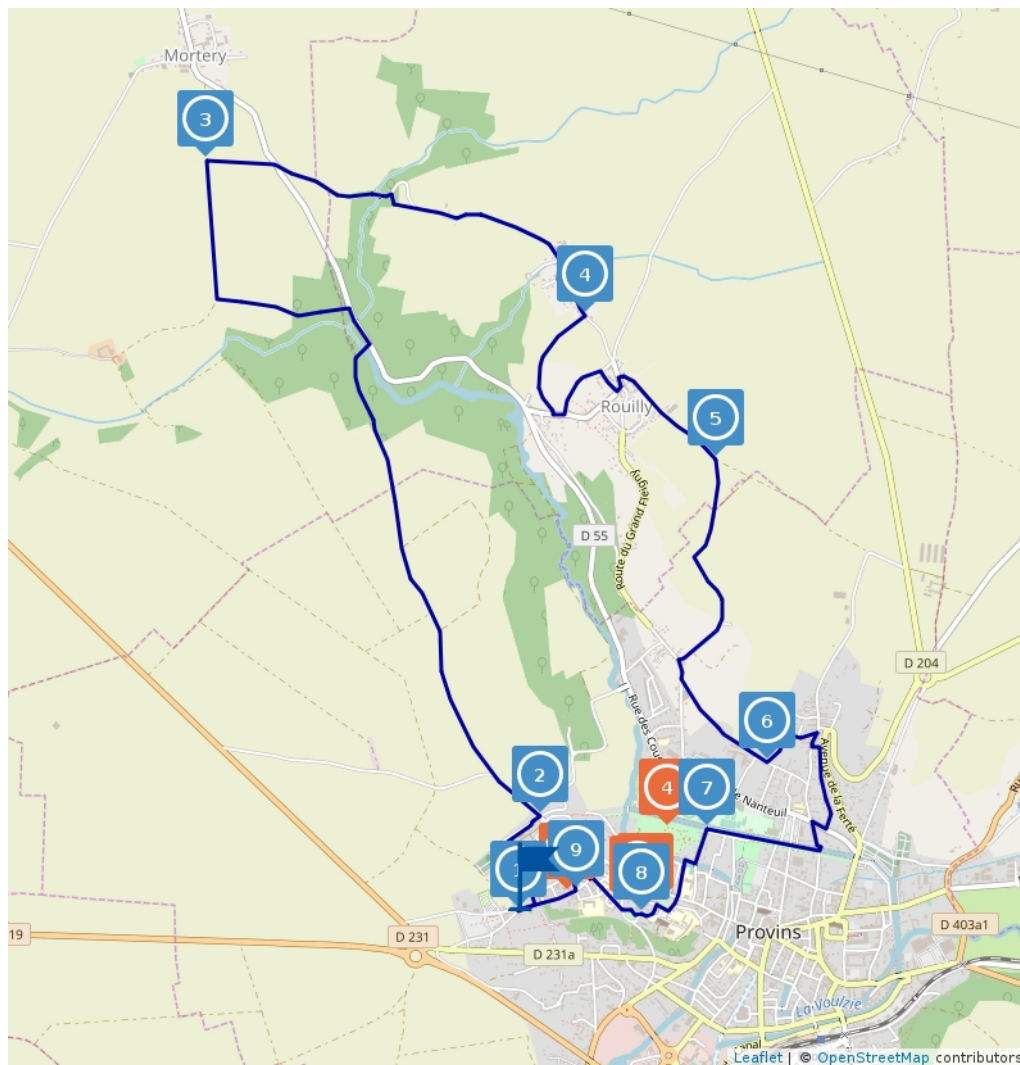
Aux portes de Provins

Proposé par :

Seine et Marne Attractivité

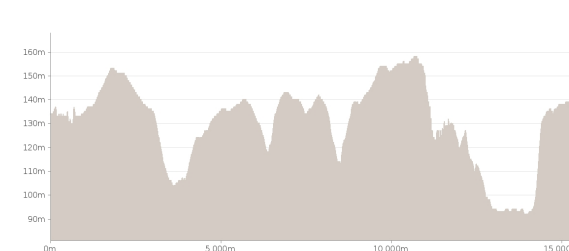
"Ce PDF a été généré à partir de Cirkwi, la plateforme de partage d'activités touristiques qui vous fait voyager"


www.cirkwi.com/circuit/50521




Ce circuit est composé de
4 points d'intérêt et de 9 infos parcours


Cet itinéraire vous est fourni à titre indicatif. Cirkwi ne certifie pas la fiabilité des informations contenues dans les textes, cartes ou photos de cet itinéraire. Retrouvez plus d'infos sur www.cirkwi.com



 14.00 km

Marche : 3h30

 maxi 158 m

 mini 91 m



Sur les traces des Templiers Des remparts majestueux, des rapaces en vol, des ruelles médiévales et surtout les parfums d'une rose d'une teinte bien spécifique, appelée "incarnat" venue tout droit des Croisades : vous êtes à Provins. Dominée par la Tour César, cette cité médiévale classée patrimoine mondial de l'UNESCO vous replonge au Moyen-Âge et vous fait revivre les escapades chevaleresques des seigneurs et cavaliers des siècles passés...



Mise à jour le 04/09/18 par Seine et Marne Attractivité et généré par www.cirkwi.com



Beatrice Leuyer-Bihel

Contact :

Téléphone : 01 60 39 60 69

Email : seine-et-marne@ffrandonnee.fr

Site web :

<https://baladnature77.cirkwi.com/#!page=circuit&id=50521&langue=fr>

<http://www.randonnee-77.com/>

Période d'ouverture :

Toute l'année.

Bons Plans :

Consignes de sécurité et bonnes pratiques :

- Observez le code de la route en tous lieux et en toutes circonstances, et soyez courtois avec les autres usagers que vous pourrez croiser sur votre chemin.
- Soyez vigilants tout au long de votre parcours, ne sortez pas des sentiers, respectez les propriétés privées et faites attention à la traversée des rues et routes départementales. Pour cela, suivez attentivement les instructions de guidage proposées pour chaque itinéraire.
- Respectez la faune et la flore en emportant avec vous vos déchets.
- Vérifiez avant le départ que la batterie de votre smartphone ou de votre tablette soit suffisamment chargée.
- En préparant votre balade, pensez à vérifier le niveau de difficulté de votre circuit, surtout si vous êtes accompagnés

d'enfants.

- Avant votre départ, pensez à consulter la météo, et n'oubliez pas de vous munir de bonnes chaussures confortables, d'un vêtement de pluie, d'une casquette, de crème solaire et de lunettes de soleil selon la saison, d'une trousse de secours, d'une collation et de quoi vous désaltérer en chemin. Jumelles et appareil photo seront également utiles.

- Vous avez constaté une anomalie, un problème sur le parcours, n'hésitez pas à nous écrire ; vos observations nous sont précieuses.

Plus d'informations :

<https://base.apidae-tourisme.com/objet-touristique/785462/>



1

2 rue Saint-Jean
77160 Provins
Altitude : 135m

Monuments et Architecture, Lieux historiques

La Grange aux dîmes de Provins

Visite audio guidée d'une exposition de marchands et de métiers du Moyen Âge. Cette ancienne maison de marchand du XIII^e siècle servait de marché couvert pendant les Foires de Champagne, puis d'entrepôt pour la dîme à partir du XIV^e siècle. Elle possède une architecture raffinée avec des salles voûtées en ogives et des chapiteaux sculptés. Aujourd'hui, cette demeure abrite une exposition évoquant les marchands et les corporations de métiers de l'époque, à découvrir grâce à un audio guide.



Période d'ouverture :

Du 02/01 au 30/03, tous les jours de 14h à 17h.

Week-ends, jours fériés et tous les jours pendant les vacances scolaires (zones B & C).

Du 31/03 au 02/09, tous les jours de 10h à 18h.

Du 03/09 au 04/11, tous les samedis et dimanches de 10h à 18h.

Du lundi au vendredi de 14h à 18h.

Du 05/11 au 31/12, tous les samedis et dimanches de 14h à 17h.

Ouvert tous les jours pendant les vacances scolaires (zones B & C).

Bons Plans :

Monument inclus dans les Pass Visites, formules offrant des réductions chez d'autres partenaires !

Plus d'informations :

<https://base.apidae-tourisme.com/objet-touristique/727361/>

Contact :

Téléphone : 01 64 60 26 26

Email : info@provins.net

Site web :

<http://www.provins.net>

<http://provins.for-system.com/>

Facebook : <https://www.facebook.com/Cite.Medievale.de.Provins?ref=hl>

Twitter : <https://twitter.com/provinsmedieval>

Google+ : <https://plus.google.com/b/115491871217809818928/+provins/posts>

2

Rue de la Pie
77160 Provins
Altitude : 121m

Monuments et Architecture, Lieux historiques, Château, Eglise & Abbaye

La Tour César de Provins

Donjon emblématique de Provins érigé au XIIe siècle ! Implantée au sommet de l'éperon rocheux, la Tour César protège l'ancien Palais comtal et domine le Châtel et le Val. Véritable symbole de puissance pour les comtes de Champagne, cette tour a rempli de nombreuses fonctions : tour de guet, prison, clocher... La scénographie vous plongera dans la vie quotidienne du donjon d'il y a huit siècles. Au dernier niveau, profitez d'une vue panoramique sur la ville ! Visite libre (35mn environ).



Période d'ouverture :

Du 02/01 au 30/03, tous les jours de 14h à 17h.

Du 31/03 au 04/11, tous les jours de 10h à 18h.

Fermetures exceptionnelles les 1er janvier et 25 décembre.

Du 05/11 au 14/12, tous les jours de 14h à 17h.

Fermetures exceptionnelles les 1er janvier et 25 décembre.

Du 15/12 au 16/12, tous les jours de 11h à 18h.

Fermetures exceptionnelles les 1er janvier et 25 décembre.

Du 17/12 au 31/12, tous les jours de 14h à 17h.

Fermetures exceptionnelles les 1er janvier et 25 décembre.

Bons Plans :

Monument inclus dans les Pass Visites, formules offrant des réductions chez d'autres partenaires !

Plus d'informations :

<https://base.apidae-tourisme.com/objet-touristique/727342/>

Contact :

Téléphone : 01 64 60 26 26

Email : info@provins.net

Site web : <http://www.provins.net>

Facebook : <https://www.facebook.com/Cite.Medievale.de.Provins?ref=hl>

Twitter : <https://twitter.com/provinsmedieval>

Google+ : <https://plus.google.com/b/115491871217809818928/+provins/posts>

3

7 rue du Palais
77160 Provins
Altitude : 132m

Art & Musées, Divers

Le Musée de Provins et du Provinois

De riches collections pour découvrir l'histoire de la région... Le musée est installé dans l'une des plus vieilles maisons de la ville appelée "Maison romane". Il abrite des collections inestimables, liées à l'histoire de Provins et de ses environs, allant de la préhistoire jusqu'au XIXe siècle, en passant par la Renaissance.



Période d'ouverture :

Du 13/01 au 16/02, tous les samedis et dimanches de 12h à 17h30.
Fermetures exceptionnelles les 26/08, 1er janvier et 25 décembre.

Du 17/02 au 18/05, tous les jours de 12h à 17h30.

19/05, tous les jours de 17h30 à 0h.
Fermetures exceptionnelles les 1er janvier et 25 décembre.

Du 20/05 au 08/06, tous les jours de 12h à 17h30.
Fermetures exceptionnelles les 1er janvier et 25 décembre.

Du 09/06 au 09/09, tous les jours de 11h à 18h30.
Fermetures exceptionnelles les 26/08, 1er janvier et 25 décembre.

Du 10/09 au 04/11, tous les jours de 12h à 17h30.
Fermetures exceptionnelles les 26/08, 1er janvier et 25 décembre.

Du 05/11 au 16/12, tous les samedis et dimanches de 12h à 17h30.
Fermetures exceptionnelles les 26/08, 1er janvier et 25 décembre.
Ouverture exceptionnelle le 11/11.

Bons Plans :

Monument inclus dans les Pass Visites, formules offrant des réductions chez d'autres partenaires !

OFFRE BALAD'PASS : gratuité pour le détenteur de la carte, pour tout achat d'une entrée adulte.

Plus d'informations :

<https://base.apidae-tourisme.com/objet-touristique/728905/>

Contact :

Téléphone : 01 64 60 26 26

Email : info@provins.net

Site web :

<http://www.provins.net>
<http://provins.for-system.com/>

Facebook : <https://www.facebook.com/Cite.Medievale.de.Provins?ref=hl>

Twitter : <https://twitter.com/provinsmedieval>

Google+ : <https://plus.google.com/b/115491871217809818928/+provins/posts>

4

11 rue des Prés
77160 Provins

Parcs & Jardins

La Roseraie de Provins

La poésie d'un jardin, l'esprit d'un lieu... Au pied des monuments, vous découvrirez un jardin calme et enchanteur dédié aux roses parfumées. L'histoire de cette fleur emblématique, ses couleurs, ses formes et ses parfums vous seront contés dans une atmosphère bucolique. Vous saurez tout des roses anciennes : galliques (rose de Provins), roses de Damas, Albas, Centifolias, hybrides de thé, et des roses modernes qui fleurissent jusqu'à l'automne. Le jardin de "Simples" permettra de présenter différentes plantes médiévales aux vertus médicinales : aneth, angélique, consoude... Salon de thé, dégustation de produits à la rose, boutique, vente de rosiers, salle d'exposition et concerts de musique. Accès handicapés. Classé "Jardin remarquable".



Contact :

Téléphone : 01 60 58 05 78

Email : laroseraiedeprovincs@gmail.com

Site web : <http://www.roseraie-provincs.com/>

Facebook : <https://www.facebook.com/La-Roseraie-de-Propvincs-663697067152946/>

Période d'ouverture :

Du 02/02 au 30/03/2018, tous les lundis, samedis et dimanches de 10h à 18h.
Les vendredis de 14h à 18h.

Du 31/03 au 11/11/2018, tous les jours de 10h à 19h30.

Du 12/11 au 31/12/2018, tous les lundis, samedis et dimanches de 10h à 18h.
Les vendredis de 14h à 18h.

Bons Plans :

Tarifs préférentiels sur présentation du Pass Provins.

OFFRE BALAD'PASS : Entrée à 6 € pour le détenteur de la carte.

Plus d'informations :

<https://base.apidae-tourisme.com/objet-touristique/712304/>

1

Chemin de Villecran
77160 Provins
Altitude : 133m

Départ : Point 1

Se diriger vers la ville-haute, tourner à gauche avant la porte Saint-Jean et longer les remparts jusqu'à la porte de Jouy.

2

Chemin des Courtils
77160 Provins
Altitude : 131m

Point 2

Prendre la route à gauche. Dans le virage, continuer tout droit, puis descendre. Suivre la D 55 à gauche sur 150 m, puis monter à gauche. A l'intersection, tourner à droite.

3

D55
77160 Mortery
Altitude : 135m

Point 3

A la croisée des chemins, virer à droite, couper la D 55 et poursuivre en face sur la D 55e. Après le pont, à l'entrée du virage, s'engager à droite sur le sentier qui coupe le lacet de la route. Passer Rouilly. A Rouillot, prendre en face la sente de Rouillot, la rue à gauche puis la rue à droite.

4

Rue Creuse
77160 Rouilly
Altitude : 141m

Point 4

A la dernière maison, partir à droite et descendre. Prendre la D 55e à gauche sur 50 m et monter à gauche. Virer à droite puis à gauche dans la Grande-Rue. Après le virage à gauche, emprunter à droite la rue du Cimetière. Dépasser le cimetière et parcourir 300 m.

5

Rue du Cimetière
77160 Rouilly
Altitude : 151m

Point 5

Tourner à droite, faire 500 m avant de bifurquer à gauche puis descendre. Prendre la route à gauche sur 50 m et obliquer à gauche.

6

Rue André-François Poncet
77160 Provins
Altitude : 117m

Point 6

Après l'ancien couvent des Cordelières, s'engager sur la sente à gauche. Au bout du mur, dévaler la pente à droite, la rue à droite sur 80 m, puis utiliser la sente à gauche. Poursuivre par la rue du Barreau, la rue de Nanteuil à droite et la rue des boulançois à gauche. Franchir la rivière, parcourir la promenade à droite et continuer jusqu'à l'entrée du stade.

7

Boulevard d'Aligre
77160 Provins
Altitude : 92m

Point 7

Prendre à gauche la rue des prés, vire à droite et monter à gauche la rue des Blancs-Manteaux. Gravier en face les marches et obliquer à droite, rue du Collège. Emprunter à gauche la rue des Beaux-Arts et rejoindre la place Saint-Quiriace. Aller à droite.

8

Rue de la Pie
77160 Provins
Altitude : 135m

Point 8

Après la Tour César, suivre la rue de la Pie. Continuer à droite, tourner à gauche rue de l'Ormerie, traverser la place du Châtel et continuer rue Couverte.



Rue Savigny
77160 Provins
Altitude : 135m

Point 9

Emprunter la rue Saint-Jean à gauche pour retrouver l'office du tourisme de Provins.

