LIVRET-JEUX
J'EXPLORE COURGENT & MULCENT !

Salut ! Moi, c'est Pirouette !
Découvrons Courgent et Mulcent ensemble !

Utilise le plan du village pour t'aider à t'orienter !

Tu trouveras également certaines réponses en t'appuyant sur le guide Wivisites de Courgent ! Scanne le QR Code !

Le tracé blanc est un chemin de randonnée.

Wivisites

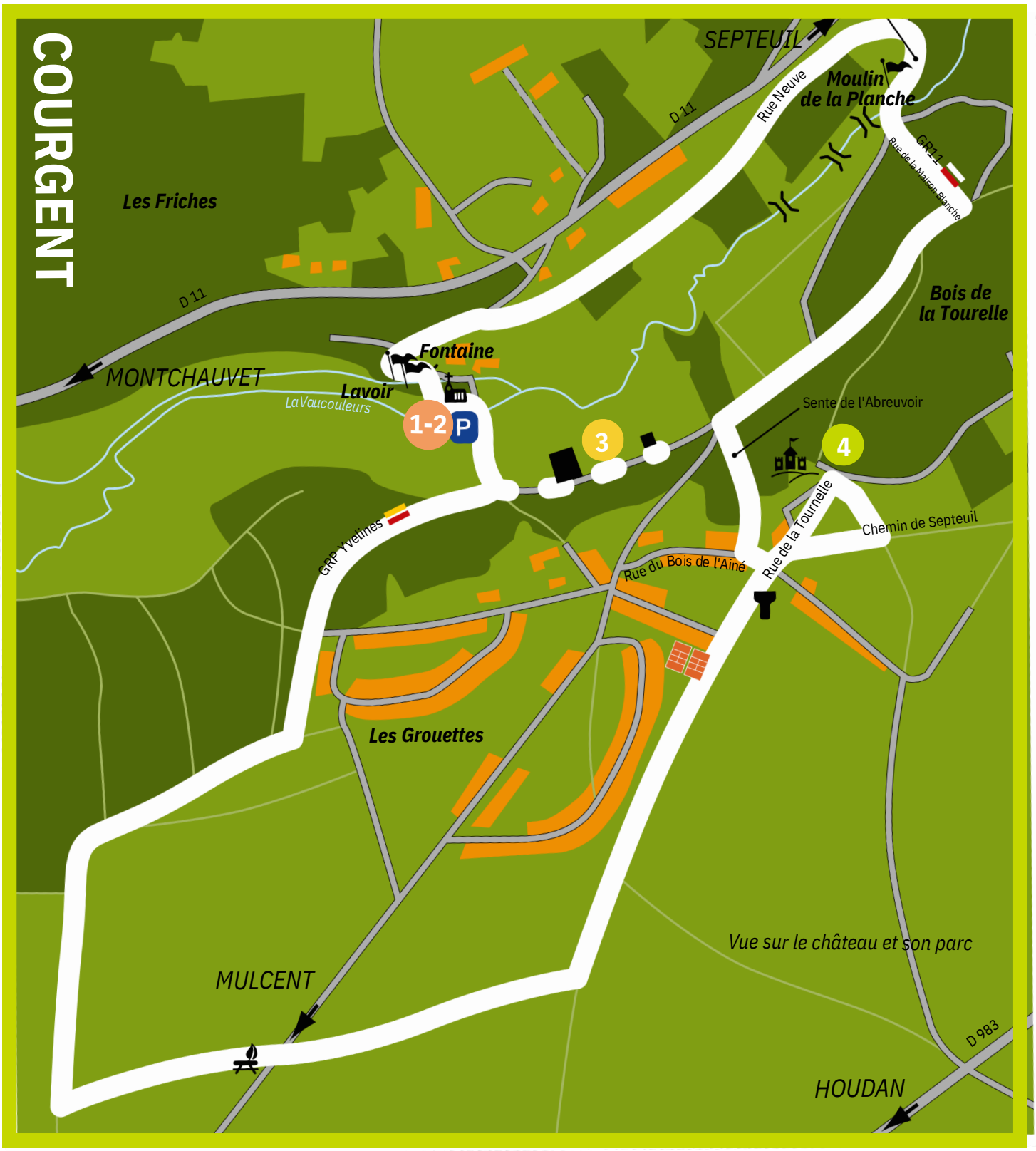

Certaines étapes sont un peu plus éloignées. Elles peuvent être réalisées en prenant la voiture ou en suivant la fiche randonnée de Mulcent !

Le tracé blanc est un chemin de randonnée.

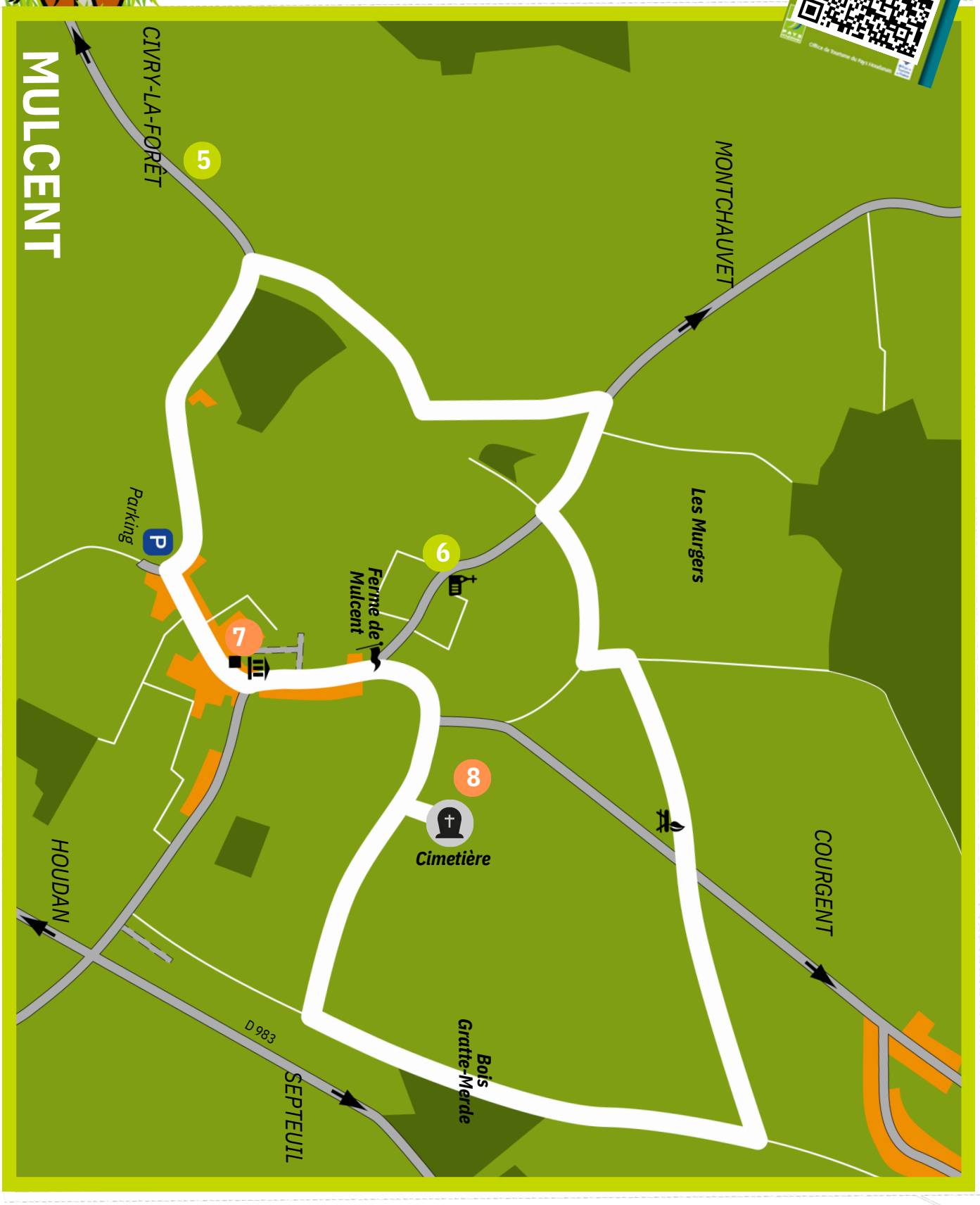

ÉTAPE 1 : **Bienvenue à Courgent !**



Le clocher de l'église Sainte-Clotilde a une architecture particulière de type "Avrais", caractéristique de la vallée de l'Avre (affluent de l'Eure), reconnaissable à sa couverture d'ardoise.

Pourrais-tu reproduire sa forme?

ÉTAPE 2 : La Fontaine Sainte-Clotilde

Une légende raconte que Sainte-Clotilde aurait été baptisée dans cette fontaine, lui donnant ainsi une source miraculeuse.

Quel serait son bienfait?

.....

ÉTAPE 3 : La plaque commémorative

Tu trouveras au cimetière de Courgent cet espace rendant hommage à des aviateurs ayant péri en 1944 en pleine seconde guerre mondiale. Tous avaient entre 19 et 23 ans.

Pirouette semble vouloir retrouver les nationalités des soldats, peux-tu l'aider à déchiffrer le code?
Pour t'aider 1 = A, 2= B ...

Six d'entre eux étaient 1 - 21 - 19 - 20 - 18 - 1 - 12 - 9 - 5- 14 - 19

.....

Le dernier était 1 - 14 - 7 - 12 - 1 - 9 - 19

.....

ÉTAPE 4 : Le château de la Tournelle

1. Construit en 1851, le château hébergea l'artiste Léopold Flameng jusqu'à sa mort.

   Quelle était sa spécialité ?

☐

☐

☐

2. La commune, tout comme le château, offrent des paysages magnifiques avec une rivière caractéristique du Pays Houdanais, mais laquelle? Retrouve son nom grâce à ce petit rébus

Réponse :

.....

ÉTAPE 5 : En route pour Mulcent !

Un peu de vocabulaire !

- Un arpent est une ancienne unité de mesure de surface agraire, dont la valeur variait selon les régions (environ 50 ares).
- L'are est une unité de mesure officielle correspondant à 100 m².

Une commune riche en agriculture !

1. Tu as pu voir de nombreux corps de ferme à travers la commune.
Bien qu'elles ne puissent pas être visitées, elles restent visibles lors de balades.

Si tu es un très bon observateur, peux-tu retrouver laquelle de ces céréales n'est pas cultivée à Mulcent ?

ÉTAPE 6 : L'Eglise Saint-Etienne

Cette petite église a subi plusieurs changements...
D'abord propriété de l'Abbaye de Saint-Germain-des-Près,
plusieurs drames se sont déroulés ici.

Peux-tu aider Pirouette a y voir plus clair?
Remets dans l'ordre chronologique les évènements.

Démolition par un bombardement	1999
Construction d'une église plus légère	1944
Endommagement suite à la tempête	1946

ÉTAPE 7 : Où suis-je ?

2. Regarde... Pirouette s'est perdue avec tous ces panneaux...

Arriverais-tu à remettre les bonnes distances aux bons endroits pour lui venir en aide?

Montchauvet

Dammartin

Courgent

Civry-La-Forêt

ÉTAPE 8 : En balade à Mulcent...

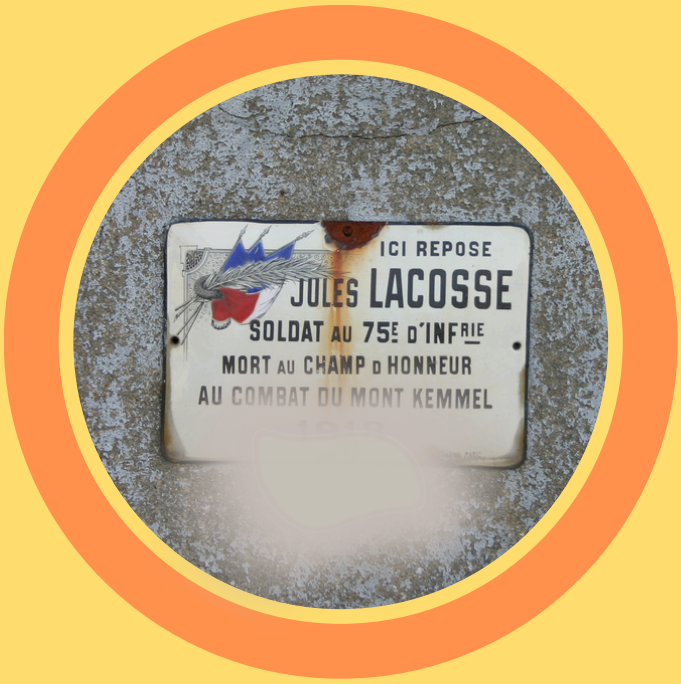

1. Oh non... Il semblerait qu'une tâche soit apparue sur la photo de Pirouette. Peux-tu l'aider à retrouver la date présente sur cette plaque commémorative ?

La réponse est :

.....

Tu as terminé !
Bravo à toi !

Wouaaaah ! Bravo pour ce beau parcours ! J'espère que tu as aimé te balader avec moi à Courgent et Mulcent !

FIN DU PARCOURS

Pour te récompenser de cet exploit, nous t'offrons un badge de Pirouette ! D'ailleurs, plusieurs badges sont à collectionner ! Récupère-le à l'Office de Tourisme ou chez les commerçants/mairies partenaires (liste à retrouver sur www.tourisme-pays-houdanais.fr).

Étape 1 : Une base rectangle puis une toiture en forme de cône
Étape 2 : Elle calmerait les fièvres
Étape 3 : Australiens et Anglais
Étape 4 : 1) Peintre (dessin n°1) / 2) la Vaucouleurs (veau – cou – heure)
Étape 5 : 1) le riz
Étape 6 : Démolition par un bombardement – 1944 / Construction d'une église plus légère – 1946 /
Endommagement à la suite d'une tempête – 1999
Etape 7 : A – Courgent, B – Civry-la-Forêt, C – Montchauvet, D – Dammartin
Étape 8 : 1918

Notes

OFFICE DE TOURISME DU PAYS HOUDANAIS
4 place de la Tour - 78550 HOUDAN
01 30 59 53 86
contact@tourismepayshoudanais.fr
www.tourisme-pays-houdanais.fr

HORAIRES D'OUVERTURE

Du 1er avril au 30 septembre du mardi au vendredi de 10h à 12h30 et de 15h à 18h et le samedi de 10h à 12h30 et de 14h à 18h.

Du 1 er octobre au 31 mars du mardi au samedi de 10h à 12h30 et de 15h à 17h.