

E Église : C'est en 1834 que commence à Violay la construction d'une nouvelle église, à l'emplacement de l'ancienne, détruite volontairement à cause de sa vétusté. Elle sera achevée en 1836. Faut de fonds suffisants, le clocher restera en chantier jusqu'en 1847, soit onze ans après la consécration de l'église.



B

Commune de Violay

Violay est une commune grande par sa superficie de 2 700 hectares, au relief modulé, d'une altitude de 508m à 1 004m au Mont Boussuivre (Tour Matagrïn), point culminant des monts du Lyonnais. Cette tour, élevée en 1876, permet de découvrir par temps clair un panorama exceptionnel sur 14 départements grâce à un balcon d'orientation situé au sommet. Le nom de Violay provient du latin "via" car son territoire est placé sur les grands chemins d'autrefois (via Sayette, voie romaine), ce qui explique que des témoins du passé sont visibles (site archéologique de La Truche, coquille Saint Jacques symbole des pèlerins de Compostelle). La quantité d'objets trouvés sur le site de La Truche est rassemblée dans une petite maison d'histoire locale. Ses industries sont variées, le commerce bien présent et l'artisanat diversifié. L'été, c'est un village très agréable avec son magnifique fleurissement et ses nombreux points de promenades.

Nom des habitants : les Violaysiens, les Violaysiennes
www.violay.fr

Autres circuits présents sur la commune

Pédestres :

La Tour Matagrïn : 14km (Randonnée pédestre dans les Montagnes du Matin)
La Truche : 10km (Randonnée pédestre dans les Montagnes du Matin)
Fontbonne : 8km (Randonnée pédestre dans les Montagnes du Matin)
Balade en terre de tisseurs : 2km (www.rando-forez-est.com)

VTT :

A2 Tour Matagrïn : 23km / dénivelé 735m
(Carte des itinéraires V.T.T. dans les Montagnes du Matin)
A3 Légende de Saint-Cyr : 19km / dénivelé 548m
(Carte des itinéraires V.T.T. dans les Montagnes du Matin)



VIOLAY

Chemin des crêtes

Les Emblématiques de Forez-Est

Ce parcours, à travers forêts et campagne, emprunte une partie du GR7 sur les crêtes de la commune de Violay. En chemin, de nombreux panoramas sur les Alpes et le Mont Blanc, la Tour Matagrïn et le Forez. Sous conditions d'enneigement, ce circuit est approprié à la pratique de la raquette à neige.

9 km



76% de sentiers

2^{H30} / Facile

Départ : Mairie
(rue Célestin Linder)

Coordonnées GPS : 45.852310, 4.357822



Situation : 30 min de Roanne,
45 min de Saint-Etienne, 30 min de Lyon
(A89 direction Lyon / Balbigny
sortie 34 Tarare centre)

Transport : TIL M323 : Violay / Tarare, le jeudi
Parking : sur place

+245m

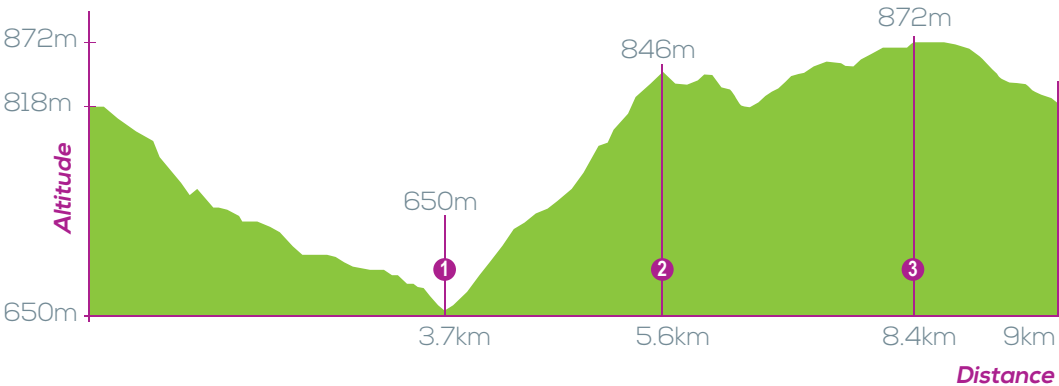
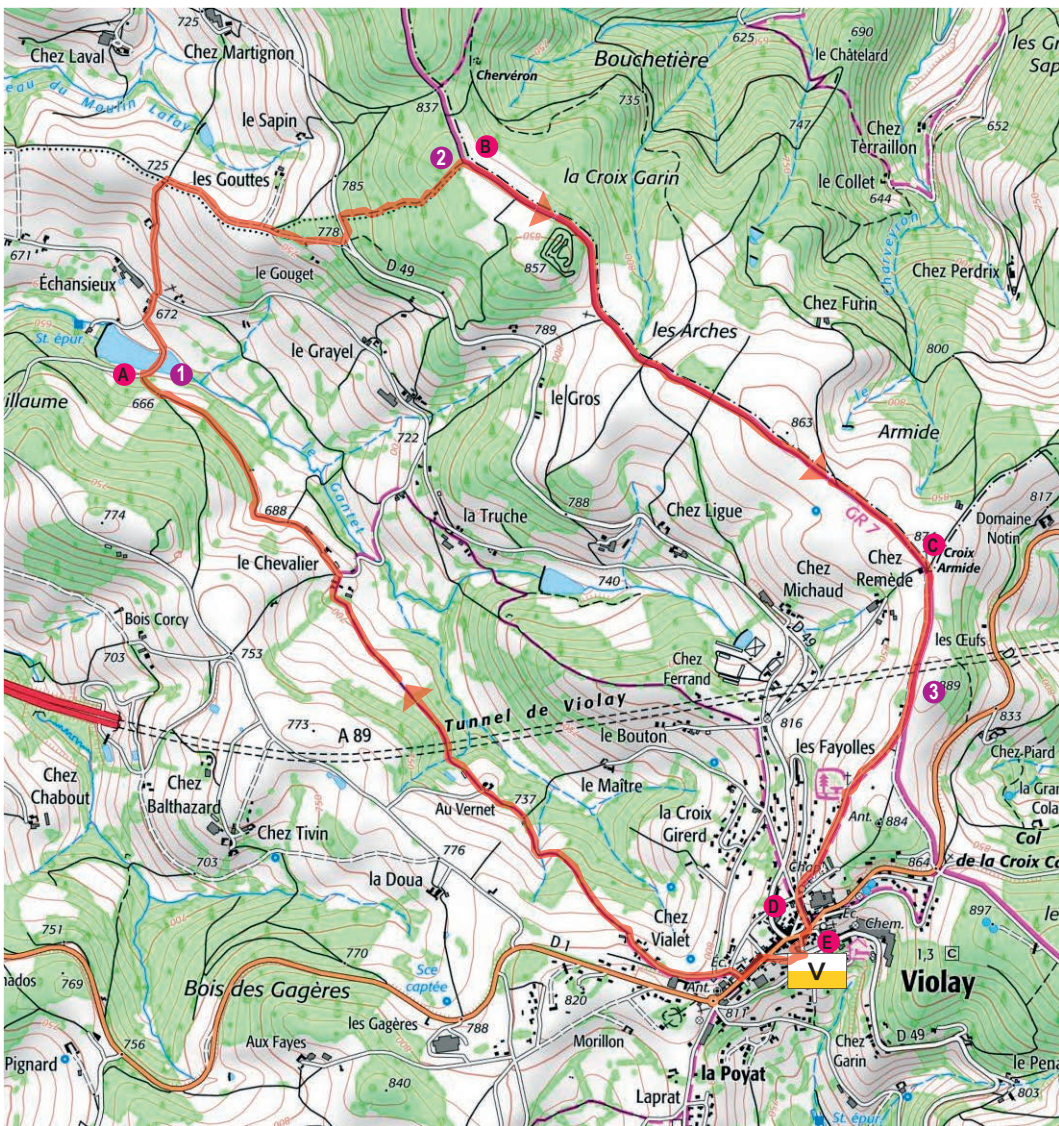


Tracé GPX


Départ devant la mairie, WC, A rue Célestin Linder.

- Face à elle, prendre à droite pour rejoindre la rue principale du village, Route du Chêne, et la descendre. Juste avant l'école publique, tourner à droite, rue de la Chapelle en laissant les circuits de V8km et V10km se poursuivre tout droit. Arriver à la croix, prendre à gauche rue de la croix Girerd et continuer tout droit, impasse du Viallet.

- Traverser en allant toujours tout droit les hameaux Chez Viallet, Au Vernet puis Le Chevalier. Poursuivre tout droit jusqu'à la petite route goudronnée qui devient un chemin. Arriver sur la route, bifurquer à droite pour traverser le barrage d'Echancier. 1



A Le barrage d'Échancieux est un barrage en béton construit en 1951 sur les eaux du ruisseau Gantet et alimenté par les eaux des sources Perrier, Goujet et la Goutte. Il alimente en eau potable les communes de Sainte-Colombe-sur-Gand, Saint-Just-La-Pendue, Croiset-sur-Gand, Neulise et Saint-Marcel-de-Félines.

- Après 200m environ, arriver au carrefour de la croix Perrier. Continuer tout droit, laisser à droite le V10. Atteindre le sommet et prendre à droite. Au carrefour s'engager sur le chemin de droite, puis quelques mètres plus loin à gauche pour rejoindre la D49. L'emprunter à gauche  puis 60m plus loin tourner à droite vers une belle montée à travers bois. Au croisement continuer tout droit puis prendre à droite le GR@7 (balises blanc et rouge) en laissant à gauche les circuits de St Cyr de Valorges (Z). **2**

B Sentier de grande randonnée GR@7 : Il suit approximativement la ligne de partage des eaux qui sépare le versant mer Méditerranée du versant mer du Nord-Manche-Atlantique. Il prend naissance au Ballon d'Alsace (Massif des Vosges), où il rejoint le GR5, puis passe au Ballon de Servance, dont il suivra les contreforts en direction de l'Ouest, avant de prendre la direction de Dijon (Côte-d'Or), Saint-Étienne (Loire), Lodève (Hérault), et Andorre-la-Vieille (Andorre).

- Arriver à la croix "Garin", poursuivre tout droit. Puis à la croix "Armide" continuer toujours tout droit. **3**



C Au niveau de cette croix, par temps dégagé en regardant plein est, admirez la vue splendide sur les Alpes et le Mont Blanc.

- 400 mètres après la deuxième croix, devant la patte d'oie, laisser à gauche le GR7 et bifurquer à droite pour rejoindre le bourg de Violay. Passer devant le cimetière, la chapelle Saint-Roch puis traverser à gauche rue Saint-Roch.

D Chapelle Saint-Roch : La chapelle Saint-Roch a été édifée au cours du XVI^{ème} siècle. Vers 1628, le Forez est foudroyé par une épidémie de peste. Alors que la maladie fait des ravages, le culte de saint Roch passe pour éloigner le fléau. En signe de piété et avec l'aide financière de la puissante abbaye de Savigny, dont la paroisse dépendait à l'époque, l'édification d'une chapelle est décidée dès 1679. Elle sera achevée en 1691.

- Passer devant l'église et descendre à gauche en direction de la Place du Cordonnier. Puis tourner à droite pour rejoindre la Halle du randonneur   . Puis descendre le Square Robert Stumpp et regagner la mairie.