

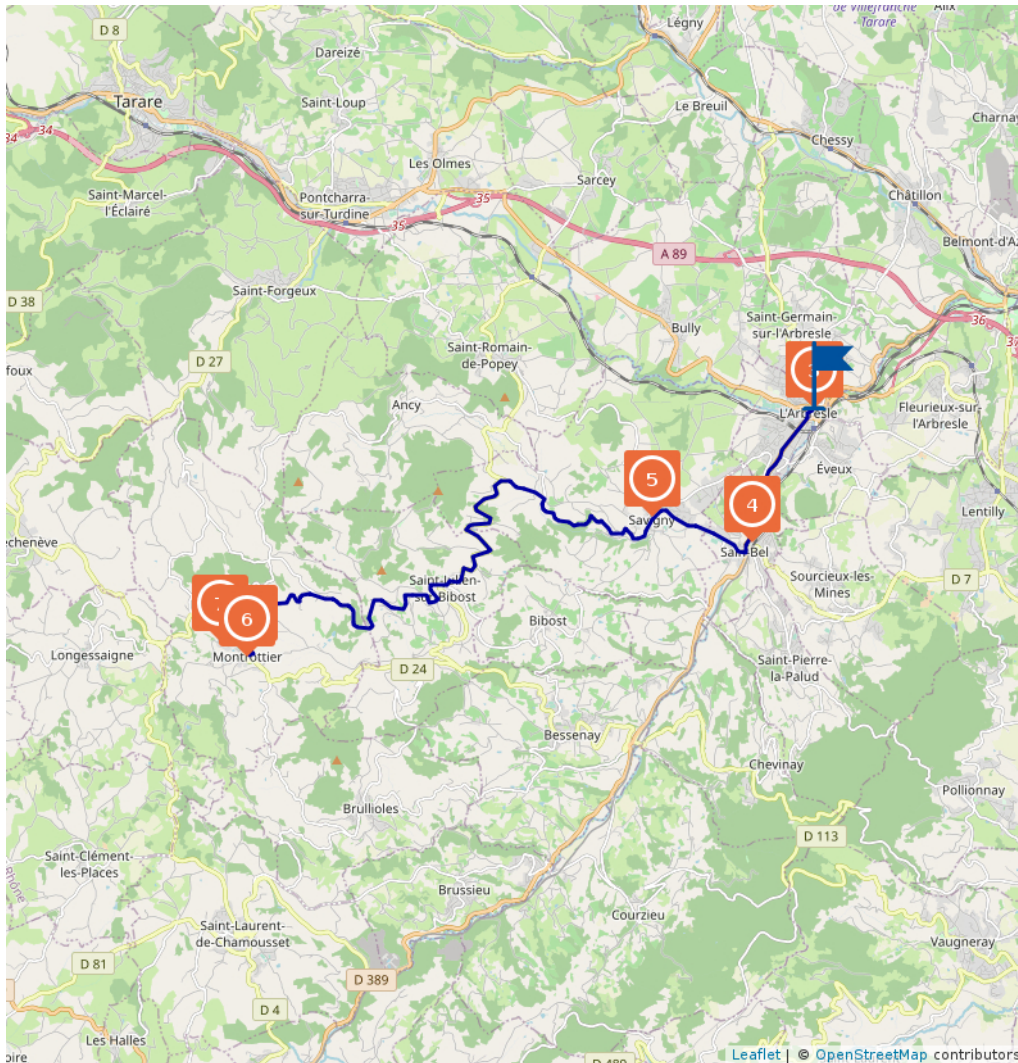
# Route des villes et villages médiévaux N°2

Proposé par :

Office de Tourisme des Monts du Lyonnais

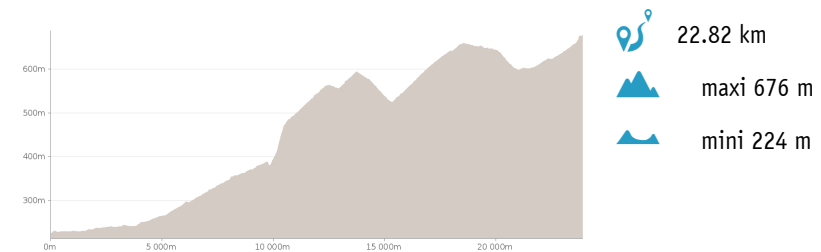
"Ce PDF a été généré à partir de Cirkwi, la plateforme de partage d'activités touristiques qui vous fait voyager"

[www.cirkwi.com/circuit/204384](http://www.cirkwi.com/circuit/204384)



Ce circuit est composé de  
8 points d'intérêt

Cet itinéraire vous est fourni à titre indicatif. Cirkwi ne certifie pas la fiabilité des informations contenues dans les textes, cartes ou photos de cet itinéraire. Retrouvez plus d'infos sur [www.cirkwi.com](http://www.cirkwi.com)



Vous arpentez les ruelles de ces villes et villages médiévaux à la découverte d'un patrimoine local remarquable.

Plusieurs haltes vous sont proposées :  
L'Arbresle et son circuit du patrimoine du Vieil Arbresle  
Sain Bel et la découverte du vieux bourg



Mise à jour le 04/11/20 par Office de Tourisme des Monts du Lyonnais et généré par [www.cirkwi.com](http://www.cirkwi.com)

Savigny et le circuit historique de l'Abbaye  
Montrottier et le circuit du village et la chapelle Saint Martin.

**Période d'ouverture :**

Toute l'année.

**Plus d'informations :**

<https://base.apidae-tourisme.com/objet-touristique/5607936/>

**Contact :**

Téléphone : 04 74 70 58 08



**Centre ville Départ Place Sapéon**

**69210 L'ARBRESLE**

**Altitude : 222m**

**Activités Sportives, Activités Familiales**

## Circuit patrimoine du Vieil Arbresle

Découvrez L'Arbresle, ancienne place forte de l'abbaye médiévale de Savigny et ville étape sur un antique itinéraire de Lyon à Paris : maisons Renaissance, église 15ème et 19ème siècles avec vitraux classés, vestiges de l'enceinte et donjon du XIème siècle.

Au fil de circuit historique piétonnier qui démarre devant l'Office de tourisme, le visiteur découvre les vieux quartiers au gré de 14 haltes devant les panneaux explicatifs apposés sur les édifices principaux. Il verra entre autres les vestiges de l'enceinte construite par les abbés de Savigny au XIème siècle, l'ancien hôtel des Trois Maures et la borne du Grand chemin de Lyon à Paris (souvenirs du rôle de ville-étape sur la route de Paris), une maison à colombages, la maison dite de Jacques Cœur (1518), la maison de style Renaissance dite des Valous (maison de campagne de nobles lyonnais), l'église et ses fameux vitraux de la fin du XVème siècle.



**Contact :**

Téléphone : 07 78 82 53 08

**Email :**

[amis-arbresle@sfr.fr](mailto:amis-arbresle@sfr.fr)

[daniel.broutier@sfr.fr](mailto:daniel.broutier@sfr.fr)

Site web : <http://www.amis-arbresle.com/>

Facebook : <https://www.facebook.com/AmisVieilArbresle/>

**Période d'ouverture :**

Toute l'année.

Accès libre permanent.

**Plus d'informations :**

<https://base.apidae-tourisme.com/objet-touristique/152366/>



2

18 - 20 place Sapéon  
69210 L'ARBRESLE  
Altitude : 240m

Art & Musées, Monuments et Architecture, Divers, Commerces, Activités Culturelles

## Espace Découverte du Pays de L'Arbresle et Musée-Atelier des Canuts

L'Espace Découverte propose un parcours scénographique permanent sur le patrimoine du Pays de L'Arbresle ainsi que des expositions temporaires. Il abrite aussi un Atelier-musée du tissage présentant des matériels accompagnés de témoignages et de films.

Réalisé en 2012 par la Communauté de Communes, l'Espace Découverte est un miroir sur le patrimoine et la culture du Pays de L'Arbresle. A travers un parcours scénographique ; le visiteur est invité à explorer le territoire, à rencontrer ses habitants, à découvrir les paysages de ce pays de confluence à travers des scènes de vie quotidienne, des photographies de l'instant, et les histoires locales.

A l'Espace Découverte l'installation permanente côtoie les expositions temporaires, souvent agrémentées de temps forts : démonstrations, visites guidées, dégustations, dédicaces, films...

D'importants travaux de muséographie, menés en étroite collaboration avec les Amis du Vieil Arbresle ont eu lieu fin 2016 au niveau de l'étage tissage.

En dehors des animations proposées chaque premier et troisième dimanche du mois de 15h à 18h par l'association, ce lieu, désormais accessible en visite libre dévoile, à travers des films et témoignages, l'histoire des hommes et des femmes qui ont « fait » le tissage au Pays de L'Arbresle ainsi que les différentes étapes de cette activité.



### Contact :

Téléphone : 04 74 01 48 87

Email : [officedetourisme@paysdelarbresle.fr](mailto:officedetourisme@paysdelarbresle.fr)

Site web : <http://www.arbresletourisme.fr>

### Période d'ouverture :

Du 01/01 au 31/12, tous les jours.

9h30-12h et 15h-18h sauf jeudi d'oct. à mai et jours fériés.

Annulé ou fermé en raison du Covid-19.

### Plus d'informations :

<https://base.apidae-tourisme.com/objet-touristique/177556/>

### Dispositions spéciales COVID 19 :

SUITE A L'ARRETE PREFECTORAL N°69-2020-10-24-002 DU 24 OCTOBRE 2020 PORTANT PRESCRIPTION DE DIVERSES MESURES POUR FREINER L'EPIDEMIE DE COVID-19 DANS LE DEPARTEMENT DU RHONE : L'ESPACE DÉCOUVERTE EST FERMÉ AU PUBLIC

3

**Place Sapéon**  
69210 L'ARBRESLE

Activités Sportives, Activités Familiales

## Les Gnolus - Sacré Graâl !

Découvrez les Monts du Lyonnais grâce à une expérience ludique et gratuite de géocaching ! A L'Arbresle, partez en chasse de Graal, chevalier incollable sur l'Histoire et les monuments. Lui et les autres Gnolus vous feront découvrir l'histoire du village.

Pour jouer, il suffit de télécharger l'application GRATUITE « Les Gnolus » disponible sur IOS et Android, et se créer un compte. Une fois l'application téléchargée, partez en chasse du Gnolu de votre choix, en sélectionnant une balade à réaliser. Lorsque vous serez sur place, suivez les indices laissés sur son passage pour le localiser ! Une fois capturé, saisissez le matricule du Gnolu pour ajouter cette prise à votre palmarès. N'oubliez pas de partager le récit de votre expérience, avec les autres chasseurs de la communauté. En multipliant les captures de Gnolus, débloquent aussi des récompenses virtuelles. A la fin de chaque balade, un Gnolu sous forme de badge est à collectionner !

Dans les Monts du Lyonnais, partez à la chasse aux Gnolus, ces créatures déjantées, aux origines alambiquées, qui ont envahi le territoire.....

Votre mission ? Enrayer cette invasion en capturant tous les Gnolus : Kloche, Graal, Sooshi, Youka, Opinell et Bolono.

En famille ou entre amis, osez l'aventure et arpentez les 12 parcours qui jalonnent les Monts du Lyonnais, soyez surpris par son patrimoine et partez à la recherche de ces petites créatures qui peuplent notre territoire !



### Contact :

Téléphone : 04 74 01 48 87

Email : [officedetourisme@paysdelarbresle.fr](mailto:officedetourisme@paysdelarbresle.fr)

Site web : <http://www.lesgnolus.fr/>

Facebook : <http://www.facebook.com/LesGnolus>

### Période d'ouverture :

Toute l'année.

Parcours accessible 7 jours sur 7, 24h/ 24.

### Plus d'informations :

<https://base.apidae-tourisme.com/objet-touristique/5371121/>



4


**Le Bourg**  
69210 SAIN-BEL

Activités Sportives, Activités Familiales

## A la découverte du vieux bourg de Sain-Bel

Forteresse et résidence des abbés de Savigny au moyen-âge, Sain-Bel devint une cité industrielle à partir du 18ème siècle. Le circuit présente de nombreux vestiges de ce riche passé : château de Montbloy, tanneries, moulin, fonderies, ancienne église...

Sain-Bel fut au moyen-âge la principale place forte de l'abbaye de Savigny. Les abbés en firent leur résidence préférée. Aux XVIIIème et XIXème siècles, Sain-Bel devient une cité industrielle : mines, tissage, fonderies, tanneries... Un circuit jalonné de treize panneaux d'interprétation permet de découvrir les vestiges de cette histoire millénaire : château de Montbloy, ancienne église romane, places et ruelles, anciennes industries.



### Contact :

Téléphone : 04 74 01 24 80

Email : [contact@sain-bel.fr](mailto:contact@sain-bel.fr)

Site web : <http://www.sain-bel.fr/>

### Période d'ouverture :

Du 01/01 au 31/12.

Accès libre permanent.

### Plus d'informations :

<https://base.apidae-tourisme.com/objet-touristique/152485/>

5

**Le Bourg**  
69210 SAVIGNY  
Altitude : 293m

Activités Sportives, Activités Familiales

## Circuit historique de l'abbaye de Savigny

Ce circuit jalonné de panneaux explicatifs évoque les vestiges de l'abbaye disparue encore visibles dans le village actuel : tour de l'horloge, maisons de dignitaires (chamarier, abbé, celérier), emplacement du cloître et de l'abbatiale, musée lapidaire.

Le circuit historique piétonnier permet de découvrir les vestiges de l'abbaye de Savigny encore visibles dans le village : cet itinéraire est jalonné de plaques explicatives apposées sur les bâtiments : restes de l'enceinte médiévale (tour de l'Horloge XIIe s.), demeures de dignitaires (maisons du Célerier, du Chamarier, de l'Abbé, du Doyen de Taylan), emplacement de l'abbatiale St Martin. Un dépliant est disponible à l'Office de tourisme du Pays de L'Arbresle.

### Contact :

Téléphone : 04 74 72 09 09

Email : [accueil@mairie-savigny69.fr](mailto:accueil@mairie-savigny69.fr)

Site web : <http://www.mairie-savigny69.fr/default/>

### Période d'ouverture :

Toute l'année.

Accès libre permanent.

### Plus d'informations :

<https://base.apidae-tourisme.com/objet-touristique/152482/>

6

**Suel de la Dime**  
**69770 MONTROTTIER**  
**Altitude : 668m**

Activités Sportives, Activités Familiales

## Circuit du village - Montrottier

Un parcours en colimaçon dans le village construit autour d'un château prieuré dont l'origine remonte au X<sup>ème</sup> siècle...

L'histoire de Montrottier s'affiche au coeur du village avec un circuit composé de 12 panneaux. Vous découvrirez le riche passé historique et le patrimoine de ce village ouvert sur la campagne.



### Bons plans :

Possibilité d'organiser des visites guidées sur le patrimoine bâti.

### Contact :

Téléphone : 04 74 70 13 07

Email : [mairie@montrottier.fr](mailto:mairie@montrottier.fr)

Site web : <http://www.montrottier.fr>

### Période d'ouverture :

En accès libre. Dépliant disponible en mairie ou à l'Office de Tourisme.

### Bons Plans :

Possibilité d'organiser des visites guidées sur le patrimoine bâti.

### Plus d'informations :

<https://base.apidae-tourisme.com/objet-touristique/406390/>



7

**Saint Martin**  
69770 MONTROTTIER  
Altitude : 642m

Monuments et Architecture, Patrimoine religieux

## Chapelle Saint Martin

Cette chapelle fut l'église paroissiale jusqu'en 1808 et reflète les époques de ses restaurations successives : XIIe, XVe et XIXe siècle. Entrée équipée d'un digicode : code d'accès pour visiter l'intérieur sur demande au 04 74 70 58 08 ou 04 74 70 13 07.



**Contact :**  
Téléphone :  
04 74 70 13 07  
04 74 70 58 08

Email : [mairie@montrottier.fr](mailto:mairie@montrottier.fr)

Site web : <http://www.montrottier.fr>

**Période d'ouverture :**

Entrée équipée d'un digicode, code d'accès pour visiter l'intérieur de la chapelle sur demande au 04 74 70 90 64. Visite guidée gratuite sur demande pour les petits groupes.

**Plus d'informations :**

<https://base.apidae-tourisme.com/objet-touristique/152218/>

8

**Place Suel de la Dime**  
69770 MONTROTTIER

Activités Sportives, Activités Familiales

## Circuit Randoland

Au travers de ce jeu de piste, partez à la découverte du patrimoine du village et de la flore environnante. Les fiches sont disponibles à l'Office du Tourisme et à la mairie de Montrottier. Téléchargement gratuit sur [www.montsdulyonnaistourisme.fr](http://www.montsdulyonnaistourisme.fr). Un même circuit pour toute la famille et des jeux adaptés à chacun ! Le road book pour les parents, des fiches comprenant des énigmes et des jeux pour les enfants selon leur âge (4/6 ans, 7/9 ans, + de 10 ans). Tout pour passer un bon moment en famille !



**Contact :**  
Téléphone : 04 74 70 58 08

**Période d'ouverture :**  
Toute l'année.

**Plus d'informations :**



<https://base.apidae-tourisme.com/objet-touristique/4600907/>

