

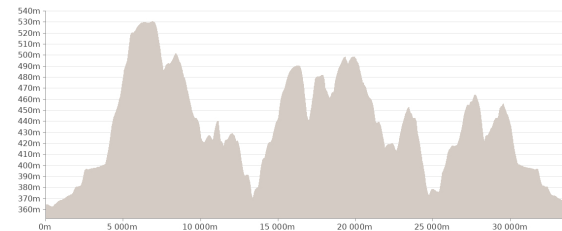
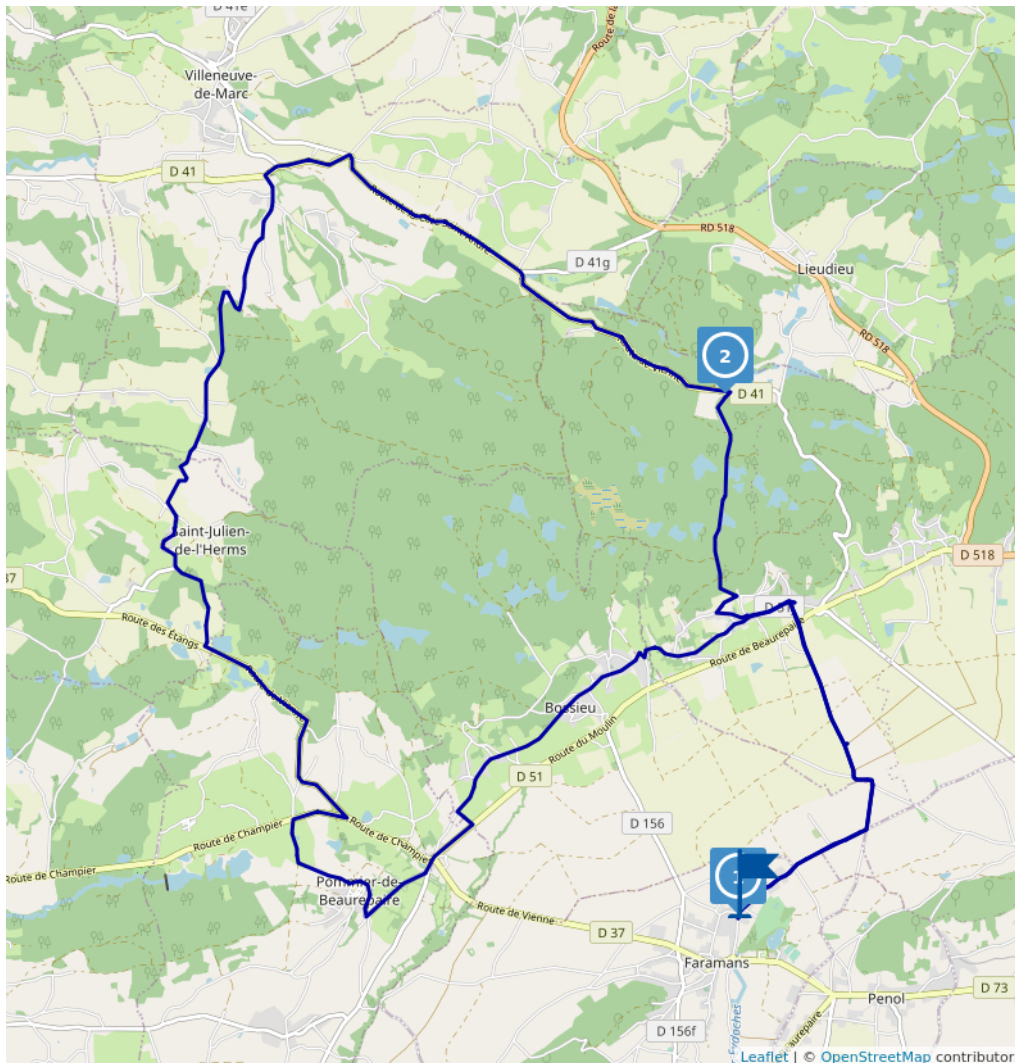
# Boucle cyclo 7 : Faramans et les étangs de Bonnevaux

Proposé par :




**Office de Tourisme Terres de Berlioz**

"Ce PDF a été généré à partir de Cirkwi, la plateforme de partage d'activités touristiques qui vous fait voyager"

[www.cirkwi.com/circuit/12403](http://www.cirkwi.com/circuit/12403)



 35.40 km  
 2h55  
 maxi 530 m  
 mini 362 m

Facile   
 616 m  
 -616 m

Distance : 36 km  
Durée : 2h55  
Dénivelé : 500 m  
Niveau : Moyen

Ce circuit chemine au cœur de la forêt de Bonnevaux parsemée d'étangs et domine les plaines du Liers et de la Bièvre.

Suivre le balisage n°7.

Ce circuit est composé de  
2 infos parcours

Cet itinéraire vous est fourni à titre indicatif. Cirkwi ne certifie pas la fiabilité des informations contenues dans les textes, cartes ou photos de cet itinéraire. Retrouvez plus d'infos sur [www.cirkwi.com](http://www.cirkwi.com)



Mise à jour le 28/08/14 par Office de Tourisme Terres de Berlioz et généré par [www.cirkwi.com](http://www.cirkwi.com)

1

**Chemin de la Charrière 38260 FARAMANS, ISÈRE**

## Faramans

Lavoir et moulin, Base Nature et Loisirs en Bièvre : étang, golf, sentier ludique, aire de pique-nique.



2

**Route de Vienne 38260 ARZAY**

## Etangs de la forêt de Bonnevaux

