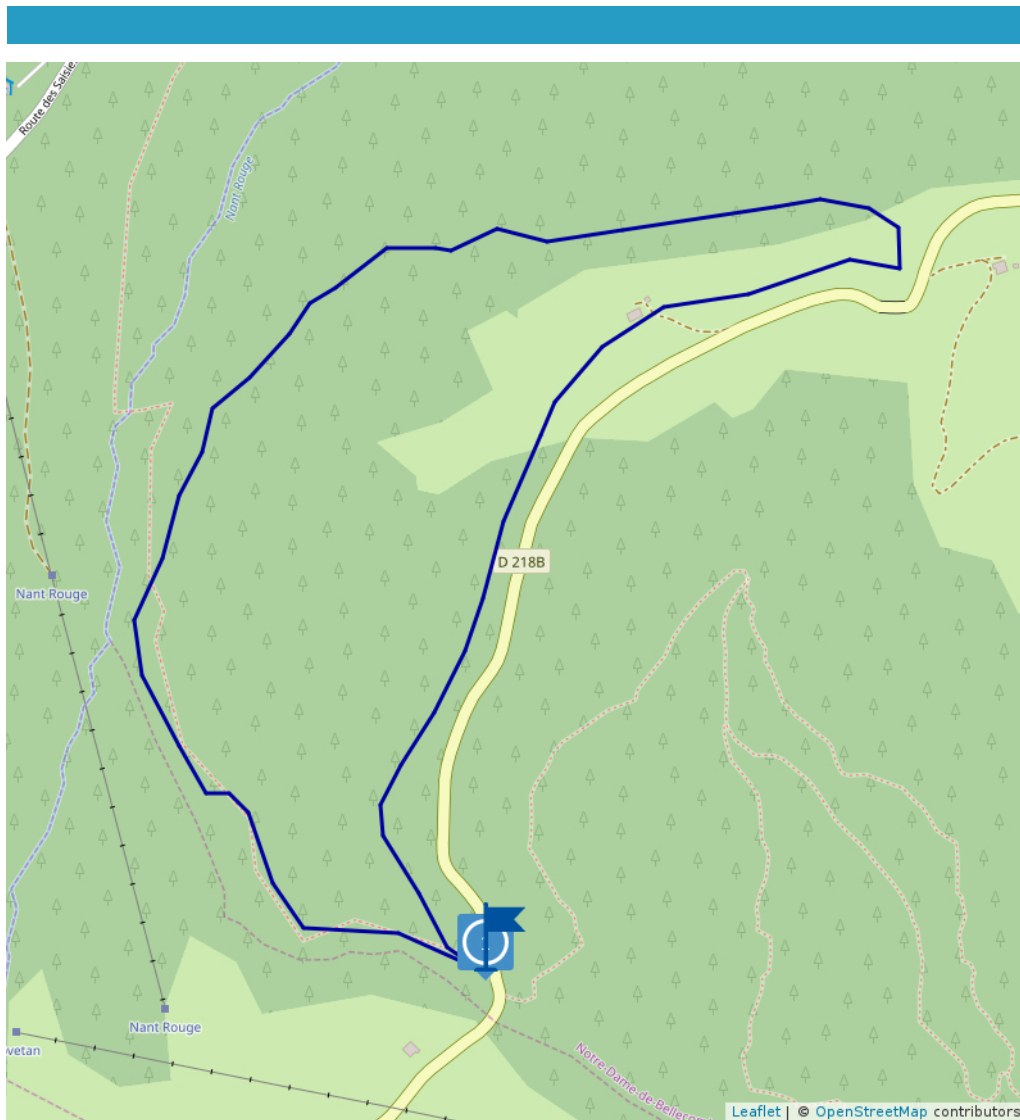
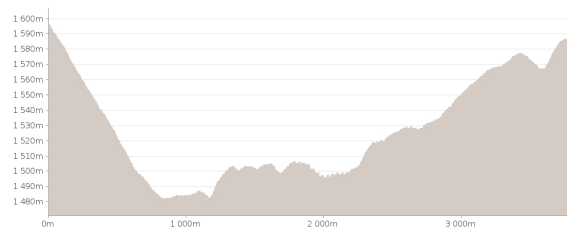











# Covetan n°5

Proposé par :  
**Office de Tourisme du Val d'Arly**  
"Ce PDF a été généré à partir de Cirkwi, la plateforme de partage  
d'activités touristiques qui vous fait voyager"  
[www.cirkwi.com/circuit/12178](http://www.cirkwi.com/circuit/12178)



Office de Tourisme du Val d'Arly



 3.50 km  
Raquette : 1h15      
 maxi 1597 m  150 m  
 mini 1481 m  150 m

Promenade forestière dans une ambiance sauvage. Depuis le petit parking en aval de la route, descendre par la piste forestière pendant 500 m environ. Arrivé au carrefour "Sous Covetan", prendre à droite et cheminer dans une ambiance forestière pendant 2 km. Au bout de la piste, monter sur un sentier sur quelques lacets. Prendre à droite pour revenir au point de départ en passant à proximité d'un chalet. De là, il y a une belle vue sur le Mont-Charvin et la Chaîne des Aravis. Continuer sur ce faux plat jusqu'au parking de Covetan (possibilité de rejoindre la station des Saisies depuis Covetan: 3 km, 1h00 A/R). A SAVOIR : Le sentier de Covetan, itinéraire raquettes l'hiver, est un sentier thématique sur les zones humides l'été. Cet espace, entre Covetan et le plateau du Lachat, est un ensemble de tourbières, dont une partie est classée depuis 2013 en

Ce circuit est composé de  
**1** info parcours

Cet itinéraire vous est fourni à titre indicatif. Cirkwi ne certifie pas la fiabilité des informations contenues dans les textes, cartes ou photos de cet itinéraire. Retrouvez plus d'infos sur [www.cirkwi.com](http://www.cirkwi.com)



Mise à jour le 29/01/20 par Office de Tourisme du Val d'Arly et généré par [www.cirkwi.com](http://www.cirkwi.com)

Réserve Naturelle Régionale. On appelle parfois ce milieu "Petite Laponie" à cause des nombreuses espèces végétales qu'il contient présentes en Scandinavie.

**Contact :**

Téléphone : 04 79 31 61 40

Email : [sentiers@valdarly-montblanc.com](mailto:sentiers@valdarly-montblanc.com)

**Période d'ouverture :**

Du 15/12 au 15/04.

Sous réserve de conditions d enneigement.

**Plus d'informations :**

<https://base.apidae-tourisme.com/objet-touristique/269341/>



**D218B**

**73590 La Giettaz**

**Altitude : 1m**

## Départ

Parking de Covetan sur la route qui mène aux Saisies.

