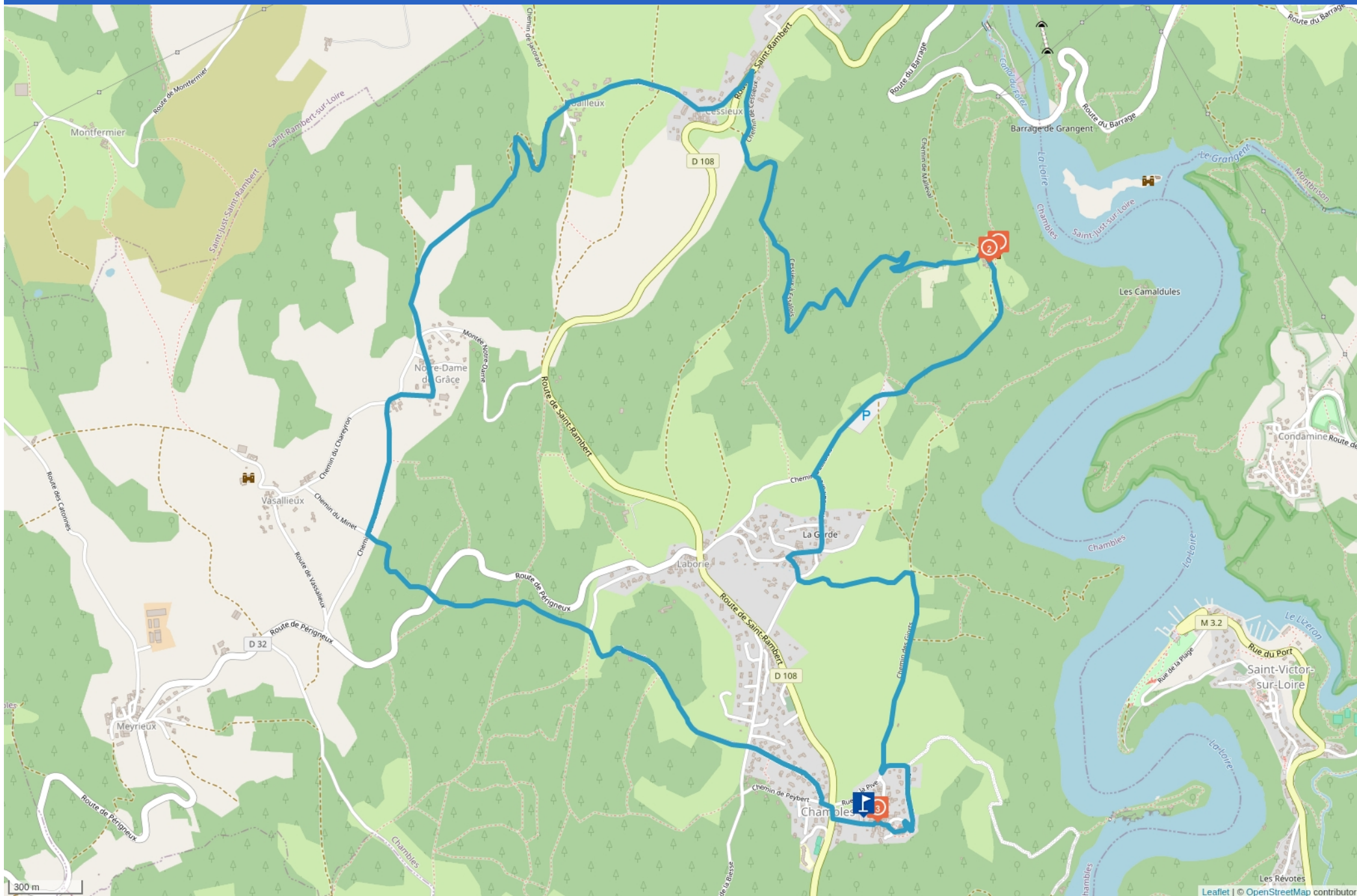


# AUTOUR DE CHAMBLES - PR 11



Cet itinéraire vous est fourni à titre indicatif. Cirkwi ne certifie pas la fiabilité des informations contenues dans les textes, cartes ou photos de cet itinéraire. Retrouvez plus d'infos sur [www.cirkwi.com](http://www.cirkwi.com)



Mise à jour le 07/09/24 par Office de Tourisme Loire Forez et généré par [www.cirkwi.com](http://www.cirkwi.com)

# Autour de Chambles - PR 11

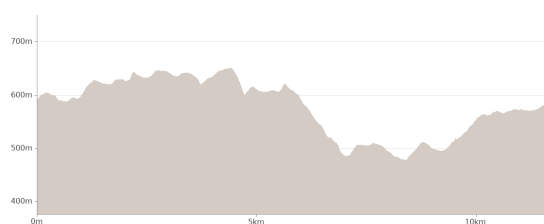
Proposé par :

**Office de Tourisme Loire Forez**


"Ce PDF a été généré à partir de Cirkwi, la plateforme de partage d'activités touristiques qui vous fait voyager" [www.cirkwi.com/circuit/651799](http://www.cirkwi.com/circuit/651799)



Anne Massip



Départ : Parking à l'entrée du village - 42170  
CHAMBLES

 12.23 km

 3h40

 maxi 650 m

 mini 476 m

Facile

 330 m

 330 m

Située en balcon, Chambles offre des panoramas sur les gorges mais aussi un patrimoine bâti remarquable. Partez à la découverte d'une partie des petits et grands monuments de la commune !

## TOPO/PAS À PAS

Suivre le balisage jaune et balisage jaune et rouge

Monter vers la D 108 (itinéraire commun avec le GRP® des Gorges de la Loire, balisé en jaune-rouge). Traverser la D 108 et grimper le chemin de Peybert. Continuer à droite par le chemin du Suc de la Huc. Traverser la route de Biesse. Poursuivre en face par le chemin de Saroux.

100 m après l'étang, prendre en face pour entrer dans une forêt de pins sylvestres.

Variante : dans la pinède, descendre le premier chemin à droite, traverser la D 32 et continuer jusqu'à Noailleux (circuit de 11 km, 3 h, voir tirets sur la carte).

Continuer tout droit. En lisière, plongez à droite pour traverser la D 32 (prudence !) et passer un vallon. Sur l'autre versant, suivre la petite route à droite et atteindre le pied du hameau.

Jonction avec le GR® de Pays Rails et Rambertes qui arrive de Luriecq.

Grimper à Notre-Dame-de-Grâce (le prieuré et l'église ne se visitent pas (propriété privée)). Descendre à gauche. Traverser une autre route et continuer en face, puis à droite, par un sentier qui descend au hameau de Noailleux.

À la croix, monter en face la route pour gagner Cessieux (itinéraire de nouveau commun avec le GRP® jusqu'à l'arrivée). Continuer à gauche la route jusqu'à la D 108. Traverser la route départementale vers les maisons et descendre la petite route en face. Passer deux ruisseaux avant de grimper un sentier forestier jusqu'au château d'Essalois (voir p. 32).

Suivre à droite la piste. Continuer sur une petite route. à la première intersection, monter la route à gauche pour gagner les maisons de la Garde (ancien pigeonnier). Descendre à gauche pour franchir le ruisseau de la Garde. à une première croix, emprunter le chemin à gauche. à la seconde, monter à droite vers Chambles. Prendre à gauche le chemin du Cohard pour contourner les maisons

Accès à la presqu'île et la chapelle du Châtelet : descendre à gauche en suivant le balisage banc-jaune (50 min aller-retour, forte dénivellée).

Grimper vers l'église et la tour par la route, puis une voie empierrée.

## ENVIRONNEMENTS

A la campagne

Lac ou plan d'eau à moins de 300 m

Au bord de l'eau

## PÉRIODE D'OUVERTURE

Toute l'année.

## NATURE DU TERRAIN

Cailloux

Terre

## CONTACT

Téléphone : 04 77 96 08 69

Email : [contact@loireforez.com](mailto:contact@loireforez.com)

Site web : <https://www.rendezvousenforez.com>

## RÉFÉRENCES TOPO GUIDES ET CARTOGRAPHIQUES

Références Topo guides :

Topoguide® Les Gorges de la Loire... à pied

Références cartographiques :

Carte IGN 2833 SB Firminy/St-Bonnet-le-Château





**Lieu-dit Essalois - 42170 CHAMBLES -**  
**Altitude : 566m**

**Monuments et Architecture, Lieux historiques, Château,**  
**Eglise & Abbaye**

Syndicat Mixte de l'Aménagement des Gorges de la Loire



## Château d'Essalois, Centre d'Interprétation des Gorges de la Loire

Se dressant sur un éperon rocheux, le château offre un panorama à 360°. Des sentiers de randonnées permettent de parcourir le site. A l'intérieur, découvrez le Centre d'Interprétation des Gorges de la Loire, espace pédagogique sur le patrimoine de ce site

Se dressant fièrement sur son éperon rocheux et dominant la Loire, le château d'Essalois fait partie du site classé des gorges de la Loire. Les documents écrits les plus lointains faisant mention du château remontent au XIVe siècle. D'origine inconnue, le château passe par différentes étapes de construction au fil des époques, marquant son architecture composite actuelle.

Depuis la cour du château, découvrez un magnifique panorama à 360° sur les gorges de la Loire et la plaine du Forez. Des sentiers de randonnées et un GR de Pays aménagés vous permettent de découvrir ce site remarquable. Un guide est en vente à l'office de tourisme Loire Forez.

Possibilité de restauration à proximité.

Balade familiale pour parvenir au château (accessible en poussette). Les enfants pourront s'amuser à l'extérieur du château.

Entrée libre (sauf visites guidées) - Ouverture des grilles et extérieurs tous les jours de 10h à 18h.

Depuis 2021, le château d'Essalois offre un centre d'Interprétation des Gorges de la Loire, espace pédagogique et moderne permettant la découverte du patrimoine des gorges de la Loire et de l'aménagement hydroélectrique EDF de Grangent. Des mobiliers interactifs agrémentent le parcours : films, visites virtuelles, représentations 3D ... tout pour s'immerger au cœur des gorges de la Loire !

### CONDITIONS D'ACCUEIL DES ANIMAUX

Animaux interdits à l'intérieur du château

### PÉRIODE D'OUVERTURE

Du 02/09 au 18/10/2024

Ouverture le mercredi, vendredi et samedi de 14h à 17h30. Le dimanche de 10h à 13h et de 14h à 18h.

Fermé lundi, mardi et jeudi.

Attention fermeture du toit-terrasse à 17h.

Du 19/10 au 03/11/2024

Ouverture le mardi, mercredi, jeudi, vendredi et samedi de 14h à 17h30. Le dimanche de 10h à 13h et de 14h à 18h.

Fermé le lundi.

Fermetures exceptionnelles les jours fériés.

Jour férié de 10h à 13h et de 14h à 18h00

Attention fermeture du toit-terrasse à 17h.

### CONTACT

Cet itinéraire vous est fourni à titre indicatif. Cirkwi ne certifie pas la fiabilité des informations contenues dans les textes, cartes ou photos de cet itinéraire. Retrouvez plus d'infos sur [www.cirkwi.com](http://www.cirkwi.com)

Téléphone : 04 77 96 08 69

Email : [contact@loireforez.com](mailto:contact@loireforez.com)

Site web :

<http://www.smagl.com>

<https://www.rendezvousenforez.com>

### CONSEILS ET SUGGESTIONS

Balade familiale pour parvenir au château (accessible en poussette). Les enfants pourront s'amuser à l'intérieur et à l'extérieur du château.



**Lieu-dit Essalois - 42170 CHAMBLES - Altitude : 566m**

**Restaurants**

Ess'Folie

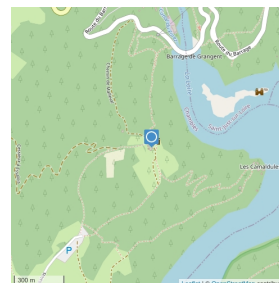


## Ess'Folie

Synonyme de partage, le café-restaurant Ess'Folie vous invite à un voyage dans le temps hors du commun. Savourez un repas en amoureux ou à plusieurs autour d'une table, dans une atmosphère rétro chic populaire des années 20.

Pas de service à table.

C'est un restaurant décoré avec soin, dans un esprit rétro chic populaire, avec une terrasse extérieure ouverte aux beaux jours.



### PÉRIODE D'OUVERTURE

Du 01/03 au 31/12

Ouverture tous les jours de 11h à 18h.

Fermeture annuelle : janvier et février pour congés

Fermeture possible le mercredi selon disponibilité du personnel.

### CONTACT

Téléphone : 09 52 79 96 92

Site web : <https://www.essfolie.fr/>

### COMPLÉMENTS D'ACCUEIL

Nbre de salles : 1



Mise à jour le 07/09/24 par Office de Tourisme Loire Forez et généré par [www.cirkwi.com](http://www.cirkwi.com)

3

1 place de la mairie - 42170 CHAMBLES

Restaurants

Ma Chaumière - Restaurant à Chambles



## Ma Chaumière

Dans un décor chaleureux et campagnard, venez apprécier la cuisine de Romuald, le temps d'une pause à Chambles. Avec des plats travaillés, généreux et authentique, ils vous feront découvrir de bons produits. Douceurs en continu...

### COMPLÉMENTS D'ACCUEIL

Petite friture fraîche en fin de semaine ou sur réservation semaine

### CONTACT

Téléphone : 04 77 92 46 42

Email : [llbonidal@gmail.com](mailto:llbonidal@gmail.com)

### PÉRIODE D'OUVERTURE

Toute l'année. Tous les jours

Ouverture le mercredi, jeudi, vendredi, samedi et dimanche .

Fermé lundi et mardi.

10h - 14h et 18h30- 21h

Ouverture exceptionnelle le lundi ou mardi sur demande spéciale (groupes).

