

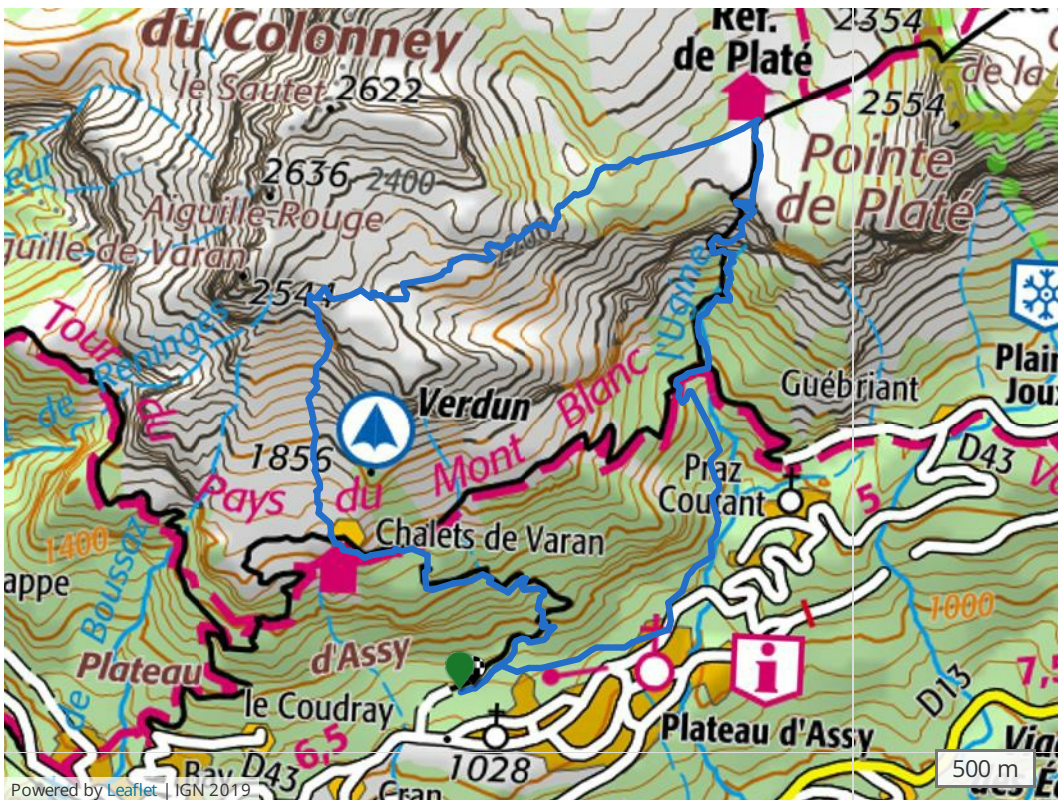

BOUCLE CURALLA - VARAN - BARMEROUSSE - PLATÉ

| THÉMATIQUE :

DESCRIPTION

Partez à la découverte du Désert de Platé en grim pant sur les hauteurs du massif des Fiz. Cette randonnée physique vous invite au voyage avec une liaison magnifique au cœur du plus grand Lapiaz d'Europe entre les refuges de Varan et Platé. Du parking de la Via Ferrata, suivez la piste carrossable jusqu'aux Chalets de Curalla. Un sentier plus raide mène ensuite jusqu'au refuge en quelques dizaines de minutes. Depuis Varan, un sentier technique monte droit en direction de Barmerousse. Suivre les points rouges matérialisés au sol pour traverser le magnifique désert de calcaire jusqu'au refuge de Platé. Prendre plein sud pour redescendre de la muraille que forment les falaises des Fiz jusqu'à Charbonnière. Le sentier devient ensuite plus large jusqu'au Jardin des Cimes d'où vous pourrez rejoindre le point de départ par les Balcons d'Assy (pancartes en direction du Coudray).

EN IMAGE(S)



PUBLIÉ PAR Tour des Fiz

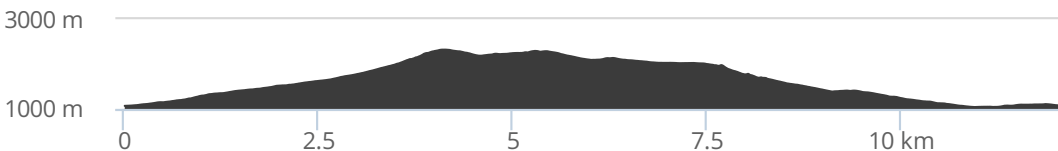
DÉPART Passy
DISTANCE 12,1 km

TYPE(S) PARCOURS

RANDO PÉDESTRE 06h30 - Difficile

ALTITUDE

2322 m 1587 m
 1041 m -1581 m



Embarquez ce parcours sur votre mobile



INFORMATIONS COMPLÉMENTAIRES

CONTACT

Téléphone : 04 50 58 80 52

Email : info@passy-mont-blanc.com

Facebook :

<https://www.facebook.com/PassyCampdeBase/>

<https://www.facebook.com/MonTourdesFiz/>

PLUS D'INFORMATIONS

<https://base.apidae-tourisme.com/permalink/consulter/objet-touristique/5247539/>

PÉRIODE

D'OUVERTURE

Du 01/06 au 15/11.
Selon conditions
d'enneigement.

MIS À JOUR PAR

Office de Tourisme de
Passy - 23/04/2019
[Signaler un probleme](#)