

Rando Gers

Le petit tour de Nogaro

NOGARO



Tourisme Nogaro - Véloraïl

Cette balade courte et facile chemine dans un paysage de vignes avant d'atteindre les arènes et l'église romane (fresques) de Nogaro.



Tourisme Nogaro - Eglise et Cassou

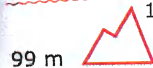


Effort 23
Facile



Accessible VTT

Dénivelé 151 m



99 m

Balitage

-  Rappel bonne direction
-  PR
-  Flèche de direction
-  Changement de direction
-  Mauvaise direction

A découvrir

Sur le circuit : église, lavoir, parc de Marnières, cave de producteur réunis, circuit automobile Paul Armagnac et les arènes typiques de course landaise.
A Nogaro : le véloraïl de l'Armagnac.

Contacts :

Office de Tourisme de Nogaro

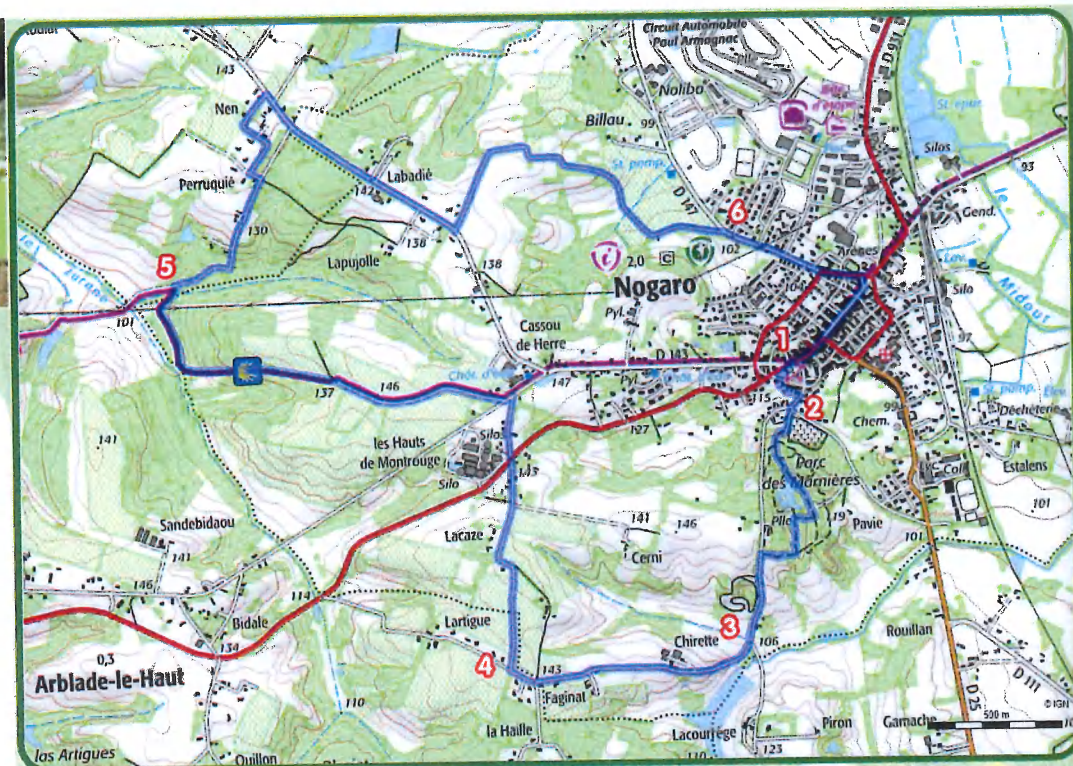
77, rue Nationale
32110 NOGARO
Tél. 05 62 09 13 30
info@nogaro-tourisme.fr
www.nogaro-tourisme.fr

NOGARO
en armagnac



Comité Départemental de la Randonnée pédestre

Maison du Tourisme
3 boulevard Roquelaure - BP 50106
32002 AUCH cedex
email : gERS@iffrandonnee.fr
site web : gERS.iffrandonnee.fr




D Parking de l'Eglise

1. De la place de l'Eglise, descendre les escaliers et s'engager en face dans la venelle qui conduit au lavoir. Poursuivre par le sentier qui débouche dans une rue et se diriger vers la droite sur quelques mètres.
2. Longer le cimetière par la droite. Continuer par le chemin qui monte et traverse le parc des Marnières (bien suivre le balitage). Descendre la route à gauche.
3. A l'intersection, monter par la route à droite et passer les fermes « Chirette » et « Faginat ».
4. Au croisement, partir à droite en lisière des vignes, passer « Lacaze » et traverser la D 931 (prudence !). Après la cave coopérative vinicole (dégustations et vente), couper la route (ancienne voie royale),

PR N° 1

- l'emprunter vers la gauche sur 50 m puis s'engager sur le sentier à droite (GR65 « Chemin de Saint Jacques de Compostelle ») et descendre tout droit vers la vallée de la Jurane. A l'embranchement d'une allée de vignes, poursuivre tout droit par le chemin herbeux.
5. Quitter le GR65 et remonter à droite par la petite route. Emprunter la D 143 à droite sur 750 m (prudence !), le chemin vicinal à gauche (chemin de Miran) puis la D 147 à droite.
6. Poursuivre tout droit sur la D 147. Au niveau des arènes, se diriger vers la droite pour rejoindre le centre de Nogaro et la point départ.

 Ne pas jeter sur la voie publique