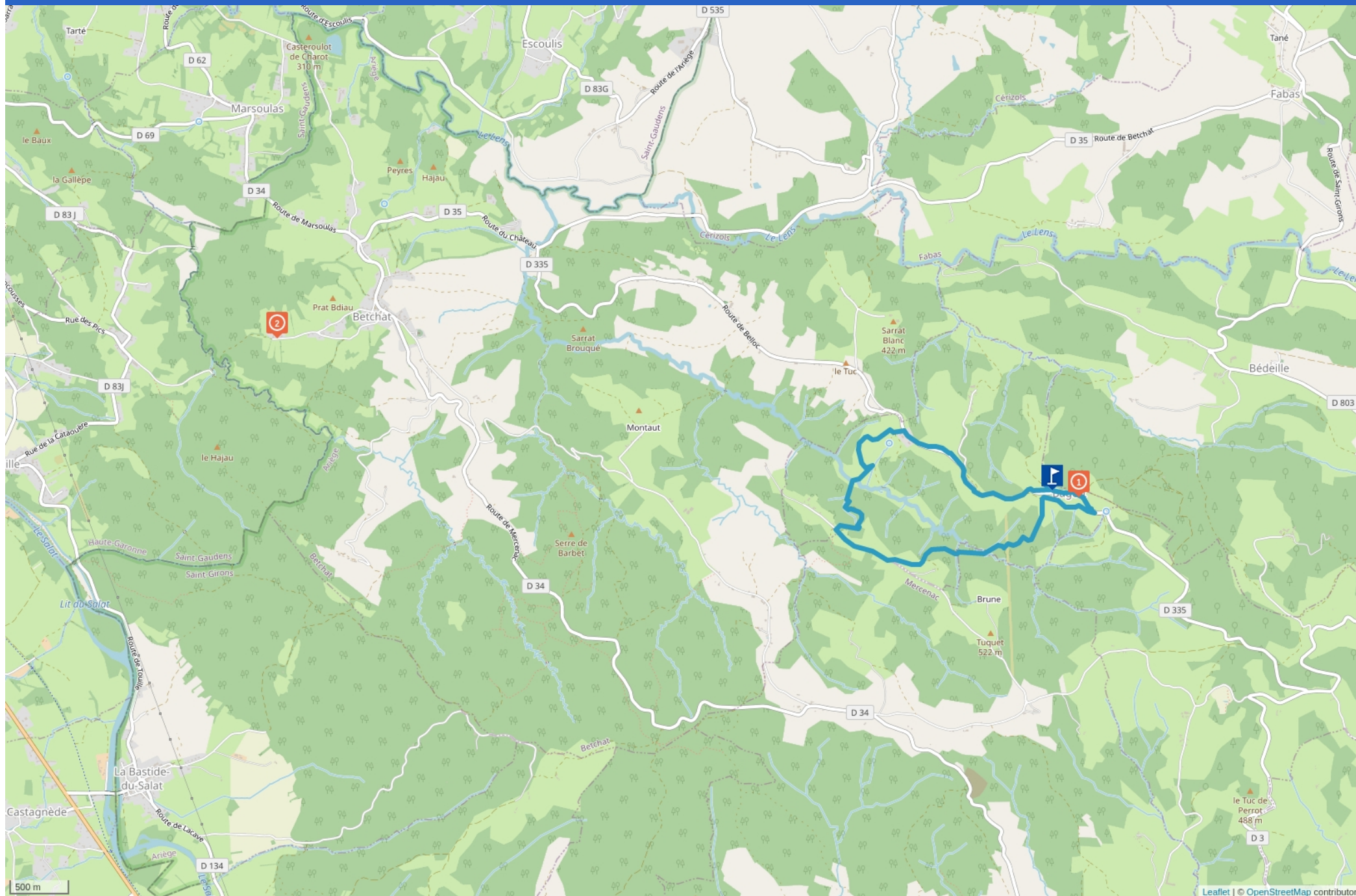


SENTIER DE BAGERT



Cet itinéraire vous est fourni à titre indicatif. Cirkwi ne certifie pas la fiabilité des informations contenues dans les textes, cartes ou photos de cet itinéraire. Retrouvez plus d'infos sur www.cirkwi.com



Mise à jour le 01/04/25 par Office de tourisme Couserans Pyrénées et généré par www.cirkwi.com

Sentier de Bagert

Proposé par :

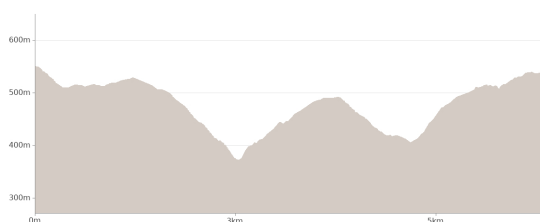
Office de tourisme Couserans Pyrénées

"Ce PDF a été généré à partir de Cirkwi, la plateforme de partage d'activités touristiques qui vous fait


voyager" www.cirkwi.com/circuit/665014




Allism Beth



Départ : Parking Place du village - 09230 BAGERT

 6.55 km

 2h45

 maxi 550 m

 mini 372 m

Très facile 

 270 m

Randonnée un peu sportive. Une table d'orientation et une halte pique nique se trouvent derrière l'église à Bagert où les levers et couchers de soleil y sont d'or et de feu. Sur le sentier vous découvrirez de beaux panoramas et un joli patrimoine bâti.

TOPO/PAS À PAS

- 1/ Descendre la ruelle puis tourner à gauche (passer devant le christ sur la croix).
- 2/ Quelques mètres après l'abreuvoir qui se trouve à gauche, prendre le 1er chemin de droite et suivez le encore à droite il arrive à une bifurcation.
- 3/ Prendre à gauche (mat info – direction Bergés). Le chemin descend jusqu'au pont de Bagert qui enjambe la « Hount de la Hajou ». Suivre toujours tout droit en remontant.

Cet itinéraire vous est fourni à titre indicatif. Cirkwi ne certifie pas la fiabilité des informations contenues dans les textes, cartes ou photos de cet itinéraire. Retrouvez plus d'infos sur www.cirkwi.com

- 4/ Arrivés au bout du sentier, le quitter (direction Fabas au mat info) et en tournant à droite sur la route goudronnée ; Limite avec la commune de Mercenac, à gauche beau panorama (493m).
- 5/ Se diriger sur le hameau de « Berges ». Prendre à droite la direction Sere (petit bassin et roue pour faire remonter l'eau). Continuer à descendre au travers d'une belle forêt de chênes et de hêtres. Tout en bas, en plein champ, un lavoir où les femmes venaient laver le linge, les corbeilles sur leur tête.
- 6/ Prenez votre temps, la remontée jusqu'à Sères est dure et exposée au midi.
- 7/ Sortir du sentier (croix) et à Sères prendre à droite la D335.
- 8/ Plus loin, prendre à gauche, l'ancien chemin. Au réservoir d'eau de la commune (531m), le panorama s'étend à 360°. Aller tout droit.
- 9/ Après, traverser la route qui conduit à Bergé, continuer le sentier pour prendre à nouveau la route goudronnée et le sentier qui vous conduisent à Bagert en passant sous le village.

COMPLÉMENTS DE LOCALISATION

De Ste-Croix-Volvestre par la D35 jusqu'à Fabas puis la D3 et ensuite après le Cap Blanc prendre à droite la D335

NATURE DU TERRAIN

Terre

Revêtement dur (goudron, ciment, plancher)

RÉFÉRENCES TOPO GUIDES ET CARTOGRAPHIQUES

Références cartographiques :

Carte IGN TOP 25 - 2047 OT Saint-Girons - Couserans Carte IGN - 1946 SB - Saint Gaudens / Salies du Salat Carte IGN - 2046 SB - Le Mas d'Azil / Ste Croix Volvestre

PÉRIODE D'OUVERTURE

Toute l'année.

CONTACT

Téléphone : 05 61 96 26 60

Email : contact@tourisme-couserans-pyrenees.com

Facebook : <https://www.facebook.com/TourismeCouseransPyrenees/>

COMPLÉMENTS D'ACCUEIL

Vous êtes au cœur du Parc Naturel des Pyrénées Ariégeoises.

Nous vous encourageons à adopter un comportement responsable dans ce milieu fragile et partagé.

- Rester sur les sentiers et emporter ses déchets.
- Observer la flore sans la cueillir.
- Rester discret, pour les animaux sauvages.



Mise à jour le 01/04/25 par Office de tourisme Couserans Pyrénées et généré par www.cirkwi.com

- Dans les zones d'estive, penser à refermer les clôtures et barrières. Ne pas approcher ni nourrir les animaux. Si un Patou (chien de protection des troupeaux) s'approche de vous, écartez-vous lentement et calmement. Pas de grands gestes ni de cris, même s'il aboie, car il vous considérerait comme une menace. S'il vous suit, ignorez-le.
- La baignade dans les lacs est déconseillée. La crème solaire (même bio !) et autres cosmétiques sont source de pollution dans ce milieu fragile.
- Le bivouac est autorisé, mais seulement entre 19h et 9h, et à plus d'une heure de marche d'un parking.
- En période de sécheresse tout feu est interdit. Dans les autres cas, les feux sont autorisés seulement à plus de 200m d'une forêt. Préférer les réchauds aux foyers naturels.
- En cas de rencontre, très peu probable, avec un ours (qui cherche à tout prix à nous éviter) : manifestez-vous calmement, éloignez-vous progressivement, et ne courez pas.

1

09230 BAGERT

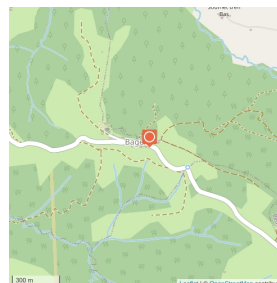
Aires de Pique-Nique, Autres



Table d'orientation et aire de pique-nique de Bagert

Magnifique point de vue sur les Pyrénées, mais aussi sur les plaines de la Garonne.

Table de pique nique, mais pas d'ombre, donc en été privilégiez les soirées pour profiter du couché de soleil sur la chaîne. départ de randonnée



CONTACT

Email : bagert.cne@wanadoo.fr

PÉRIODE D'OUVERTURE

Toute l'année.

2

990 Chemin de Soulagnet Hameau de Soulagnet - 09160
BETCHAT - Altitude : 300m

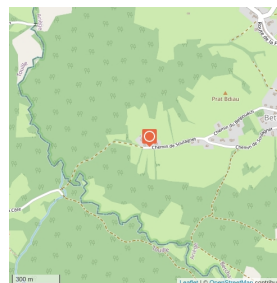
Autres, Activités Sportives, Activités
Familiales



Parcours des portes du Couserans

Aux confins du Couserans et du Comminges, en Piémont Ariègeois, les Parcours des Portes du Couserans offrent la possibilité, à tout public, de se détendre, s'amuser et/ou s'entraîner autour de nombreuses activités avec un arc et des flèches.

Pour toutes les personnes Licenciées et débutantes, merci d'appeler pour réserver votre activité sur 2h, Une demi-journée ou une journée. Seule, entre ami(e)s et/ou en famille.



PÉRIODE D'OUVERTURE

Du 15/03 au 15/11
tous les jours de 9h à 12h et de 14h à 20h.

CONTACT

Téléphone :

06 07 56 39 36

561665385

Email : contact@parcoursdesportesducouserans.eu

Site web : <https://www.parcoursdesportesducouserans.eu>

Facebook : <https://www.facebook.com/PASCLAU>

