

### O.T d'Arêches-Beaufort

Tél. : +33 (0)4 79 38 15 33  
ou +33 (0)4 79 38 37 57  
info@areches-beaufort.com  
www.areches-beaufort.com

### O.T des Saisies

Tél. : +33 (0)4 79 38 90 30  
info@lessaisies.com  
www.lessaisies.com

### • B.I. touristique d'Hauteluce

Tél. : +33 (0)4 79 38 21 64  
tourisme@mairie-hauteluce.fr  
www.hauteluce.com

### Maison du Tourisme du Pays d'Albertville

Tél. : +33 (0)4 79 32 04 22  
tourisme@pays-albertville.com  
www.pays-albertville.com

### • B.I touristique d'Ugine

Tél. : +33 (0)4 79 37 56 33

### O.T du Val d'Arly

sentiers@valdarly-montblanc.com  
www.valdarly-montblanc.com

### • B.I. de Crest Voland / Cohennoz

Tél. : +33 (0)4 79 31 62 57

### • B.I. de Flumet / Saint Nicolas la Chapelle

Tél. : +33 (0)4 79 31 61 08

### • B.I. de La Giettaz en Aravis

Tél. : +33 (0)4 79 31 91 90

### • B.I. de Notre Dame de Bellecombe

Tél. : +33 (0)4 79 31 61 40

# Navettes gratuites



## Les Navettes nature

6 Juillet  
au 1er septembre  
2024

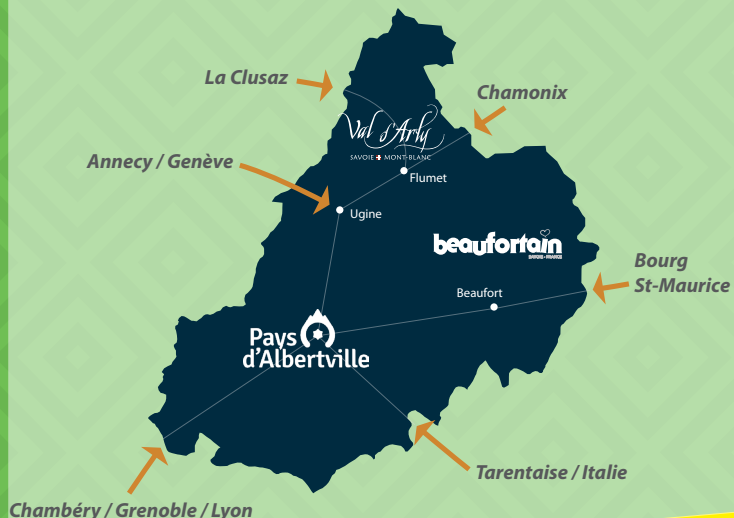


### COMMENT VENIR ?



Lignes ferroviaires :

Chambéry / Albertville ⌚ 45 minutes  
Grenoble / Albertville ⌚ 1h20 minutes



Numéro d'astreinte  
06 27 61 95 96

Cet été, laissez la voiture  
et prenez le bus  
à la découverte de nos montagnes



TOUTES LES INFORMATIONS MOBILITÉ ARLYSÈRE  
www.tra-mobilite.com

# Les Navettes nature

- N01 BEAUFORT - ARÈCHES - SAINT-GUERIN
- N02 BEAUFORT - HAUTELUCE - LES SAISIES
- N03 BISANNE 1500 - LES SAISIES
- N04 VILLAGES DU VAL D'ARLY - LES SAISIES
- N05 FLUMET - COL DES ARAVIS
- N21 ALBERTVILLE - BEAUFORT - ARÈCHES
- N22 ALBERTVILLE - LES SAISIES
- N25 ALBERTVILLE - FLUMET

- ◆ Départ/Arrivée du bus
- Principaux arrêts bus



Toutes les navettes circulant dans le Beaufortain et le Val d'Arly sont équipées pour transporter les VTT. Les chiens tenus en laisse sont acceptés.  
 Alors économisez votre voiture et prenez le bus,  
**LA NATURE VOUS LE RENDRA !**

## Simplifiez-vous la montagne, prenez les " Navettes Nature "


Les navettes sont accessibles aux personnes et aux groupes constitués dans la limite des places disponibles.

Elles sont généralement avec des correspondances. Soyez attentifs aux horaires des autres lignes dont vous pourriez avoir besoin !

Les horaires mentionnés peuvent être approximatifs selon la circulation. Présentez-vous à l'arrêt quelques minutes avant l'horaire indiqué et prenez garde à bien organiser vos activités (durées de visites, temps de marche, etc.) en fonction des retours de navettes. En pleine saison, évitez les dernières navettes de la journée afin de limiter les risques de places insuffisantes au sein des véhicules (*notamment pour les groupes constitués*).

**En cas de difficultés, contactez nos services au n° d'astreinte  
06 27 61 95 96**

**Les VTT et vélos sont SOUS LA SEULE RESPONSABILITÉ DES UTILISATEURS** qui devront en assurer le chargement et s'assurer que leur **RESPONSABILITÉ CIVILE EST À JOUR.**

 Plusieurs remontées mécaniques fonctionnent l'été pour un accès aisé au sommet des stations, pour dévaler les pistes et itinéraires VTT, pour randonner en montagne ou flâner dans les alpages.

*(Horaires d'ouverture et tarifs disponibles dans les Offices de Tourisme)*



## DÉCOUVREZ TOUTES LES OFFRES DE MOBILITÉ ARLYSÈRE

- covoiturage,
- autopartage,
- location de VAE,
- véloroute V62,
- réseau de bus urbain...

sur [www.tra-mobilite.com](http://www.tra-mobilite.com)  
et au Point Info bus,  
place de la Gare à Albertville  
04 79 89 77 32

## TOUT AU LONG DE L'ANNÉE, LES LIGNES ALTI

- la ligne Alti 21  
ALBERTVILLE - BEAUFORT - ARÈCHES
- la ligne Alti 22  
ALBERTVILLE - HAUTELUCE - LES SAISIES
- la ligne Alti 23  
ALBERTVILLE - NOTRE-DAME-DE-BELLECOMBE  
via Ugine, Cohennoz, Crest-Voland,  
Notre Dame de Bellecombe
- la ligne Alti 24  
ALBERTVILLE - LA GIETTAZ via Ugine,  
Flumet, Saint Nicolas la Chapelle.

Plus d'info  
sur [www.tra-mobilite.com](http://www.tra-mobilite.com)

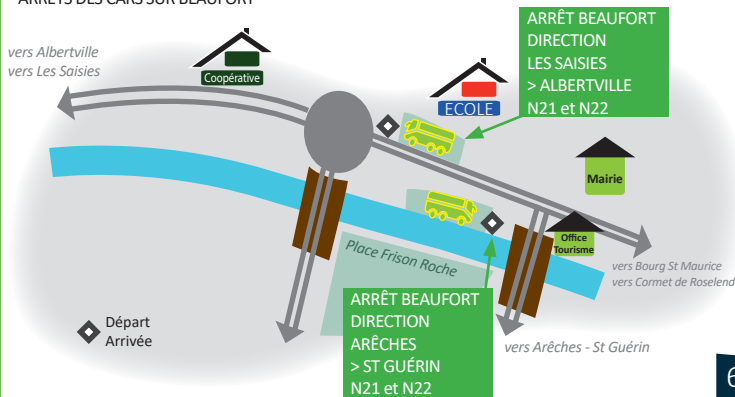
## N25 ALBERTVILLE - FLUMET

<b>ALBERTVILLE - Gare routière</b>	<b>08:30</b>	<b>17:35</b>
Albertville - Hôtel de Ville	08:35	17:40
Ugine - Gare routière	08:50	17:55
Saint-Nicolas La Chapelle Station-service	09:05	18:10
<b>FLUMET - Office de Tourisme</b>	<b>09:10</b>	<b>18:15</b>
<b>FLUMET - Office de Tourisme</b>	<b>09:25</b>	<b>18:30</b>
Saint-Nicolas La Chapelle Station-service	09:30	18:35
Ugine - Gare routière	09:45	18:50
Albertville - Hôtel de Ville	10:00	19:05
<b>ALBERTVILLE - Gare routière</b>	<b>10:05</b>	<b>19:10</b>

## N21 ALBERTVILLE - BEAUFORT - ARÈCHES

<b>ALBERTVILLE - Gare routière</b>	<b>08:20</b>	<b>10:00</b>	<b>13:00</b>	<b>14:30</b>	<b>17:30</b>	<b>19:20</b>
Albertville - Hôtel de Ville	08:25	10:05	13:05	14:35	17:35	19:25
Venthon	08:31	10:11	13:11	14:41	17:41	19:31
Queige	08:39	10:19	13:19	14:49	17:49	19:39
Villard-sur-Doron	08:48	10:28	13:28	14:58	17:58	19:48
Manant	08:49	10:29	13:29	14:59	17:59	19:49
<b>BEAUFORT</b>	<b>08:51</b>	<b>10:31</b>	<b>13:31</b>	<b>15:01</b>	<b>18:01</b>	<b>19:51</b>
<b>ARÈCHES - Place Capitaine Bulle</b>	-	-	13:38	18:10	20:00	-
<b>ARÈCHES - Place Capitaine Bulle</b>	07:30	10:30	16:35	-	-	-
<b>BEAUFORT</b>	<b>07:39</b>	<b>10:39</b>	<b>13:30</b>	<b>16:44</b>	<b>18:46</b>	-
Manant	07:41	10:41	13:32	16:46	18:48	-
Villard-sur-Doron	07:42	10:42	13:33	16:47	18:49	-
Queige	07:51	10:51	13:42	16:56	18:58	-
Venthon	07:59	10:59	13:50	17:04	19:06	-
Albertville - Hôtel de Ville	08:05	11:05	13:56	17:10	19:12	-
<b>ALBERTVILLE - Gare routière</b>	<b>08:10</b>	<b>11:10</b>	<b>14:01</b>	<b>17:15</b>	<b>19:17</b>	-

### ARRÊTS DES CARS SUR BEAUFORT



## N22 ALBERTVILLE - LES SAISIÉS

<b>ALBERTVILLE - Gare routière</b>	<b>08:50</b>	<b>16:45</b>
Albertville - Hôtel de Ville	08:55	16:50
Queige	09:10	17:05
Hauteluze - Le Praz	09:30	17:25
Hauteluze - Village	09:33	17:28
Hauteluze - Les Pémons	09:35	17:30
Hauteluze - Nantailly	09:37	17:32
Hauteluze - Les Carrêts	09:40	17:35
Les Saisiés - Bellambra	09:42	17:37
Les Saisiés - Centre Station	09:48	17:43
<b>LES SAISIÉS - Le Signal</b>	<b>09:50</b>	<b>17:45</b>
<b>LES SAISIÉS - Le Signal</b>	<b>10:00</b>	<b>18:00</b>
Les Saisiés - Centre Station	10:02	18:02
Les Saisiés - Bellambra	10:06	18:06
Hauteluze - Les Carrêts	10:08	18:08
Hauteluze - Nantailly	10:10	18:10
Hauteluze - Les Pémons	10:15	18:15
Hauteluze - Village	10:17	18:17
Hauteluze - Le Praz	10:20	18:20
Queige	10:45	18:45
Albertville - Hôtel de Ville	11:03	19:03
<b>ALBERTVILLE - Gare routière</b>	<b>11:05</b>	<b>19:05</b>

Les Navettes Nature sont GRATUITES  
et fonctionnent 7/7 jours  
du 6 juillet au 1<sup>er</sup> septembre 2024  
Votre chien, tenu en laisse  
est admis à bord



## N01 BEAUFORT - ARÈCHES - SAINT-GUÉRIN

<b>BEAUFORT</b>	<b>08:00</b>	<b>09:05</b>	<b>10:15</b>	-	<b>13:35</b>	<b>15:00</b>	-	<b>17:00</b>	-
Arèches Place Capitaine Bulle	8:15	09:20	10:30	11:15	13:50	15:15	15:45	16:15	17:15 17:45
Arèches Camping des Amis	8:25	09:35	10:40	11:25	14:05	15:25	15:55	16:25	17:25 17:55
<b>SAINT-GUÉRIN</b>	<b>08:30</b>	<b>09:40</b>	<b>10:45</b>	<b>11:30</b>	<b>14:10</b>	<b>15:30</b>	<b>16:00</b>	<b>16:30</b>	<b>17:30 18:00</b>
<b>SAINT-GUÉRIN</b>	<b>08:30</b>	<b>09:50</b>	<b>10:45</b>	<b>11:30</b>	<b>14:30</b>	<b>15:30</b>	<b>16:00</b>	<b>16:30</b>	<b>17:30 18:00</b>
Arèches Camping des Amis	8:35	09:55	10:50	11:35	14:35	15:35	16:05	16:35	17:35 18:05
Arèches Place Capitaine Bulle	8:40	10:00	11:00	11:45	14:45	15:45	16:15	16:45	17:45 18:15
<b>BEAUFORT</b>	<b>08:50</b>	<b>10:15</b>	-	<b>12:00</b>	<b>15:00</b>	-	-	<b>17:00</b>	- <b>18:30</b>

## N02 BEAUFORT - HAUTELUCE - LES SAISIÉS

<b>BEAUFORT</b>	<b>09:10</b>		<b>11:15</b>		<b>13:40</b>		<b>15:50</b>		<b>18:20</b>
Hauteluce - Village	09:30	10:20	11:35	12:30	14:00	14:40	16:10	16:40	18:40
Les Pémons	09:35	10:25	11:40	12:35	14:05	14:45	16:15	16:45	18:45
Les Carrets	09:40	10:30	11:45	12:40	14:10	14:50	16:20	16:50	18:50
Les Saisiés OT	09:43	10:33	11:48	12:43	14:13	14:53	16:23	16:53	18:53
<b>LES SAISIÉS Le Signal</b>	<b>09:48</b>	<b>10:45</b>	<b>11:53</b>	<b>12:48</b>	<b>14:18</b>	<b>14:58</b>	<b>16:28</b>	<b>16:58</b>	<b>18:58</b>
<b>LES SAISIÉS Le Signal</b>	<b>09:55</b>	<b>10:46</b>	<b>12:05</b>	<b>12:45</b>	<b>14:15</b>	<b>15:10</b>	<b>16:15</b>	<b>17:10</b>	
Les Saisiés OT	09:57	10:48	12:07	12:47	14:17	15:12	16:17	17:12	
Les Carrets	09:59	10:50	12:09	12:49	14:19	15:14	16:19	17:14	
Les Pémons	10:07	10:58	12:17	12:57	14:27	15:22	16:27	17:22	
Hauteluce - Village	10:18	11:09	12:28	13:08	14:38	15:33	16:38	17:33	
<b>BEAUFORT</b>		<b>11:29</b>		<b>13:28</b>		<b>15:53</b>		<b>17:53</b>	


## N03 LES SAISIÉS - BISANNE 1500

<b>LES SAISIÉS Le Signal</b>	<b>10:00</b>	<b>10:45</b>	<b>11:25</b>	<b>12:05</b>	<b>14:30</b>	<b>15:05</b>	<b>17:05</b>	<b>17:55</b>	<b>19:10</b>
Les Saisiés - OT	10:02	10:47	11:27	12:07	14:32	15:07	17:07	17:57	19:12
Hauteluce - Les Carrêts	10:04	10:49	11:29	12:09	14:34	15:09	17:09	17:59	19:14
Belembra	10:07	10:52	11:32	12:12	14:37	15:12	17:12	18:02	19:17
Hameau du Beaufortain	10:09	10:54	11:34	12:14	14:39	15:14	17:14	18:04	19:19
Plan du Pré	10:11	10:56	11:36	12:16	14:41	15:16	17:16	18:06	19:21
Bisanne 1500 - Les Rosières	10:17	11:02	11:42	12:22	14:47	15:22	17:22	18:12	19:23
<b>BISANNE 1500 - Le Planay</b>	<b>10:18</b>	<b>11:05</b>	<b>11:45</b>	<b>12:23</b>	<b>14:48</b>	<b>15:25</b>	<b>17:25</b>	<b>18:15</b>	<b>19:25</b>
<b>BISANNE 1500 - Le Planay</b>	<b>09:35</b>	<b>10:20</b>	<b>11:05</b>	<b>11:45</b>	<b>12:25</b>	<b>13:55</b>	<b>14:50</b>	<b>15:25</b>	<b>17:25</b>
Bisanne 1500 - Les Rosières	09:37	10:22	11:07	11:47	12:27	13:57	14:52	15:27	17:27
Plan du Pré	09:42	10:27	11:12	11:52	12:32	14:02	14:57	15:32	17:32
Hameau du Beaufortain	09:43	10:28	11:13	11:53	12:33	14:03	14:58	15:33	17:33
Belembra	09:45	10:30	11:15	11:55	12:35	14:05	15:00	15:35	17:35
Hauteluce - Les Carrêts	09:47	10:32	11:17	11:57	12:37	14:07	15:02	15:37	17:37
Les Saisiés - OT	09:50	10:35	11:20	12:00	12:40	14:10	15:05	15:40	17:40
<b>LES SAISIÉS Le Signal</b>	<b>09:55</b>	<b>10:38</b>	<b>11:25</b>	<b>12:05</b>	<b>12:43</b>	<b>14:15</b>	<b>15:08</b>	<b>15:45</b>	<b>17:45</b>

## BEAUFORTAIN | PAYS D'ALBERTVILLE | VAL D'ARLY



UNE APPLICATION DE GÉOUIDAGE  
POUR VOS RANDONNÉES, TRAILS, SORTIES VTT ET CYCLO



## N04 VILLAGES DU VAL D'ARLY - LES SAISIÉS

<b>SAINT NICOLAS LA CHAPELLE (départ)</b>	<b>09:34</b>	<b>12:05</b>	<b>14:31</b>	<b>16:57</b>	<b>19:23</b>
Flumet Office de tourisme (arrivée)	09:39	12:10	14:36	17:02	19:28
Flumet Office de tourisme (départ)	09:46	12:17	14:43	17:09	19:35
Notre Dame de Bellecombe - Eglise	09:53	12:24	14:50	17:16	19:42
Crest Voland - Mairie	10:01	12:32	14:58	17:24	19:50
Crest Voland - Croix des Ayes	10:08	12:39	15:05	17:31	
Crest Voland - Arpelières	10:10	12:41	15:07	17:33	
<b>LES SAISIÉS - Le Signal</b>	<b>10:18</b>	<b>12:49</b>	<b>15:15</b>	<b>17:41</b>	
<b>LES SAISIÉS Le Signal</b>	<b>10:23</b>	<b>12:54</b>	<b>15:20</b>	<b>17:46</b>	
Crest Voland - Arpelières	10:30	13:01	15:27	17:53	
Crest Voland - Croix des Ayes	10:32	13:03	15:29	17:55	
Crest Voland - Mairie	08:13	10:39	13:10	15:36	18:02
Notre Dame de Bellecombe - Eglise	08:20	10:51	13:17	15:43	18:09
Flumet Pizzeria / Parking de la Poste (arrivée)	08:28	10:59	13:25	15:51	18:17
Flumet Pizzeria / Parking de la Poste (départ)	08:35	11:06	13:32	15:58	18:24
<b>SAINT NICOLAS LA CHAPELLE (arrivée)</b>	<b>08:40</b>	<b>11:11</b>	<b>13:37</b>	<b>16:03</b>	<b>18:29</b>

## N05 FLUMET - COL DES ARAVIS

<b>FLUMET LES EVETTES</b>	<b>08:20</b>	<b>10:51</b>	<b>13:17</b>	<b>15:43</b>	<b>18:09</b>
Flumet Office de tourisme (arrivée)	08:28	10:59	13:25	15:51	18:17
Flumet Office de tourisme (départ)	08:35	11:06	13:32	15:58	18:24
La Gieltaz Village (en face du cimetière)	08:50	11:21	13:47	16:13	18:39
<b>COL DES ARAVIS</b>	<b>09:07</b>	<b>11:38</b>	<b>14:04</b>	<b>16:30</b>	<b>18:56</b>
<b>COL DES ARAVIS</b>	<b>09:07</b>	<b>11:38</b>	<b>14:04</b>	<b>16:30</b>	<b>18:56</b>
La Gieltaz Village (parking salle polyvalente)	09:24	11:55	14:21	16:47	19:13
Flumet Pizzeria / Parking de la Poste (arrivée)	09:39	12:10	14:36	17:02	19:28
Flumet Pizzeria / Parking de la Poste (départ)	09:46	12:17	14:43	17:09	19:35
<b>FLUMET LES EVETTES</b>	<b>09:54</b>	<b>12:25</b>	<b>14:51</b>	<b>17:17</b>	<b>19:43</b>

EN MONTAGNE COMME CHEZ VOUS,  
ADOPTÉZ LES BONNES PRATIQUES



LA MONTAGNE... RESPECT !

Soyez attentifs à ne pas déranger celles et ceux qui travaillent. Gardez vos distances avec les animaux, restez sur les sentiers, n'amenez pas votre chien ou tenez-le en laisse selon la réglementation du lieu. Préservez la nature et emportez vos déchets.

## Envie de rafraîchissements ?

● **Le plan d'eau de l'Arrondine à Flumet**  
 ● baignable  
 - arrêt Pizzeria / Parking de la Poste -  
 Accessible depuis Albertville et Ugine via la **N20**, depuis Les Saisies, Crest Voland ou ND de Bellecombe via la **N04**, ou depuis la Gieltaz via la **N05**.

● **Le lac de Saint-Guérin à Arêches**  
 ● non baignable  
 - arrêt Saint-Guérin -  
 Accessible depuis Albertville, via les lignes **N21** et **N01**, depuis Hauteluce et les Saisies via les lignes **N02** et **N01**, ou depuis Beaufort et Arêches via la **N01**.

● **Le plan d'eau du Lachat**  
 ● non baignable  
 -arrêt Croix des Ayes, puis 15 minutes de marche -  
 Accessible depuis Les Saisies, Flumet, ND-de-Bellecombe et Crest-Voland via la ligne **N04**.



Plan d'eau de l'Arrondine à Flumet



Plan d'eau du Lachat



VTT en Beaufortain

## Envie de rouler à VTT ?

● **Le Mont Vorès, depuis ND-de-Bellecombe**  
 - arrêt ND-de-Bellecombe – Eglise, puis suivre la route jusqu'au Planay  
 Accessible depuis Les Saisies, Flumet, Crest-Voland, Saint-Nicolas-la-Chapelle via la ligne **N04**.

● **La Bikette, depuis Les Saisies**  
 - arrêt Centre station, puis télésiège du Mont Bisanne ou accessible à la pédale -  
 Accessible depuis Albertville et Hauteluce via la **N22**, depuis Hauteluce, Beaufort et Arêches via la **N02**, depuis Flumet, ND-de-Bellecombe et Crest-Voland via la **N04**.

● **Plan Villard, depuis Arêches**  
 -arrêt Arêches  
 Accessible depuis Albertville, via les lignes **N21** et **N01**, depuis Hauteluce et les Saisies via les lignes **N02** et **N01**, via Beaufort via la **N01**.



VTT en Beaufortain

Retrouvez les activités phares et les producteurs du Beaufortain, du Val d'Arly et du Pays d'Albertville dans les cartes des **Incontournables** et des **Producteurs**, disponibles gratuitement dans les offices du tourisme et points d'informations d'Arlysière.



## Envie de découverte ?

● **L'espace muséu de la Coopérative du Val d'Arly à Flumet**  
 - arrêt Flumet les Evettes, puis 15 minutes de marche -  
 Accessible depuis Albertville via la ligne **N20** puis **N05**, depuis Les Saisies, Crest Voland ou ND de Bellecombe via la **N04** puis **N05**, ou depuis Flumet et la Gieltaz via la **N05**.

● **L'écomusée d'Hauteluce**  
 - arrêt Hauteluce – Village -  
 Accessible depuis Albertville et les Saisies via la **N22**, Les Saisies et Beaufort via la **N02**.



L'espace muséu de la Coopérative du Val d'Arly



Balcon sur le Mont-Blanc

## Envie de panoramas ?

● **Balcon sur le Mont Blanc, aux Saisies**  
 - arrêt Centre station ou le Signal, puis télésiège du Chard du Beurre ou accessible à pied -  
 Accessible depuis Albertville et Hauteluce via la **N22**, depuis Hauteluce, Beaufort et Arêches via la **N02**, depuis Flumet, ND-de-Bellecombe et Crest-Voland via la **N04**.

● **Le Mont Lachat, à Crest-Voland**  
 - arrêt Croix des Ayes, puis 15 minutes de marche -  
 Accessible depuis Les Saisies, Flumet, ND-de-Bellecombe et Crest-Voland via la ligne **N04**, via la **N02**.

Marché de Beaufort : mercredis matin (N21 ou N02)  
 Marché d'Albertville : jeudis et samedis matin (N21 ou N22)  
 Marché de Queige : Vendredis en fin de journée (N21)