

AIZAC

Du Col à Rouyon

Histoire locale

Infos

Niveau : Difficile
 Durée : 3h30
 Distance : 9,6 km
 Dénivelé : 580 m

VARIANTE

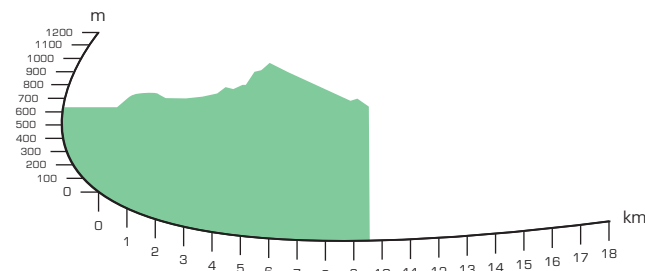
Niveau : Moyen
 Durée : 1h00
 Distance : 2,8 km

01

Balissage :
jaune et blanc



Château du Roux



DESCRIPTION DU CIRCUIT

Au départ de la commune, un sentier thématique a été mis en place en partenariat avec l'ONF et le PNR des Monts d'Ardèche pour découvrir "Le chemin des coupes d'Aizac". Pour tous renseignements : Mairie d'AIZAC ou Office de Tourisme Inter-communal, visite libre, TOPO GUIDE Autour du Volcan d'Aizac : tarif 3,00 €.



AIZAC > Départ du panneau "INFO RANDO", place du village.

Depuis le col d'Aizac, faire quelques pas sur la D254 en direction de Burzet et de Labastide sur Besorgues, puis prendre la petite ruelle qui monte sur la droite en direction du Coulet.

LE COULET 680 m Suivre



Le coulet, du mot occitan còl {col} : "col" (de montagne) auquel s'ajoute le diminutif et pour désigner un coulet {coulé} : "Petit col".

Suivez le sentier dans les châtaigniers pour atteindre le village du Roux. Contournez le château (grande bâtisse carrée) et empruntez le chemin puis la piste dans les châtaigniers jusqu'au bout au niveau d'une grange. De là, le paysage s'ouvre sur le cratère du volcan d'Aizac, la vallée de la Volane et le village d'Antraigues.

Montez le sentier à flanc de montagne jusqu'à la piste.

L'HUGUENOT 820 m Suivre



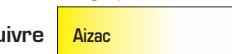
Montez la piste jusqu'au Col et récupérez le sentier qui grimpe dans la lande à genêts. Au poteau les Pargeades, vous avez la possibilité de prolonger la balade d'une heure (voir variante).

LES PARGEADES 920 m .. Suivre



Descendez le sentier (descente rapide jusqu'au ruisseau !), passez sous la falaise et continuez jusqu'au hameau de Chastagnier Farde. Traversez le village par la route.


CHASTAGNIER GOURD 700 m Suivre



Le chastanhièr (chastagné), en occitan, est bien sûr "le châtaignier". L'adjectif occitan gourd (gour) signifie "gros bien nourri".

Traversez le village où vous pourrez admirer le four à pain puis, 50 m environ après le ruisseau suivez le sentier à gauche qui traverse les châtaigneraies. Passez devant la croix en bois des Ayres et rejoignez le Coulet.

LE COULET 680 m Suivre



Par le même chemin, rejoignez le point de départ.

VARIANTE

LES PARGEADES 920 m .. Suivre



Suivez le sentier à flanc de montagne jusqu'à la piste. Très belle perspective sur la vallée de la Besorgues et sur le village de Labastide-sur-Besorgues.

FAUX-FAY 1160 m Suivre



Superbe panorama sur les montagnes de Hautes-Cévennes et par temps clair possibilité d'apercevoir le Mont Ventoux et la chaîne des Alpes. Suivez la piste jusqu'au bout, puis descendez le sentier à flanc de montagne. Vue sur la vallée de la Volane.

Vous revenez à l'embranchement les Pargeades. Suivez les indications de la boucle normale depuis ce point.

photos : Jérémy Fabre, Mairie d'Aizac



Sommet du Rouyon

Coupe d'Aizac



Mairie
Le Village

RENSEIGNEMENTS :
Tél. 04 75 38 72 76
mairie.aizac@inforoutes-ardeche.fr