

part of outdooractive

Activité

Distance → 13,2 km

Durée ⌚ 4:40 h.

Niveau physique ●●●●●

Technicité ●●●●●

Altitude

Dénivelle ▲ 613 m


Dénivelle ▼ 613 m

Difficulté

Moyen

1#689 m

1#316 m



TOP de La Faucille (1323 m) au sommet du Colomby de ...



Randonnée

Photo de couverture: panorama vers l'Est, la plaine gessienne et le lac Léman. (depuis le pylône du Colomby de Gex)
 Crédit : Anne-Marie Barbe, Pays de Gex et sa Station Monts Jura
 © IGN Données cartographiques: Cartographie d'Outdooractive; OpenStreetMap (www.openstreetmap.org)

Anne-Marie Barbe

Mise à jour : 12.08.2023

Nom affiché **Pays de Gex et sa Station Monts Jura**

le chalet du Crozat et le sommet du Grand Montrond.
 Crédit : Anne-Marie Barbe, Pays de Gex et sa Station Monts Jura



au Grand Montrond
 Crédit : Anne-Marie Barbe, Pays de Gex et sa Station Monts Jura

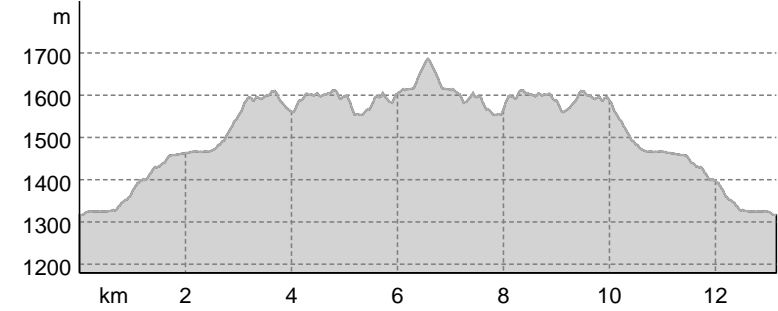


Route de la Marechaude, dans cette courbe, au panneau, prendre le sentier sur la gauche.
 Crédit : Anne-Marie Barbe, Pays de Gex et sa Station Monts Jura



empruntez la passerelle.
 Crédit : Anne-Marie Barbe, Pays de Gex et sa Station Monts Jura

Profil altimétrique



Du centre de La Faucille (1323 m), découvrez un des plus beaux tronçons sur les crêtes de la Haute Chaîne du Jura.

Le parcours se situe en partie dans la Réserve naturelle, merci de respecter la réglem...

Point de départ de l'activité

LA FAUCILLE 1323 m d'alt

Point d'arrivée de l'activité

Sommet du Colomby de Gex (pylône) 1689 m d'alt.



ici, passez entre le bâtiment de la luge et le petit chalet des caisses.

Crédit : Anne-Marie Barbe, Pays de Gex et sa Station Monts Jura