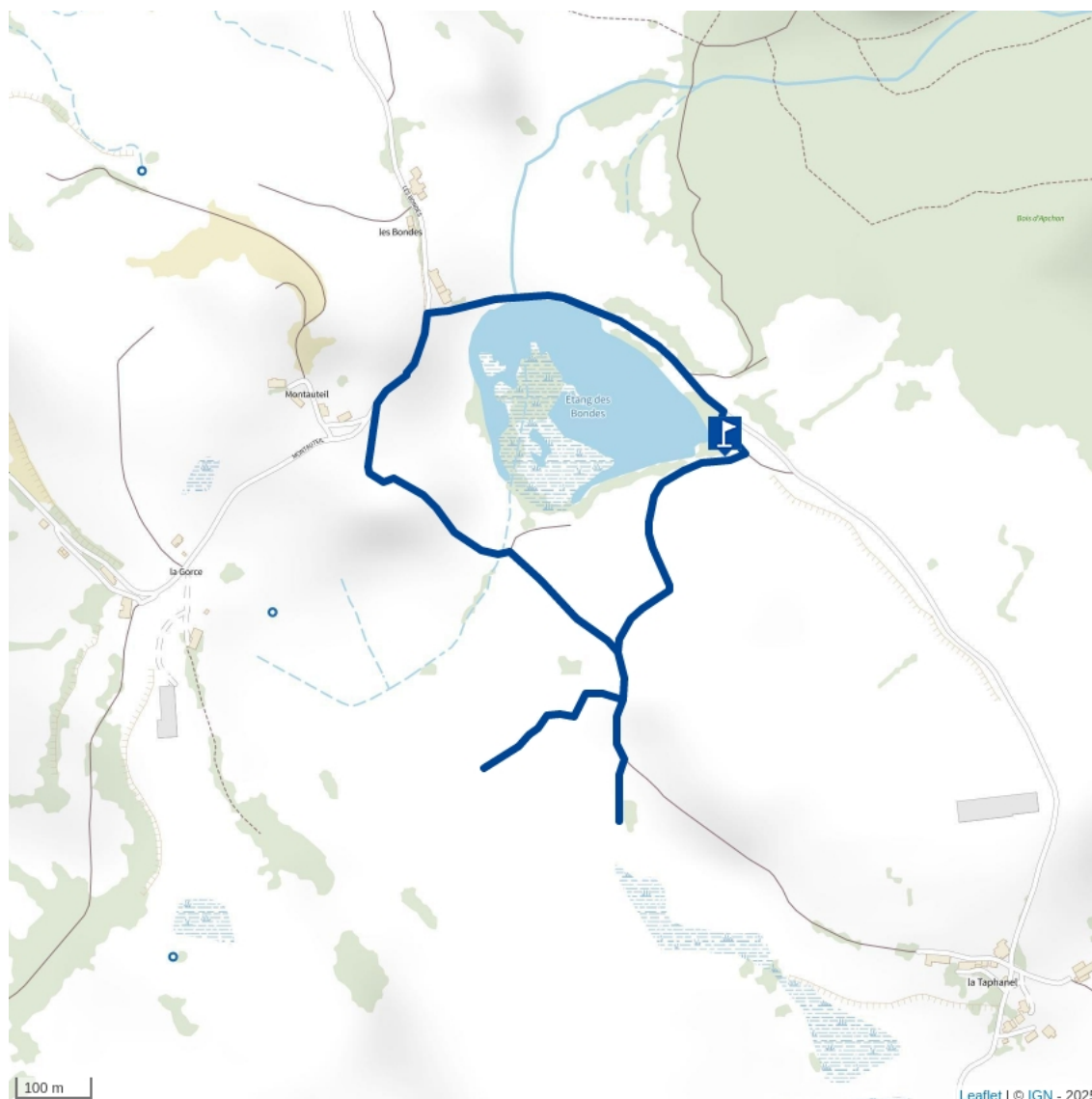


# SENTIER DÉCOUVERTE DE LA TAPHANEL



Riom-ès-Montagnes



- Temps : 1h00
- Distance : 2.4 km
- Dénivelé : 42 m
- Type : Boucle
- Itinéraire balisé
- 

**Balisage :** Bleu

**Périodes**

**d'accessibilité :** Toute l'année. Sous réserve de conditions météo favorables.


**Départ :** Les Bondes

**15400 Riom-ès-Montagnes**


Tél. **04 71 78 07 37**

[touisme@destinationhautcantal.fr](mailto:touisme@destinationhautcantal.fr)


[www.destinationhautcantal.fr](http://www.destinationhautcantal.fr)



Ce sentier de découverte vous explique la formation des tourbières et propose une lecture du paysage marqué par le volcanisme.



## SENTIER DÉCOUVERTE DE LA TAPHANEL Riom-ès-Montagnes



La tourbière de la Taphanel est une zone humide naturelle dont la lente évolution a commencé il y a 15 000 ans environ ; à partir d'une étendue d'eau laissée, dans une dépression, par le retrait des glaces qui recouvraient la région. Aujourd'hui, la partie visible de la tourbière est constituée d'une couverture végétale de mousses (sphaignes) et plantes herbacées qui poussent sur un support organique mal décomposé ; saturé en eau, dont l'accumulation au fil du temps a formé une couche de tourbe de 4 à 7 mètres d'épaisseur.

La tourbière de la Taphanel n'est pas exploitée, mais la tourbe servait autrefois de moyen de chauffage, elle est plus souvent aujourd'hui utilisée dans l'horticulture.

Le départ est donné des Bondes :

- Depuis Riom-ès-Montagnes, prendre la D3 en direction de Murat.
- Tout de suite à la sortie de la ville, prendre à gauche la route de Marchastel, passer derrière la clinique puis prendre la route à droite en épingle à cheveux
- Traverser la Gorce.

### Prendre la route le long de l'étang en observant le point de vue sur les Monts Dore.

- 1 Prendre le chemin à droite en descendant vers l'étang. Passer la première chicane puis continuer le chemin en face. Suivre les clôtures de gauche et prendre à nouveau en face.
- 2 Prendre le sentier sur la droite, passer à nouveau une barrière. Traverser la prairie jusqu'au panneau d'interprétation, et revenir sur vos pas et prendre à droite.
- 3 Revenir sur vos pas et prendre le chemin à gauche pour revenir vers l'étang. Continuer en face jusqu'à la route des Bondes.