




- Traverser la D60  puis à l'intersection. Arriver au hameau "Les Rôtis", le traverser.

❶ **"Les Rôtis"** : la sécheresse des terres sans eau l'été, grillées par le soleil est à l'origine de ce hameau.

- Continuer sur la droite par l'allée des Chênes Rouges (chemin en terre qui devient par la suite goudronné). ❷ Arriver à la D60, tourner à gauche et la suivre sur 50m  puis tourner une nouvelle fois à gauche en direction du bourg.

❸ **"La Beaugendre"** : hameau voisin doit son nom à une histoire cocasse ! Un nommé Beaugéan exploitait jadis une ferme en ce lieu. Le patois local nomma sa femme "la Beaugende". Plus tard un technicien du cadastre, pensant qu'il y avait une erreur, transforma ce "Beaugende" en "Beaugendre", en guise de "beau-fils".

- Prendre Route du Cimetière et au carrefour plus bas, tourner à gauche puis à droite pour rejoindre l'église.

❹ Cette route dite du cimetière, permet une vue panoramique sur le bourg de Poncins, le mont d'Uzore, le Pic de Montverdun, Chalmazel, l'ensemble des monts du Forez.

Commune de Poncins

Poncins, à 6km à l'ouest de Feurs, du latin Poncinus (dérivé du prénom Ponce), est un très vieux village où l'on a retrouvé les traces d'un atelier de silex de l'époque préhistorique (3 à 4 000 ans).

L'église, caractéristique de par ses "abats sons" de son clocher, est citée dans un acte de 984 sous le vocable de Saint-Laurent, traditionnellement fêté lors de la fête patronale du 2^{ème} dimanche d'août. La croix en pierre de Volvic (1869) est située sur l'emplacement de l'ancien cimetière près de l'église.

Chaque année, le 1^{er} samedi de juin, a lieu la foire aux cerises de la Saint Claude. Cette foire date du XIV^{ème} siècle. Ami des Frères Lumière et de Félix Thiollier, le peintre Charles Beauverie vécut à Poncins jusqu'à sa mort en 1923. Il est inhumé au cimetière du village et sa tombe située dans l'angle Nord/Est, marquée d'une palette de peintre. Chantés par Honoré d'Urfé, dans son roman l'Astrée, les bords du Lignon, frais et boisés, attirent pêcheurs, promeneurs, pique-niqueurs et sportifs.

Nom des habitants : les Poncinois, les Poncinoises
www.commune-poncins.fr

Autres circuits présents sur la commune

Pédestres :

Le Vizézy : 9km (Randonnée pédestre dans les Montagnes du Matin)
Les Rôtis : 5km (Randonnée pédestre dans les Montagnes du Matin)



PONCINS

Les Odinet

Au fil de la Loire, 300m

13 km




En plus d'être assez ombragée et facile (peu de dénivelé), cette belle balade fait découvrir la campagne poncinoise et ses richesses patrimoniales. Agréable également en vélo.

30% de sentiers

3^H /  Très facile

Départ : Place du 19 mars 1962 (face à l'église)

Coordonnées GPS : 45.728499, 4.161976



Situation : 15 min de Montrond-les-Bains, 38 min de Saint-Etienne, 1h11 de Lyon

Transport : TIL 303 : Noiretable / Boën / Feurs

Parking : sur place




+60m



Tracé GPX

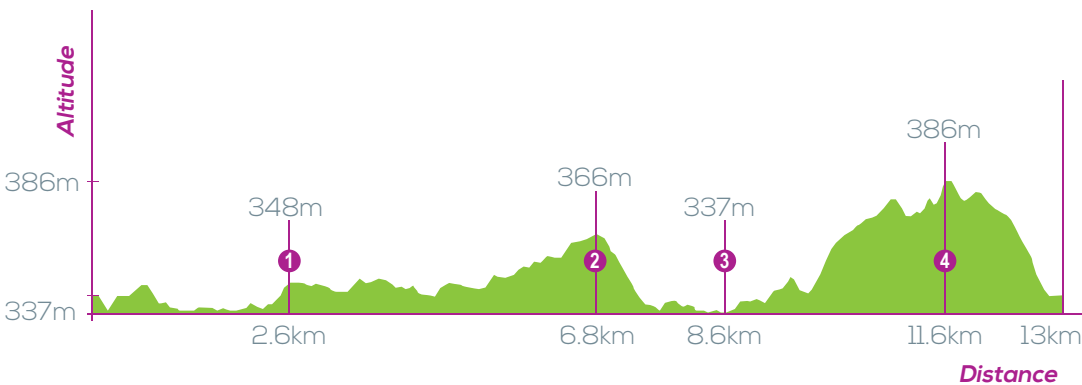
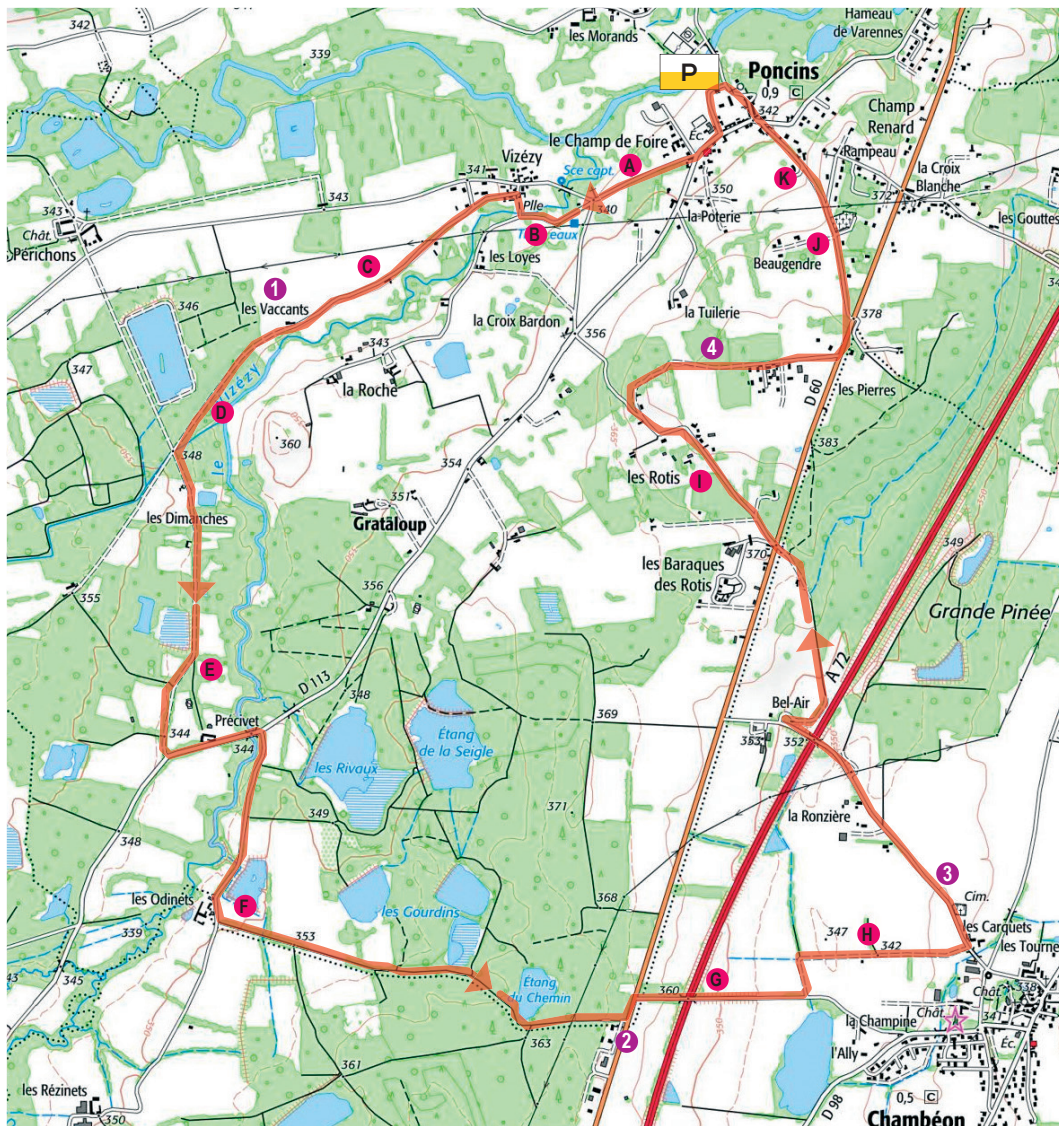
Départ devant l'église.

- Face à elle, prendre à gauche en direction du Lignon sur 50m environ, puis la 1^{ère} route à gauche Rue de l'Ecole. Longer le "Champ de Foire". 

❶ **Le champ de foire** s'anime une fois par an le 1^{er} samedi de juin à l'occasion de la célèbre foire aux cerises de la Saint Claude. Cette foire aux cerises remonte au XIV^{ème} siècle.

- À droite, emprunter la Route de Montverdun en direction du hameau de "Vizézy" pour découvrir la Croix Noire (sur la droite).

❷ **La Croix Noire** est un monolithe granitique de 2 mètres de haut inscrit à l'inventaire supplémentaire des monuments historiques. Cette croix a été érigée en 1348 suite à une épidémie de peste noire. Sur la droite et à proximité se trouve la confluence du Lignon et du Vizézy.



- Suivre tout droit en direction du hameau de la Roche jusqu'à la passerelle.

- À celle-ci, tourner à droite pour l'emprunter et enjamber le Vizézy. Continuer jusqu'à la Place de la passerelle puis continuer sur la gauche et suivre la petite route, Chemin des Dimanches, jusqu'au lieu-dit "Les Vaccants". ①

① La route surplombe alors le Vizézy : ses rives ont inspiré plusieurs peintres régionaux dont Charles Beauverie, Auguste Ravier, Félix Thiollier.

- La route laisse place à un chemin non goudronné très apprécié des randonneurs.

② Il traverse de magnifiques bois ombragés où le promeneur peut rencontrer hérons cendrés, chevreuils, divers gibiers et bien d'autres espèces.

- À l'intersection des quatre chemins, au lieu-dit "Pins Morands", prendre à gauche Chemin des Etangs en direction de la RD113 jusqu'au lieu-dit "Précivet".

③ À cet endroit ont été découverts **les vestiges d'une villa romaine**, dont le nom du propriétaire, un certain Précus, aurait donné le nom actuel au lieu-dit. C'est également là que vécut Félix Thiollier au XIX^{ème} siècle.

- Arriver sur la route de Précivets, tourner à gauche et poursuivre tout droit. Passer sur le pont du Vizézy.



- Prendre à droite, Chemin des Odinets, en longeant le Vizézy. Au carrefour, prendre à gauche le chemin des étangs privés.

④ Ce chemin traverse des **Zones Naturelles d'Intérêt Ecologique Faunistique et Floristique (ZNIEFF)** dans lesquelles on trouve des espèces végétales rares.

- Suivre ce chemin sur près d'1km. Passer sur un petit pont des artérolles du canal du Forez. Rejoindre la D60. La prendre à gauche sur 50m ⚠️ (Ancien tracé de la Voie Bollène). ⑤ Tourner à droite en direction de Chambéon. Passer sur le pont de l'A72.

⑥ Points de vue sur Chambéon, la plaine de Feurs.

- Après le pont, prendre le chemin à gauche (voir à droite l'étang de l'Ally). Arriver sur la voie communale.

⑦ Admirez sur la droite un pigeonnier, un château du village de Chambéon et en face, une ferme typique du Forez bien fleurie à la belle saison.

- Prendre alors à gauche direction Poncins. ⑧ Passer sur le pont de l'A72. Prendre alors à droite par un virage en épi à cheveux, le petit chemin en sable qui longe le bois jusqu'à la D60.