



12

Tour de St Bonnet vert

- ▲ 433m
- ▲ -433m
- 🕒 1h30 à 1h30

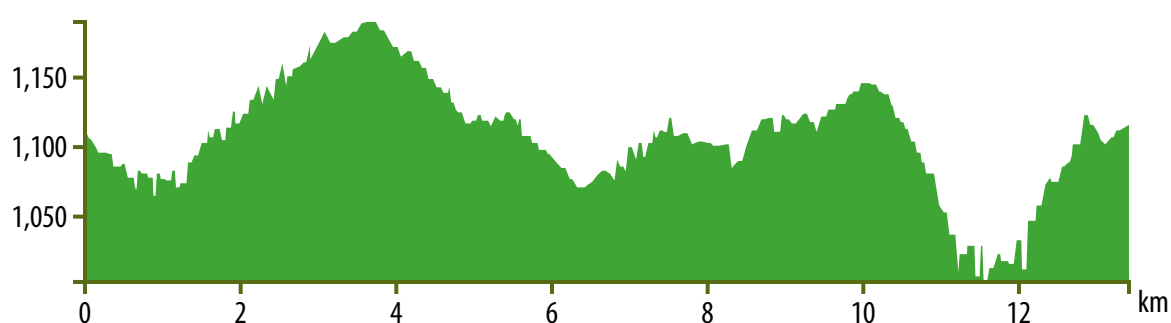
13.4 km

Tour de St Bonnet vert

12

CARACTÉRISTIQUES

Type	Randonnée Trail
📍	13.4km
▲	433m
▲	-433m
🕒	min. 1h30 max. 1h30
Etat	Bon Etat



Ce circuit, un large tour de Saint-Bonnet permet de s'approprier la situation particulière d'une ligne de partage des eaux (atlantique et méditerranée), partant à l'ouest et la source de la St Bonnette (versant atlantique), il rejoint le Fort-du-Pré, lieu de sources naturelles à l'origine la fontaine du pré. Il remonte ensuite sur le suc de Beauvert pour redescendre vers les Effangeas, longer St André et revenir sur St Bonnet versant méditerranéen.

Au travers de notre pratique, il est indispensable de respecter le travail des

agriculteurs, autres exploitants et propriétaires qui nous accueillent sur leurs terrains : Afin que les troupeaux ne s'échappent pas, bien refermer toutes les clôtures électriques et ne pas les endommager !

Également, ne pas déranger les troupeaux, saluez les personnes croisées d'un amical « bonjour », et bien entendu ramenez tous vos déchets ! Ne couper pas les itinéraires à travers les prairies, ne pas non plus picniquer !



DES TERRITOIRES À DÉCOUVRIR EN COURANT ! 100% Trail

+ DE 400 parcours À DÉCOUVRIR À TRAVERS L'EUROPE !

Téléchargez la nouvelle appli et laissez-vous guider sur + de 400 parcours !

- 1 GÉOLOCALISEZ-VOUS
- 2 RETROUVEZ LES PARCOURS
- 3 ENREGISTREZ VOS CHRONOS

Stations de Trail

Application disponible sur App Store & google Play

LOGO SPÉCIFIQUE DES PARCOURS

BALISAGE ATELIERS

EXEMPLE DE PARCOURS N°2 NIVEAU VERT

ATELIER VMA

ATELIER CÔTE

RaidLight









SHARE THE TRAIL RUNNING EXPERIENCE

TEAM RAIDLIGHT

Nathalie MAUCLAIR

www.raidlight.com



-  Base d'accueil
-  Point de départ
-  Point d'arrivée
-  Nature
-  Partenaire
-  Histoire
-  Panorama
-  Infos