

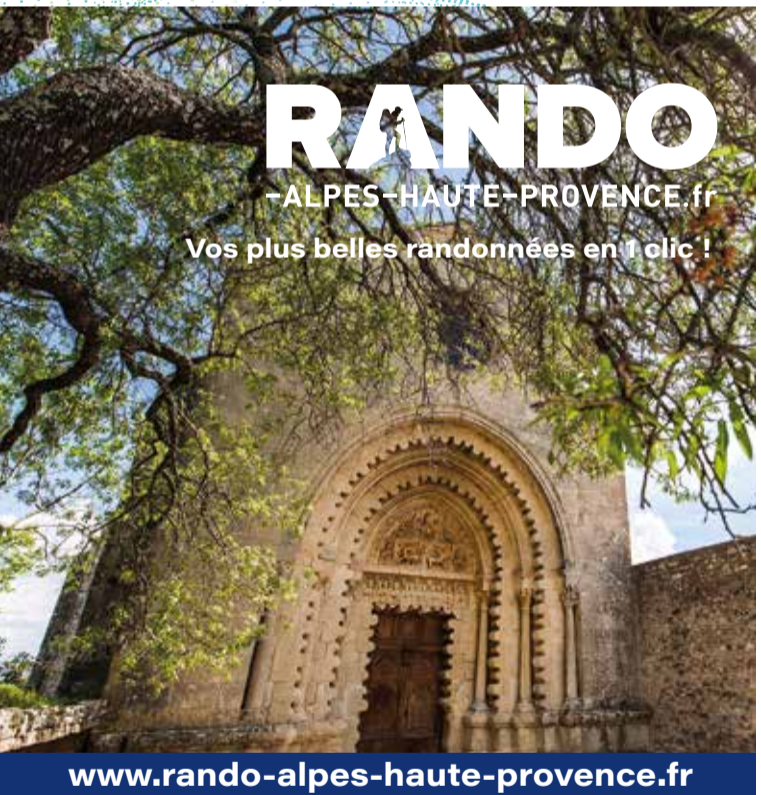
# ALPES DE HAUTE PROVENCE

## Chemin de Saint-Jacques de Compostelle et de Rome GR®653D



**irrésistible**  
ALPES DE HAUTE PROVENCE

www.alpes-haute-provence.com



# RANDO

-ALPES-HAUTE-PROVENCE.fr

Vos plus belles randonnées en 1 clic !

**Agence de Développement des Alpes de Haute Provence**  
www.alpes-haute-provence.com

---

**Association régionale PACA-CORSE des Amis des Chemins de Compostelle et de Rome**  
www.compostelle-paca-corse.info

---

**Comité départemental de la randonnée alpes-haute-provence.ffrandonnee.fr**

Avec le soutien de :

Retrouvez-nous sur :

## Histoire et légende de Saint-Jacques



Jacques était, parmi les douze apôtres, l'un des plus proches du Christ. Il suivit les enseignements de ce dernier avant d'aller, évangéliser l'Espagne. À son retour à Jérusalem, en 44 de notre ère, les romains le décapitèrent pour ses prêches en faveur de la nouvelle religion, faite d'amour et de tolérance. À partir de ce moment, commença la légende. Nüitement dit-on, deux de ses disciples, auraient soustrait le corps du supplicié au bourreau, avant de l'emmener en barque jusqu'en Galice, au nord-ouest de l'Espagne. Là, il aurait été enseveli et avec lui, plus tard, ses deux disciples. Avec, plus tard, ses deux disciples. Avec, plus tard, ses deux disciples.

les invasions et l'insécurité du temps, l'emplacement de la sépulture va être oublié. Et ce, jusqu'en l'an 823 où, dit-on, une étoile descendue miraculeusement au-dessus d'un buisson va permettre de situer puis d'authentifier le corps de l'apôte.

### DÉBUT DU PÈLERINAGE

Une basilique sera élevée sur cet emplacement, marquant le début d'une véritable vénération. Très vite, la nouvelle de cette découverte va faire le tour de la chréténtié, déclenchant un déplacement de foule considérable. Riches ou pauvres, de nombreux pèlerins vont se mettre en chemin, certains depuis le fin fond de l'Europe. Leur nombre ira croissant durant les siècles suivants. Les voies romaines faciliteront ces grands déplacements. Des lieux d'hébergements seront construits par les grands ordres religieux tels Cluny.

### DÉCLIN

Mais, les guerres de religions, la Révolution française, les guerres mondiales puis la fermeture des frontières d'Espagne par Franco, vont diminuer le flot des pèlerins. Le diminuer, mais sans jamais le faire disparaître. (En Espagne, la Saint-Jacques est jour de fête nationale).

### RENOUVEAU

À la réouverture des frontières en 1975, ils ne seront que quelques pèlerins à franchir les Pyrénées. Très vite pourtant, un nombre grandissant de pèlerins va reprendre la route. Quatre tronçons d'itinéraires historiques, axés sur les anciennes voies romaines convergent vers l'Espagne, vont être ouverts à la randonnée et à la pérégrination par la Fédération Française de la Randonnée, et les associations jacquaires. Ces itinéraires, classés GR®, auront pour points de départ : Paris, Vézelay, Le Puy en Velay et Arles.

### RÉOUVERTURE DES ANCIENS CHEMINS

À l'initiative d'associations d'anciens pèlerins, soutenus par la FFR, ces quatre itinéraires gagnent peu à peu nos frontières, où le relais est pris par des associations belges, hollandaises, allemandes, etc... Ces dernières les prolongent vers le cœur de l'Europe. C'est le cas dans notre région où le tronçon, Col du Montgenèvre - Arles, a été ouvert à la pérégrination par l'Association Régionale PACA-Corse des Amis de St Jacques. Soutenue par la FFR, cet itinéraire est classé GR®653 D. Fait important, il était le chaînon manquant entre Rome et Saint-Jacques de Compostelle. Ce tronçon, long de 450 km, traverse les Hautes Alpes, les Alpes de Haute-Provence, la Vaucluse et les Bouches du Rhône.

## Carnet et prix spécial pèlerins

Certains endroits proposent un « prix pèlerins », réservé bien sûr à ceux qui marchent vers Compostelle ou Rome. Il s'agit essentiellement des réductions que consentent certains hébergeurs, hôtels, restaurants, chambres d'hôtes. On vous demandera rarement en France un justificatif, mais il est bon de porter avec soi le « carnet du pèlerin » (crédential), et de le présenter afin de couper court à tout problème éventuel. La plupart du temps, ce prix pélerin concerne le repas, la nuit et le petit déjeuner. En Espagne, ce carnet (voir ci-dessous), permet d'être accueilli, dans les gîtes d'étapes. Les tampons attestent des lieux traversés et font de très beaux souvenirs.



Chapelle Notre Dame de Vie à Lurs

### Le chemin de Saint-Jacques de Compostelle et de Rome, tracé au plus près de la voie Domitienne, reliant Rome à l'Espagne, permet de découvrir de très beaux sites et monuments.

Cette grande artère a vu se croiser, dès les premiers siècles de notre ère et jusqu'à un passé proche, les pèlerins allant à Rome ou à Saint-Jacques de Compostelle. Découvrez les différentes étapes qui vous font traverser le département des Alpes de Haute-Provence en venant de Montgenèvre et en poursuivant vers Arles, en suivant le GR®653D – balisé blanc et rouge.

## Hébergements le long de l'itinéraire

**VENTEROL**

**L'ASPHODÈLE**  
Gîte écologique, gîte d'étape, chambre d'hôtes  
Christophe Ubard, Le Château - 05130 Venterol  
Tél. + 33(6) 64 22 27 85 / + 33 (0)9 51 52 10 11  
www.ecologite-provence.com

- Capacité d'accueil : 8 chambres, 19 lits
- Dates d'ouverture : 1er février au 15 novembre. Réservation indispensable

**LA MÉRIDIENNE**  
Chambre d'hôte  
Hameau le Blanchet, 75 chemin du Villar - 05130 Venterol  
Tél. + 33 (0)4 92 54 18 51  
www.lameridienne.com

- Capacité d'accueil : 5 chambres, 15 lits
- Dates d'ouverture : toute l'année

**HALTE DODO**  
Chambres chez l'habitant, chambre d'hôtes  
Florence et Thierry Charmier  
Les Tourniaries, 15 rue des Valérianes - 05130 Venterol  
Tél. + 33 (0)6 71 59 21 38  
thierry.charmier@wanadoo.fr - https://haltedodo.com

- Capacité d'accueil : 2 chambres, 6 lits
- Dates d'ouverture : toute l'année. Réservation indispensable

**LA MOTTE-DU-CAIRE**

**APPARTEMENT DANS VILLA**  
Chez Paul et Maryse Goitre  
188, Route de Turriers - 04250 La Motte-du-Caire  
Tél. + 33 (0)7 82 38 52 12 / (0)7 78 90 18 03 / (0)4 92 68 43 20  
gotrema@orange.fr

- Capacité d'accueil : 4 chambres, 8 lits et un canapé
- Dates d'ouverture : toute l'année. Réservation conseillée

**LA MAISON DES HÔTES**  
Gîte - chambre d'hôtes  
De Villepoix Virginie, 94 rue de la République  
04250 La Motte-du-Caire - Tél. +33 (0)4 92 68 42 72  
contact@laimaisondeshotes.com - laimaisondeshotes.com

- Capacité d'accueil : 5 chambres + dortoir avec 4 pers (2 lits superposés)
- Dates d'ouverture : du 17 février au 6 novembre. Réservation conseillée

**LE CLOS DU VERGER**  
Chambres d'hôtes  
Marie et Jacques Pellerin, 20 chemin du clos  
04250 La Motte-du-Caire - jacquespellerin05@gmail.com  
Tél. + 33 (0)4 92 31 28 15 / + 33 (0)6 15 42 18 78  
leclosduverger04250@gmail.com - leclosduvergerlammotte.business.site

- Capacité d'accueil : 2 chambres, 2 personnes
- Dates d'ouverture : toute l'année. Réservation conseillée

**LE MOUSSERIN**  
Camping nature & hébergements insolites  
Nicolas Ponzio, Le village - 04250 La Motte-du-Caire  
Tél. + 33 (0)6 82 20 45 59  
resa@camping-mousserinc.com - camping-nature04.com

- Capacité d'accueil : 32 emplacements
- Dates d'ouverture : 17 avril au 31 octobre

**SAINT-GENIEZ**

**LES CAVALIERS DE SAINT-GENIEZ**  
Ferme équestre , Gîte d'étape  
Marlène et Olivier Chabrané, Le Bachas, Rte de Bras - 04200 - Saint Geniez  
Tél. +33 (0)4 92 61 00 57 / Tél. +33 (0)4 85 16 38 70  
olivier.chabrand3@orange.fr - www.provence-randonnee-estrange.com

- Capacité d'accueil : 3 chambres, 12 personnes
- Dates d'ouverture : toute l'ann. Réservation obligatoire

**CHARDAVON**  
Maison d'hôtes, gîte rural - Marianne et Gino Devos, Chardavon  
04200 - Saint Geniez  
Tél. + 33 (0)4 92 61 29 04 / + 33 (0)6 45 24 69 85  
devos.gino@orange.fr - www.chardavon.com

- Capacité d'accueil : 17 lits, 5 chambres + un gîte rural
- Dates d'ouverture : mars à décembre. Réservation conseillée

**LE DROMON**  
Gîte d'étape restaurant, bar  
Julie Ganne, 43, place de Théopolis - 04200 - St Geniez  
Tél. + 33 (0)6 62 68 56 94 / Tél. + 33 (0)6 59 82 89 02  
ledromon04@gmail.com

- Capacité d'accueil : 12 lits, 2 chambres, 6 pers + dortoirs 6 pers
- Dates d'ouverture : 4 avril au 10 novembre

**GANAGOBIE**

**MONASTÈRE DE GANAGOBIE**  
Père Hôtelier Père Robert, Abbaye N.D. de Ganagobie  
Le Prieuré - 04310 Ganagobie - Tél. +33 (0)4 92 68 12 41  
p.robert@abbaye-ganagobie.com  
hotelier@abbaye-ganagobie.com  
www.abbaye-ganagobie.com/acceuil.htm

- Capacité d'accueil : 2 chambres réservées aux pèlerins
- Dates d'ouverture : toute l'année. Réservation indispensable

**LURS**

**GÎTE D'ÉTAPE COMMUNAL**  
Mairie de Lurs, Christophe Genoux, Le Village - 04700 Lurs  
Tél. + 33 (0)6 82 816 60 - mairie@lurs.fr - www.lurs.fr

- Capacité d'accueil : 2 dortoirs, 12 personnes
- Dates d'ouverture : mi juin à mi octobre. Réservation obligatoire



**SISTERON**

**MAISONS DE MARIE**  
Meublé de tourisme, locations de vacances  
Marie Fassino, centre ville - 04200 Sisteron  
Tél. + 33 (0)6 86 81 64 26  
maisonsdemarie2@gmail.com - www.maisonsdemariesisteron.fr

- Capacité d'accueil : 2 à 4 personnes par maison, 4 maisons
- Dates d'ouverture : toute l'année. Réservation indispensable

**L'OUSTALET**  
Chambre d'hôtes  
Marianne Barrois, 12 bis, les Claux du Thor - 04200 Sisteron  
Tél. +33 (0)6 81 25 18 81  
marianne.barrois@sfr.fr

- Capacité d'accueil : 2 chambres, 4 personnes
- Dates d'ouverture : toute l'année. Réservation conseillée

**CHAMBRE D'HÔTES**  
Gisèle Montanard, 374, rue de la Coste - 04200 Sisteron  
Tél. + 33(0)4 92 61 18 50 / + 33(0)6 10 45 58 47  
giselle.montanard@orange.fr

- Capacité d'accueil : 3 studios, 8 personnes
- Dates d'ouverture : toute l'année. Réservation conseillée

**CAMPING DES PRÉS HAUTS**  
44, chemin des Prés Hauts - 04200 Sisteron  
Tél. + 33 (0)4 92 61 19 69 - camping@sisteron.fr  
www.camping-sisteron.com

- Capacité d'accueil : 131 emplacements
- Dates d'ouverture : avril à septembre

**HÔTELS**  
**Grand hôtel du Cours**  
Famille Michel, 2 Allée de Verdun, Place de l'église - 04200 Sisteron  
Tél. +33 (0)4 92 61 04 51  
hotelducours@wanadoo.fr - www.hotel-lecours.com

**Le Tivoli**  
Mme Esclangon  
21 pl. René Cassin, Place de la Mairie - 04200 Sisteron  
Tél. + 33 (0)4 92 62 26 68 - tivoli.sisteron@free.fr - www.hotelktivoli-sisteron.fr

**La Citadelle**  
126, rue Saunerie - 04200 Sisteron  
Tél. + 33 (0)4 92 61 13 52  
lanouvellectadelle@free.fr - www.hotel-lacitadelle-sisteron.com

**PEIPIN**

**GÎTE DE SÉJOUR LA FENIÈRE**  
Denise & Raymond Imbert, 7 imp. de la Fenière - 04200 Peipin  
Tél. + 33 (0)4 92 62 44 02 - lafenierepeipin@free.fr

- Capacité d'accueil : 15 lits ; 1 dortoir et 3 chambres
- Dates d'ouverture : fermé l'hiver. Réservation obligatoire

**CHAMBRE D'HÔTES OUSTAOÛ DOU PICHOUN BLU**  
Monique Moinier, 4 chemin de Vallbellé - 04200 Peipin  
Tél. + 33 (0)4 92 62 42 97 - Tél. +33 (0)6 76 66 97 60  
pichounblu@gmail.com

- Capacité d'accueil : 6 personnes, 2 chambres donnant sur le jardin avec accès indépendant
- Dates d'ouverture : toute l'année. Réservation conseillée

**LE JAS DE PÉGUIEUR**

Chambre d'hôtes, Gîte de groupe  
Hélène de Vilmorin, Le Jas de Péguieur  
04200 Châteauneuf-Val-Saint-Donat  
Tél. + 33 (0)4 92 62 53 33 / Tél. + 33 (0)6 09 69 20 19  
jasdp@orange.fr - jasdpeguieur.fr

- Capacité d'accueil : 5 chambres, 17 personnes
- Dates d'ouverture : toute l'année.

**PEYRUIS**

**LES GRANDES MOLIERES**  
Maison d'hôtes  
Cathy Raquet, Route de Mallefougasse - 04310 Peyruis  
Tél. + 33 (0)4 92 68 11 41 - + 33 (0)6 26 20 41 28  
cathy.raquet@wanadoo.fr - www.chambre-hotels-haute-provence.fr

- Capacité d'accueil : 5 chambres + dortoi, 25 personnes
- Dates d'ouverture : toute l'année
- Réservation fortement conseillée et confirmation la veille

**CHAMBRE D'HÔTES HALTE EN PROVENCE**

Lila Desjardins, 8, rue du 19 mars - 04310 Peyruis  
Tél. + 33(0)6 73 45 73 14 - lila.desjardins@wanadoo.fr

- Capacité d'accueil : 2 personnes
- Dates d'ouverture : toute l'année. Réservation très fortement conseillée

**GANAGOBIE**

**EMOSENS5**  
Maison d'hôtes, gîte rural - Marianne et Gino Devos, Chardavon  
04200 - Saint Geniez  
Tél. + 33 (0)4 92 61 29 04 / + 33 (0)6 45 24 69 85  
devos.gino@orange.fr - www.chardavon.com

- Capacité d'accueil : 17 lits, 5 chambres + un gîte rural
- Dates d'ouverture : mars à décembre. Réservation conseillée

**LURS**

**GÎTE D'ÉTAPE COMMUNAL**  
Mairie de Lurs, Christophe Genoux, Le Village - 04700 Lurs  
Tél. + 33 (0)6 82 816 60 - mairie@lurs.fr - www.lurs.fr

- Capacité d'accueil : 2 dortoirs, 12 personnes
- Dates d'ouverture : mi juin à mi octobre. Réservation obligatoire

**MANÈ**

**LA BONNE NOUVELLE**  
Chambre d'hôtes, Atelier de piano  
Anne Garrone, Allée des Platanes - 04300 Mané  
Rte du Prieuré de Salagon  
Tél. + 33(0)4 92 74 06 31 / + 33(0)6 10 16 50 40  
nouvelanne17@gmail.com

- Capacité d'accueil : 1 chambre, 2 à 3 personnes
- Dates d'ouverture : toute l'année. Réservation conseillée

**PIERRERE**

**GÎTE LES MAGNANS**  
Association Longo Mai, Hameau Les Magnans  
04300 Pierreuse - Rémy Matteis - Tél. + 33 (0)6 62 37 89 73  
remymatteis@hotmail.fr - contact@lesmagnans.org - lesmagnans.org

- Capacité d'accueil : 30 personnes
- Dates d'ouverture : toute l'année. Réservation conseillée

**LA CAMPAGNE BERNE**  
Chambre d'hôtes  
Bruno Boulanger & Éric Delaetre, Campagne Berne - 04300 Pierreuse  
Tél. + 33 (0)4 92 75 42 59 / + 33 (0)6 11 75 77 14  
info@lacampagneberne.com - www.lacampagneberne.com/fr/acceuil

- Capacité d'accueil : 5 chambres, 12 pers
- Dates d'ouverture : début avril à mi octobre. Réservation conseillée



**FORCALQUIER**

**GÎTE D'ÉTAPE, DE GROUPE ET DE SÉJOUR LES ROCHE**  
Les Chevauchées du Soleil  
Pierre-Jean Roche, Les Roche, 2022 Route de Sigonce - 04300 Forcalquier  
Tél. + 33 (0)4 92 75 13 74 / + 33 (0)6 73 38 84 80  
pj@les-roche.com - https://www.les-roche.fr

- Capacité d'accueil : 7 chalets, 35 personnes
- Dates d'ouverture : 15 mars au 31 décembre. Réservation conseillée

**CHAMBRES CHEZ L'HABITANT**  
Annie & Pascal Girard-Svoboda  
Chemin de la Pierre Droite - 04300 Forcalquier  
Tél. + 33 (0)6 78 12 06 86 / + 33 (0)6 25 26 43 64  
lenidducollibri-04300@ililo.org

- Capacité d'accueil : 3 chambres, 6 personnes
- Dates d'ouverture : toute l'année. Réservation conseillée

**LA CAMPAGNE ST LAZARE**

Chambre d'hôtes, Gîtes - Ancienne route de Dauphin - 04300 Forcalquier  
Tél. + 33 (0)4 92 75 48 76 / + 33 (0)6 80 40 73 58  
info@stlazare.net - https://www.stlazare.net/fr

- Capacité d'accueil : 2 studios, 1 appartement et 2 suites, 22 personnes
- Dates d'ouverture : toute l'année. Réservation conseillée

**BERGERIE LA BEAUDINE**  
Chambre d'hôtes, Maison d'hôte  
Virginie Bonnard - Route de Limans - 04300 Forcalquier  
Tél. + 33 (0)4 92 75 01 52 / + 33 (0)6 80 28 15 92  
labeaudine@gmail.com - https://www.gite-labeaudine.com

- Capacité d'accueil : 5 chambres, 14 lits
- Dates d'ouverture : toute l'année. Réservation conseillée

**LE DOMAINE DU BAS CHALUS**

Chambre d'hôtes, Camping  
Cathy, Henri & Mireille Goletto - Ferme du Bas Chalus  
Route de Niozelles - 04300 Forcalquier  
Tél. + 33 (0)6 86 91 62 32 / + 33 (0)6 86 91 68 49  
baschalus@orange.fr - https://www.baschalus.fr/

- Capacité d'accueil : 6 chambres, 17 lits + camping avec 6 emplacements
- Dates d'ouverture : toute l'année (camping du 10 avril au 31 octobre)
- Réservation conseillée

**AUBERGE CHAREMBAEU**

Sandra & André Berger, Route de Niozelles - 04300 Forcalquier  
Tél. + 33 (0)4 92 70 91 70 / + 33 (0)4 92 70 91 83  
contact@charembeau.com - https://www.charembeau.com

- Capacité d'accueil : 25 chambres, 50 pers
- Dates d'ouverture : 1er mars au 15 novembre

**LE GRAND HÔTEL**

M. Graglia, 10, bd Latourette - 04300 Forcalquier  
Tél. + 33 (0)4 92 75 00 35  
g.hotel@wanadoo.fr - https://www.grandhotel-forcalquier.fr

- Capacité d'accueil : 15 chambres
- Dates d'ouverture : toute l'année

**CAMPING LES ROUTES DE PROVENCE**

Yann Renoux, Avenue Claude Delorme - 04300 Forcalquier  
Tél. + 33(0)6 15 77 39 07 / + 33(0)6 12 21 31 07  
info@camping-forcalquier.com - https://www.camping-routes-de-provence.fr

- Capacité d'accueil : 8 chambres, 130 emplacements
- Dates d'ouverture : 1er avril au 30 septembre. Réservation conseillée

**CHAMBRE D'HÔTE**

Hameau les Tourettes, Solange Meynard  
2600 chemin des Tourettes - 04300 Forcalquier  
Tél. + 33(0)4 92 75 05 12 / + 33(0)6 38 79 86 50  
solange.meynard@gmail.com

- Capacité d'accueil : 1 chambre, 2 personnes
- Dates d'ouverture : toute l'année. Réservation conseillée

**KERVERTE (INSOLITE) ET CHAMBRES**

1 avenue de la paix, Dominique PERDU - 04300 Forcalquier  
Tél. + 33(0)6 70 68 30 62  
emosens5@gmail.com

- Capacité d'accueil : 5 personnes
- Dates d'ouverture : toute l'année. Réservation conseillée

**LA MARGOTTE**

Chambre d'hôtes, Odile Fayet, La Margotte - 04300 Forcalquier  
Tél. + 33(0)4 92 75 03 11 / + 33(0)6 98 98 49 48  
contact@lamargotte-provence.com - https://www.la-margotte.fr

- Capacité d'accueil : 3 chambres, 7 lits
- Dates d'ouverture : avril à octobre. Réservation conseillée

**MANÈ**

**Le chemin de Saint-Jacques de Compostelle** est reconnu « Grand Itinéraire Culturel » par le Conseil de l'Europe. Une signalétique spécifique (coquille stylisée jaune sur fond bleu) a été conçue.

Attention : ce logo strictement positionnel est par fois utilisé à tort pour indiquer une direction.

**LE MAS DU PONT ROMAN**

Hôtel - Marion & Christian Vial, Chemin de Châteauneuf  
04300 Mane - Tél. +33(0)4 92 75 49 46 / + 33 (0)6 80 32 11 10  
info@maspontroman.com - https://www.maspontroman.com

- Capacité d'accueil : 10 chambres, 3 gîtes
- Dates d'ouverture : toute l'année

**CHAMBRE D'HÔTES FOT REYNIÈRE**

Chez Nanie, Anne-Marie Esmiol, Les Escagnettes,  
Chemin de Fort Reynière - 04300 Mane  
Tél. + 33(0)4 92 75 04 85 / + 33(0)6 72 12 57 21  
anne-marie.esmiol@orange.fr - https://www.mairiedemane.fr/2021/06/09/chambre-dhote-hebergement-tourisme/

- Capacité d'accueil : 1 chambre, 2 personnes
- Dates d'ouverture : toute l'année. Réservation conseillée

**SAINT-MICHEL L'OBSERVATOIRE**

**CHAMBRE CHEZ L'HABITANT LES VALENSANES**  
Micheline Maury, 1917 route d'Avignon, Les Valensanes  
04870 Saint-Michel-L'Observatoire  
Tél. + 33 (0)4 92 73 77 41 / + 33(0)6 88 80 08 59  
micheline.maury@orange.fr

- Capacité d'accueil : 1 chambre, 2 lits
- Dates d'ouverture : février à décembre. Réservation souhaitée, surtout si repas

**HÔTEL GALILÉE**

1, rue du Gérard - 04870 Saint-Michel-L'Observatoire  
Tél. + 33 (0)4 65 10 00 26 / + 33 (0)7 86 54 89 73  
contact@hotelgalilee.com - http://www.hotelgalilee.com

- Capacité d'accueil : 11 chambres, 24 personnes
- Dates d'ouverture : toute l'année

**LES CHAMBRES DU SERRE**

Chantal Heckenroth, Place du Serre - 04870 Saint-Michel-L'Observatoire  
Tél. + 33(0)4 92 76 65 20 / + 33 (0)6 87 12 33 67  
chantalheckenroth@free.fr

- Capacité d'accueil : 3 chambres, 6 personnes
- Dates d'ouverture : 15 mai au 31 octobre... Réservation conseillée

**LINCEL**

**GÎTE LE BARRI**  
Nicole Massel, Rue du Barri - 04870 Lincel  
Tél. + 33 (0)4 92 76 68 45 / + 33 (0)6 44 93 02 37  
nicole.massel@free.fr  
https://www.tourisme-alpes-haute-provence.com/hebergement/saint-michel-lobservatoire/apidae-gite-du-barri-5166953/

- Capacité d'accueil : 4 personnes
- Dates d'ouverture : toute l'année. Réservation conseillée

**REILLANNE**

**CHÂTEAU DE PINET**  
Gîte d'étape, Anne de Salve, Château Pinet - 04110 Reillanne  
Tél. + 33(0)6 84 35 81 03  
chateaupinet@free.fr - http://chateau.pinet.free.fr/

- Capacité d'accueil : 20 lits
- Dates d'ouverture : mars à novembre. Réservation conseillée

**LE GÎTE D'AGNES**  
Agnès Le Cochenec, Place de l'Ormeau - 04110 Reillanne  
Tél. + 33 (0)4 92 76 40 98 / + 33 (0)6 06 41 21 88  
agnes.gite04@gmail.com / https://agnesgite04.wixsite.com/gite-agnes

- Capacité d'accueil : 2 chambres, 4 personnes
- Dates d'ouverture : avril à décembre. Réservation conseillée

**CHAMBRE D'HÔTES**  
Stéphan Lévy, Lieu-dit Barruol, La Crau - 04110 Reillanne  
Tél. + 33 (0)4 92 76 44 13 / + 33 (0)6 76 06 36 12  
stephan.levy@hotmail.fr - https://www.montagnedeprovence.com

- Capacité d'acc

# CHEMIN DE SAINT-JACQUES DANS LES ALPES DE HAUTE-PROVENCE



Ce chemin n'appartient à personne, sinon à ceux qui sont en ce moment en train de le parcourir, ajoutant leurs pas aux centaines de millions de pas qui les ont précédés dans les siècles passés.



## Légende

- Chemin de Saint-Jacques de Compostelle et de Rome (GR®653D)
- Office de tourisme
- Hébergements
- Villages traversés

## 1 Venterol - La Motte-du-Caire via Le Caire

**Le village de Venterol**  
C'est par celui-ci que le GR®653D, venant d'Italie, pénètre dans notre département.  
A visiter ainsi que l'église et les ruines du Fort Chatelard.  
Table d'orientation avec panorama sur la Durance et les Alpes. Variante par Faucon-du-Caire.



6 h 18 km + 450 m - 810 m  
32 T - X : 0269 200 - Y : 4925 350  
À voir sur le parcours

- L'église du Haut Venterol.
- Les ruines du Fort Chatelard.
- Les roches brisées par le gel donnant des éclats en « lames de couteaux ».
- Le curieux et émouvant monument aux morts du Caire.
- La Via ferrata au débouché du sentier sur la D951.
- L'église Sainte-Madeleine à La Motte-du-Caire et sa « déposition de la croix » du XVII<sup>e</sup> siècle.

## 2 La Motte-du-Caire - Saint-Geniez via Nibles et Châteaufort

A l'approche du col de Saint-Geniez, vous empruntez une ancienne « Route Royale » (anciennes chaussées empierreées, nommées « Royales » sous Louis XI. L'appareillage des murs de soutènement est cyclopéen.




6 h 30 20 km + 850 m - 450 m  
32 T - X : 0264 650 - Y : 4903 310  
À voir sur le parcours

- Les villages de Nibles et de Châteaufort.
- A Châteaufort, l'église Saint-Laurent était dédiée en 1602 à Saint-Jacques.
- Le couvent des Jaumes.

## 3 Saint-Geniez - Sisteron

Quelques kilomètres après Saint-Geniez, le changement de paysage est frappant.  
Nous passons des Préalpes du sud aux collines de Provence.



4 h 15 km + 190 m - 820 m  
32 T - X : 0264 650 - Y : 4903 310  
À voir sur le parcours

- La chapelle dédiée à Saint-Genès au rocher de Dromont.
- La Pierre Ecrite. Dardanus, ancien préfet des Gauls fonda (412-413) la communauté chrétienne de Théopolis ou « Cité de Dieu ».
- Le curieux et émouvant monument aux morts du Caire.
- La Via ferrata au débouché du sentier sur la D951.
- L'église Sainte-Madeleine à La Motte-du-Caire et sa « déposition de la croix » du XVII<sup>e</sup> siècle.

## 4 Sisteron - Peipin

La vue sur les Alpes, depuis le sommet du bois de Chape (1030 m). Dans la traversée du bois, traces de charbonnières. Dernière dénivelée importante sur le chemin de Saint-Jacques de Compostelle avant les Pyrénées.



4 h 30 11,5 km + 650 m - 654 m  
31 T - X : 0735 180 - Y : 4897 720  
À voir sur le parcours

- Au départ de Sisteron, la Chapelle Saint Dominin.
- Peipin est dominé par les ruines d'un château médiéval. Dans l'église, très belle vierge à l'enfant en faïence de Marseille.

## 5 Peipin - Peyruis via Aubignosc et Châteaufort-Val-Saint-Donat

Une étape facile empruntant à la sortie de Châteaufort-Val-Saint-Donat une ancienne route Royale avant de rejoindre le vallon où se trouvent l'ancienne chapelle Saint Donat et l'actuelle. La variante poursuit la route Royale avant de rejoindre la D101 à l'entrée de Peyruis.



5 h 30 20 km + 270 m - 345 m  
31 T - X : 0736 490 - Y : 4891 220  
À voir sur le parcours

- Le vieux village de Châteaufort.
- La chapelle Saint Antoine dont il reste un beau mur-pignon avec oculus.
- Le village de Châteaufort-Val-Saint-Donat, situé sur la voie Domitienne, comportait au XII<sup>e</sup> siècle un hôpital des pauvres.
- La route royale.
- Les deux chapelles : St-Donat-le-Haut XII<sup>e</sup> siècle ancien ermitage de St-Donat-le-Bas XI<sup>e</sup> siècle, typique du premier art roman provençal.
- Un tronçon de la Voie Domitienne.
- Un oratoire dédié à Saint Jacques (hors chemin).
- Le village de Montfort (à 1,5 km du GR®).
- Le cairn des Amis de Saint Jacques lieu-dit Chante-Puvine à Montfort.

## 6 Peyruis - Lurs via Ganagobie

Etape mythique sur la vallée de la Durance et le pays de Forcalquier.



3 h 14 km + 600 m - 330 m  
31 T - X : 0735 260 - Y : 4878 950  
À voir sur le parcours

- Le village de Peyruis qui comportait au XVIII<sup>e</sup> siècle un hôpital Saint-Jacques pour l'accueil des passants et des pèlerins.
- Le plateau de Ganagobie et son ancien village bâti à l'extrémité nord. Il était protégé par une muraille barrant le plateau.
- Le Monastère Notre-Dame (toujours occupé par une communauté de moines) et sa chapelle du XII<sup>e</sup> siècle avec ses superbes mosaïques, le plus important pavement de ce type en France (72m<sup>2</sup>).
- La très ancienne carrière de meules de moulins à huile.
- Le pont romain (sur la voie Domitienne) se situe au bas de la descente du plateau de Ganagobie, en direction de Lurs.
- La chapelle Notre Dame de Vie, un peu avant l'arrivée à Lurs.
- Promenade des évêques.

## 7 Lurs - Forcalquier

Le village de Lurs, ancienne résidence d'été des évêques de Sisteron est classé « Village de caractère ». Bâti sur les éperons rocheux, il offre un point de vue exceptionnel sur les Alpes et le Luberon. Le gîte d'étape communal aménagé dans les cuisines de l'ancien séminaire du XVIII<sup>e</sup> siècle, accueille randonneurs et pèlerins. A parcourir, le curieux chemin des écritures (voir l'office de tourisme).




4 h 14,5 km + 515 m - 345 m  
31 T - X : 0735 260 - Y : 4878 950  
À voir sur le parcours

- Après le village et en franchissant la rivière le Lauzon, un des derniers moulins à huile à meules de pierre, encore en activité. Il existait déjà au XVI<sup>e</sup> siècle.
- Forcalquier, la cathédrale St-Mary, le Couvent des Cordeliers.
- Notre Dame de Provence
- Le paysage minéral des « Mourres » (hors chemin).

## 8 Forcalquier - Saint-Michel l'Observatoire via Mane

Après le village de Mane, le chemin devient très varié et propose de nombreuses découvertes du patrimoine religieux et rural. Il va alterner paysages agricoles et terres sauvages, fermes et hameaux bien restaurés.



3 h 11 km + 140 m - 110 m  
31 T - X : 0723 100 - Y : 4871 140  
À voir sur le parcours

- Le village de Mane dominé par les ruines d'un château, rues caladées.
- A la sortie du village, le Prieuré de Salagon du XII<sup>e</sup> siècle.
- Le pont médiéval et sa magnifique architecture.
- A proximité se trouvait un hôpital accueillant passants et pèlerins.
- Les carrières de pierres dont l'activité a cessé depuis peu et dont les matériaux ont servi à l'édification des monuments, châteaux et demeures de maîtres de la région.
- La tour dite de « Porchère ».
- Le village de Saint-Michel l'Observatoire, et l'Observatoire de Haute-Provence.

## 9 Saint-Michel l'Observatoire - Céreste via Reillanne

Depuis Forcalquier, nous sommes au cœur de la civilisation de la pierre sèche en Haute-Provence. Les villages traversés ont hébergé, soigné, nourri nombre de passants et de pèlerins, comme en témoignent les archives. A noter : parmi les sépultures du site de Carluc, plusieurs recelaient des corps portant la coquille Saint Jacques.



5 h 30 20 km + 110 m - 110 m  
31 T - X : 0718 100 - Y : 4865 380  
À voir sur le parcours

- 1 km après la sortie du village, la chapelle Saint-Paul du XII<sup>e</sup> siècle.
- En bordure de la D4100 (recouvrant à présent la voie Domitienne), le Prieuré d'Ardenne édifié en 1209.
- A proximité, le gué romain du Reculon sur l'un des derniers tronçons préservés de la voie Domitienne.
- Le village de Lincel et sa belle église Sainte Madeleine au toit de lauzes.
- Après le pont sur le Largue, l'église Notre-Dame du pont, surplombant la rivière, comportait autrefois une hospitalité accueillant passants et pèlerins.
- Reillanne, dans l'église du village, un reliquaire de pierre d'origine méconnue, encaissé dans l'autel, présente les statues en pied, de Saint Jacques et de Saint Martin.
- La nécropole de Carluc et l'église Notre-Dame du XII<sup>e</sup> siècle, avec son chevet pentagonal.
- Le village de Céreste et le pont médiéval sur l'Encremé.



Pour se mettre en chemin



Pour aller plus loin



**Topo-guide pour un parcours inédit en Espagne :**  
- Compostelle. Il n'est que de partir.  
Jacques Patureau Ed Atlantica-Seguier - newcompostel.org

**Conseils de lecture :**  
- Les étoiles de Compostelle.  
Henri Vincenot - Edition Gallimard.  
- Priez pour nous à Compostelle.  
Pierre Barrel et Jean-Noël Gurgand - Hachette Littérature.

Conception : Agence de Développement des Alpes de Haute-Provence avec le concours technique du Service environnement du Conseil départemental des Alpes de Haute-Provence et de l'association régionale PACA-CORSE des Amis des Chemins de Compostelle et de Rome.  
Crédit photos : AD/Loïc Lagarde, AD/Thibaut Vergoz, AD/Michel Boutin, AD/Éric Olive, Jean-Claude Barbier, Amis de Saint Jacques.  
Impression : ODIM Impression Volx (04).

## Les étapes du chemin de Saint-Jacques

