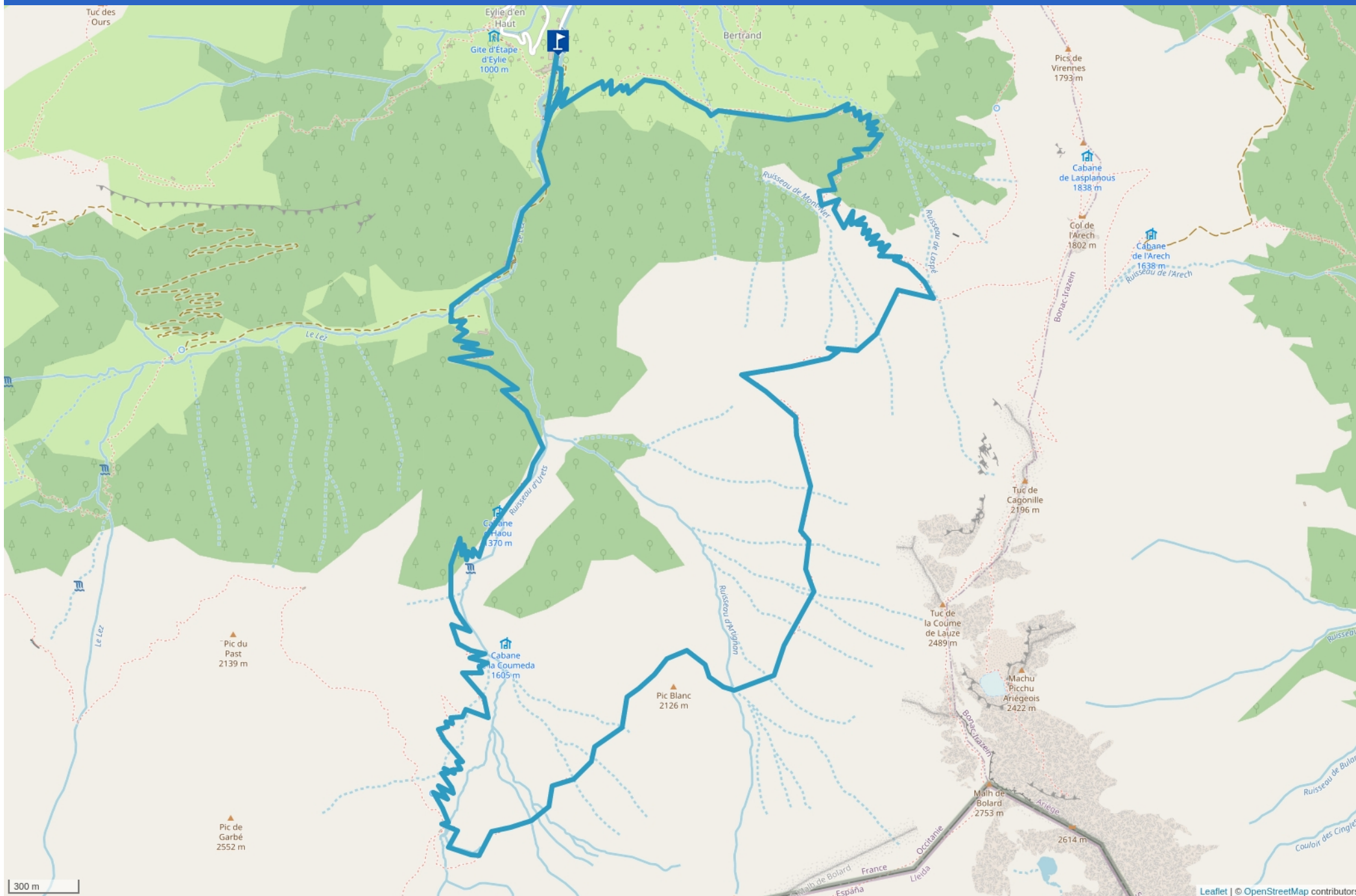


CIRCUIT DES ESTIVES D'ARTIGNAN



Cet itinéraire vous est fourni à titre indicatif. Cirkwi ne certifie pas la fiabilité des informations contenues dans les textes, cartes ou photos de cet itinéraire. Retrouvez plus d'infos sur www.cirkwi.com



Mise à jour le 06/03/25 par Office de tourisme Couserans Pyrénées et généré par www.cirkwi.com

Circuit des Estives d'Artignan

Proposé par :

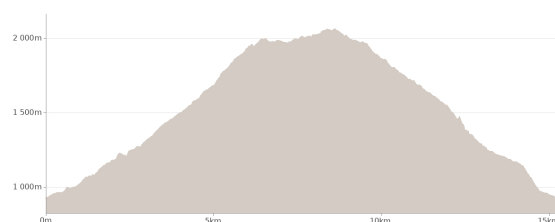
Office de tourisme Couserans Pyrénées

"Ce PDF a été généré à partir de Cirkwi, la plateforme de partage d'activités touristiques qui vous fait


voyager" www.cirkwi.com/circuit/664976



cr. Claude Tenenme



Départ : Bocard d'Eylie - 09800 SENTEIN

 14.78 km

 6h10

 maxi 2064 m

 mini 924 m

Moyen

 1050 m

La randonnée des estives d'Artignan propose un beau circuit au décor à la fois sauvage et varié, la traversée Urets-Serre de Chiche est également un bon moyen de découvrir des estives grandioses.

CONTACT

Téléphone : 05 61 96 26 60

Email : contact@tourisme-couserans-pyrenees.com

Site web : <https://www.tourisme-couserans-pyrenees.com/>

Facebook : <https://www.facebook.com/TourismeCouseransPyrenees/>

PÉRIODE D'OUVERTURE

Cet itinéraire vous est fourni à titre indicatif. Cirkwi ne certifie pas la fiabilité des informations contenues dans les textes, cartes ou photos de cet itinéraire. Retrouvez plus d'infos sur www.cirkwi.com

Du 15/06 au 31/01.

Sous réserve de conditions d'enneigement et météorologiques favorables.

ENVIRONNEMENTS

A la campagne

En forêt

En montagne

Itinéraire G.R. à moins d'1 km

NATURE DU TERRAIN

Rocher

Cailloux

Terre

RÉFÉRENCES TOPO GUIDES ET CARTOGRAPHIQUES

Références cartographiques :

Carte IGN TOP 25 1947 OT ASPET PIC DE MAUBERMÉ

COMPLÉMENTS DE LOCALISATION

Accès routier :

Après Sentein, prenez la D4. Au bout de 4 km, après l'usine EDF, suivez à gauche la route qui devient rapidement une piste sur quelques mètres.

Départ du Bocard (laverie de la mine)

COMPLÉMENTS D'ACCUEIL

Vous êtes au cœur du Parc Naturel des Pyrénées Ariégeoises.

Nous vous encourageons à adopter un comportement responsable dans ce milieu fragile et partagé.

- Rester sur les sentiers et emporter ses déchets.

- Observer la flore sans la cueillir.

- Rester discret, pour les animaux sauvages.

- Dans les zones d'estive, penser à refermer les clôtures et barrières. Ne pas approcher ni nourrir les animaux. Si un Patou (chien de protection des troupeaux) s'approche de vous, écarter-vous lentement et calmement. Pas de grands gestes ni de cris, même s'il aboie, car il vous considérerait comme une menace. S'il vous suit, ignorez-le.

- La baignade dans les lacs est déconseillée. La crème solaire (même bio !) et autres cosmétiques sont source de pollution dans ce milieu fragile.

- Le bivouac est autorisé, mais seulement entre 19h et 9h, et à plus d'une heure de marche d'un parking.

- En période de sécheresse tout feu est interdit. Dans les autres cas, les feux sont autorisés seulement à plus de 200m d'une forêt. Préférer les réchauds aux foyers naturels.



Mise à jour le 06/03/25 par Office de tourisme Couserans Pyrénées et généré par www.cirkwi.com

- En cas de rencontre, très peu probable, avec un ours (qui cherche à tout prix à nous éviter) : manifestez-vous calmement, éloignez-vous progressivement, et ne courez pas.

PASSAGES DÉLICATS

Praticable de la mi-juin aux premières grosses chutes de neige. Parcours fortement déconseillé en raquettes l'hiver : itinéraire continuellement exposé aux avalanches

TOPO/PAS À PAS

1/Départ du Bocard (laverie de la mine) 0h - 920 m

Franchissez le ruisseau et suivez la piste forestière qui s'enfonce par une gorge étroite vers le cirque de la Plagne. A l'entrée du cirque, quittez la piste pour prendre à gauche la direction du port d'Urets (GRT) et montez par un sentier qui part dans un gros tas de gravier. Il s'élève en agréable lacets dans une forêt de hêtres. La sortie du bois est grandiose et la vallée amorce un virage pour déboucher rapidement à la

2/ Cabane d'Haou 1h35 - 1360 m

Le sentier grimpe dans la prairie d'Haou puis passe devant une source. Après avoir franchi quelques cours d'eaux, rejoignez la source de Couméda. Malgré quelques orties, le sentier bon et régulier devient un peu plus raide vers 1800 m. Au-dessus vous débouchez au barrage et à la

3/Cabane d'Urets 3h - 1947 m (source presque dans le lac)

Contournez complètement le lac pour rejoindre en face une sente à gauche qui s'élève au Nord-Est vers une petite épaupe avant que le sentier bifurque à gauche, la trace redescend un peu. Le sentier, balisé, pratiquement de niveau vous mène au bout d'un long moment aux estives et à la

4/Cabane d'Artignan 3h50 - 2010 m

Au-delà de la cabane, engagez vous dans la traversée d'Artignan par le sentier qui s'élève légèrement sur la gauche. La trace cairnée (petit tas de pierres) traverse une zone caillouteuse pour découcher dans une prairie de rhododendrons. Le sentier franchit plusieurs couloirs avant de passer près d'une galerie de mine. Vous amorcez enfin une légère descente pour parvenir bientôt à la

5/Serre de Ciche 4h35 - 1961 m

Descendez la large crête herbeuse (légère trace à cet endroit). Au bout de 3 ou 4 minutes de descente vous arrivez sur un rocher (seul et en pleine crête). Là, partez à droite dans le versant où l'on retrouve un bon sentier avant de franchir plus loin une clôture pour aboutir au

6/croisement du GR10 5h - 1710 m

Ne pas franchir le ruisseau, mais descendre à gauche le long de celui-ci. Le GR passe près d'un abri de berger en pierre et pénètre plus loin dans le bois. Continuez la descente jusqu'au fond de la vallée pour retrouver la piste forestière et le

7/Bocard 6h10 - 920 m