




Sur le circuit, trouvez la silhouette

La silhouette représente un carrier, symbole du village de Saint-Restitut, autrefois réputé pour ses carrières de pierre blanche.

100% RECYCLÉ



Ne pas jeter sur la voie publique

4,2 km | 2h | Dénivelé + : 147 m

Drôme Sud Provence

prenez le temps...

Moyen



DRÔME PROVENÇALE



SAINT-RESTITUT Balade des carrières

n° 9

Oeuvre réalisée par Marcel Espinasse avec des fers de vigne recyclés.

Retrouvez nos 13 autres balades à proximité

CHARTRE DU BON COMPORTEMENT DU MARCHEUR

- Rester sur les sentiers
- Garder les chiens en laisse et refermer les barrières
- Récupérer les déchets
- Laisser pousser les fleurs
- Partager l'espace avec les autres usagers et respecter le travail des agriculteurs
- Ne pas faire de feu



Départ situé route du Belvédère (D 218), à environ 1,5 km du village.
 Se garer sur le côté gauche de la route, 30 m après un portail vert se trouvant sur la droite.
 Au niveau du pylône en béton (marqué d'un rond vert), emprunter le petit sentier qui monte sur la droite et part en sous-bois. En haut des trois marches, présence d'un panneau informatif sur le paysage.

Poursuivre le sentier en obliquant légèrement sur la gauche. À la fourche, monter par le sentier de gauche, passer devant une autre ruine sur la droite et aller jusqu'au bâtiment du frein du 19^{ème} siècle.
 Une fois devant l'édifice, partir à gauche le long des blocs de pierre (autrefois quais de chargement) sur 90 m.

À la fourche, obliquer sur la gauche. Vous arrivez au bout de 150 m devant l'ancien Théâtre d'images que vous longez en partant sur la gauche.

Attention ! N'entrez pas dans les carrières (risque d'éboulement).

Continuer tout droit jusqu'au croisement du sentier emprunté à l'aller et retourner au point de départ.

Emprunter le sentier sur une centaine de mètres, puis tourner à droite, descendre sur environ 30 m et prendre à gauche jusqu'à la carrière du Faucon. La traverser, prendre un petit sentier montant à droite et rejoindre le chemin sur la crête et tourner immédiatement à gauche. Sur la droite, panorama exceptionnel s'étendant du Vercors au Mont Ventoux et Dentelles de Montmirail.

Continuer sur le sentier (700 m environ) qui serpente entre les chênes verts. Au croisement des chemins, tourner à gauche puis tout de suite à droite. Monter et tourner à gauche sur la piste. Sur votre droite, joli point de vue sur la ville de Saint-Paul-Trois-Châteaux et les montagnes d'Ardèche. Plus loin, passage délicat en descente. Passer devant des bâtiments en ruine (logements et ferme à gauche).

Obliquer à droite et descendre le sentier. Passage devant les ruines du bâtiment du frein du 17^{ème} siècle.



Réalisation graphique : www.agenceartifice.com | Impression : www.graphot.fr | Carte : Burrinter | Crédits photos : NEM, Sylr

Nous contacter

@ contact@drôme-sud-provence.com 04 75 04 07 98

Office de Tourisme DRÔME SUD PROVENCE
2 bis avenue Jean Perrin - 26700 PIERRELATTE



www.drôme-sud-provence.com


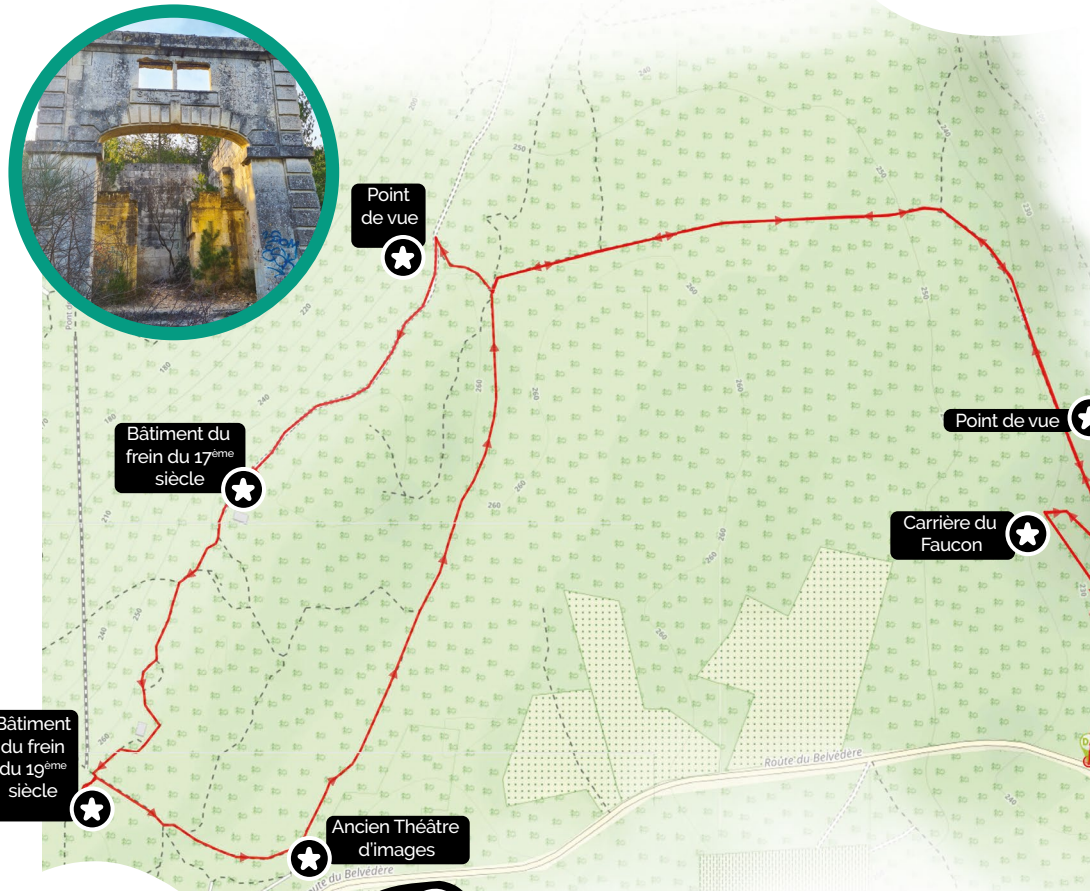


Balade des carriers



Le saviez-vous ?

De la légende des temps anciens du trésor, du secret d'un simple petit caillou blanc dans la main d'un vieillard vivant sur la colline près d'une source que l'on disait miraculeuse est née l'histoire des villages de carriers. Les héritiers du secret du caillou blanc fouillèrent, creusèrent, bâtirent au cours des siècles et jusqu'à aujourd'hui.



Zoom village

- Circuit
- ● Départ / Arrivée :
- > Parking des Archivaux
- P** Parking
- WC public
- Défibrillateur
- Aire de pique-nique
- Points d'intérêts



Tout au long de l'itinéraire vous pouvez suivre ce balisage de couleur.

À voir : la Chapelle du Saint-Sépulcre, les Sentinelles (mémorial des carriers), l'église, lavoirs, fontaine, etc. Rester sur les sentiers balisés.



LÉGENDE