

Informations pratiques au pilote

En plus des règles générales en vigueur, respectez les règles locales concernant :

L'environnement :
faune et flore, survol, zones sensibles, aires de nidification en activité...

La réglementation aérienne :
limites d'altitude, horaires, zones interdites.

L'accès et l'utilisation de ce site :
itinéraires, parkings, riverains, zone de préparation et de pliage.

Avant de partir :
penser à la visite prévol et à la vérification des accrochages et du secours.

En vol :
observation des autres et respect des règles de priorité.

Pilotes, vous volez sous votre propre responsabilité, quelles que soient les conditions et l'équipement de ce site !

 **Comply with the French flying rules**

Ask about and follow local ground and flying regulations. On the ground or during flying, be covered by third-party insurance.
Pilots may fly on their own responsibility regardless of the weather conditions and site organization.

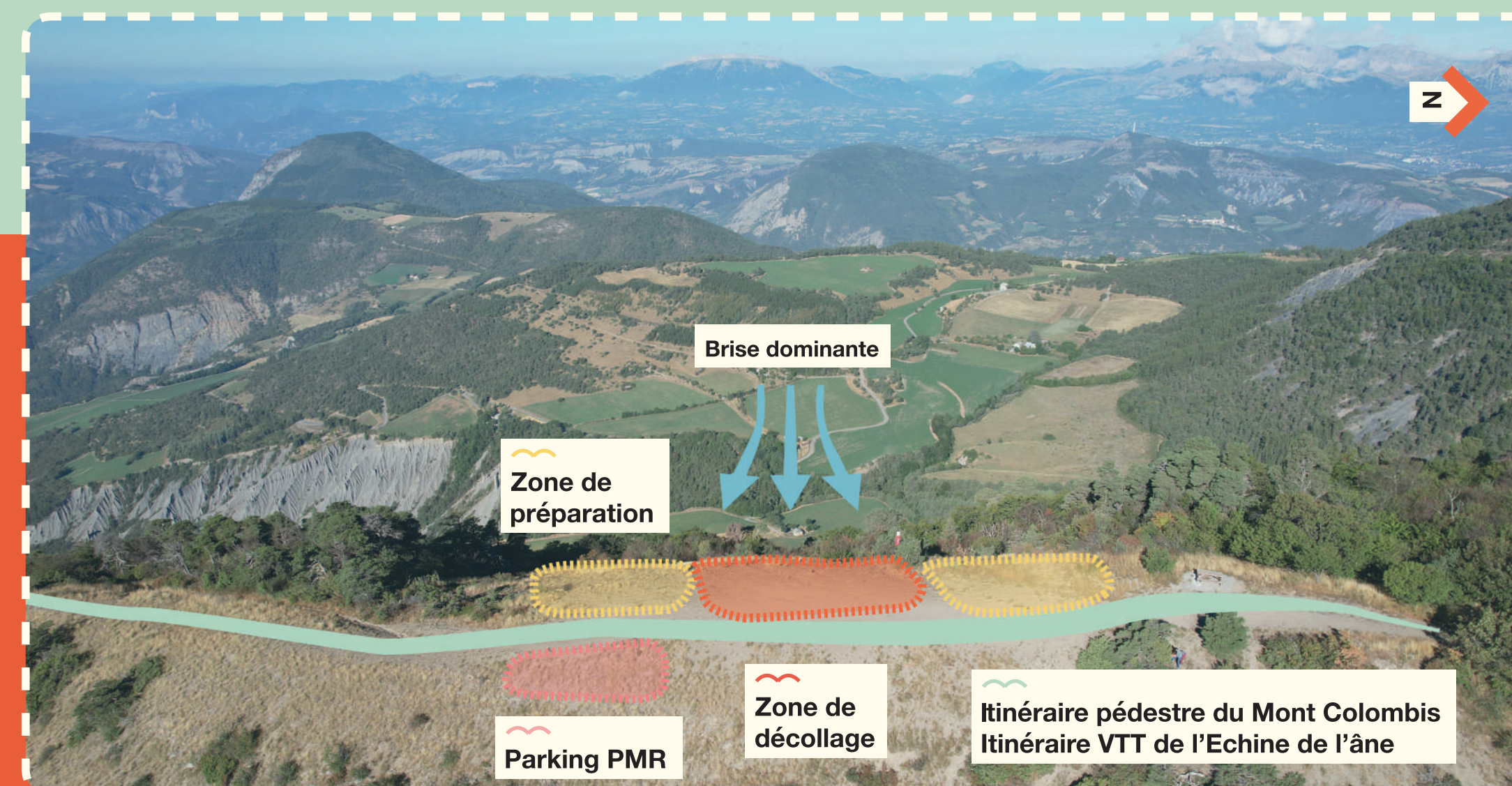
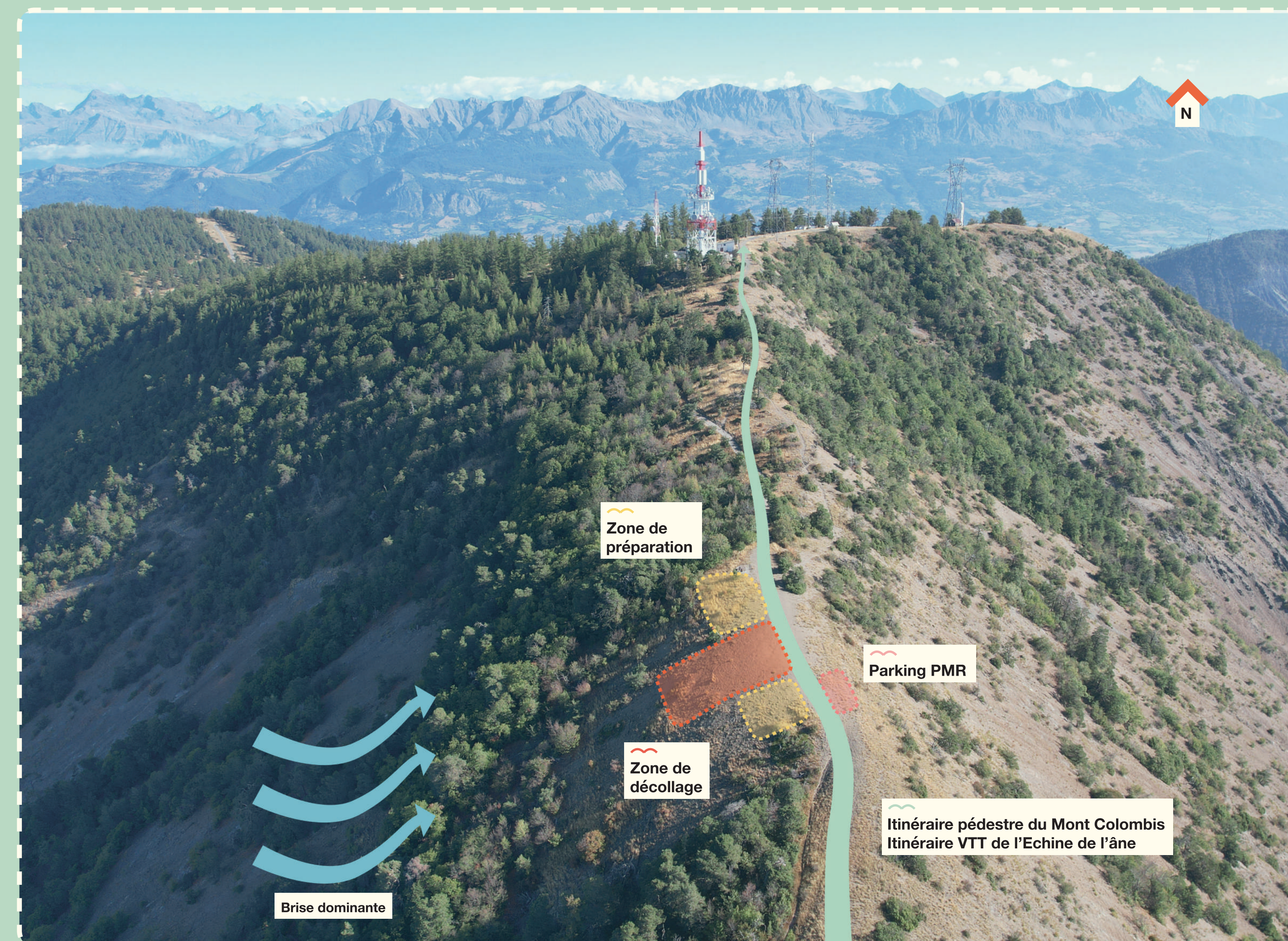
Fréquences radios réservées au vol libre :

- Sécurité et météo : 143.9875 MHz
- Fréquence des volants : 154.150 MHz

Ne les encombrez pas inutilement !

Bienvenue

sur un site de la
Fédération Française de Vol Libre



Vous vous trouvez sur un site de vol libre, activité de pleine nature, dont certains obstacles et aménagements – naturels ou non – peuvent constituer une gêne. La pénétration sur ce site et/ou son usage – que vous pratiquiez ou non les activités de vol libre – sont placés sous votre entière responsabilité.
Ainsi, en cas d'incident ou d'accident survenant tant à vous-même qu'aux tiers, la responsabilité du propriétaire du terrain et/ou celle de son gestionnaire ne saurait en aucun cas être engagée.

Aire de décollage du Mont Colombis

Altitude 1683 m
Théus

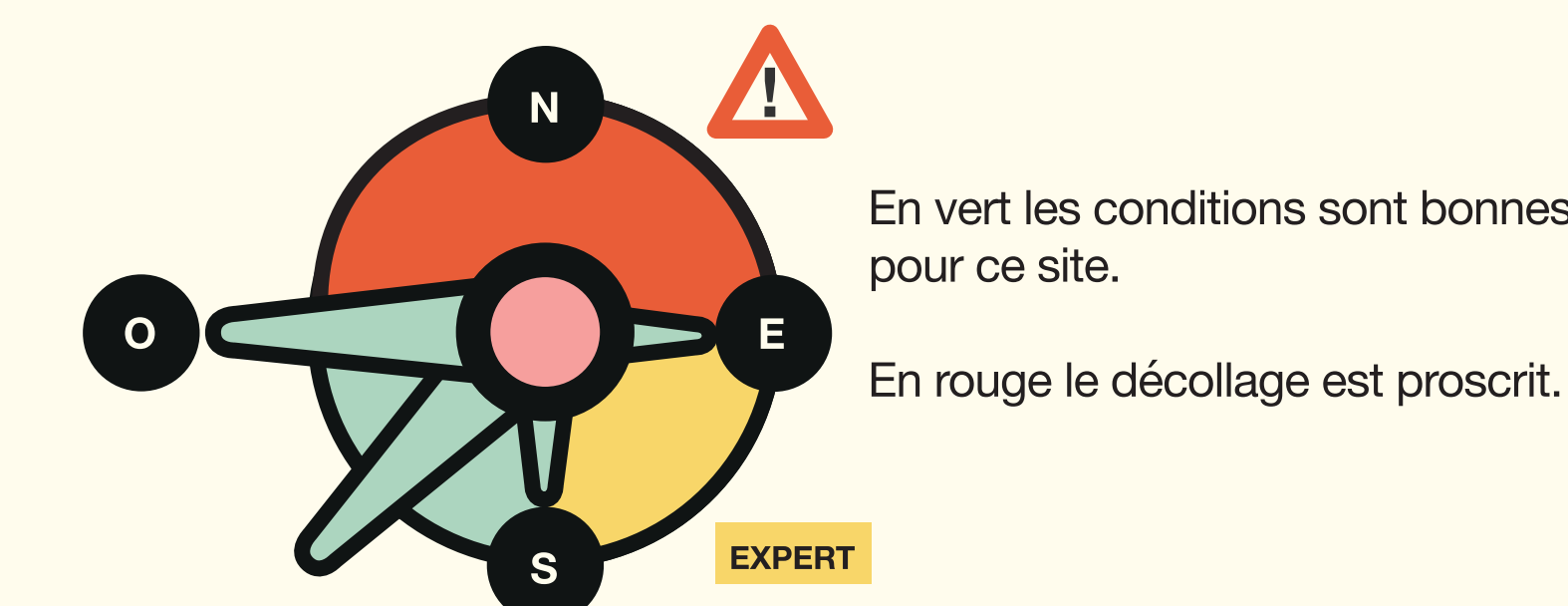
Niveau requis : Débutant
Dénivelé : 1040 m

École située à proximité du site :
Activ'Serre-Ponçon
☎ 06.61.77.63.64
🌐 www.activserreponcon.fr
Club gestionnaire :
Différen'Ciel
Autre club local :
Serre-Ponçon Vol Libre

Site sensible aux vents météo, à éviter par tendance de nord (sous le vent).


Déco Ouest : décollage large et facile. L'aérologie en sortie du déco Sud-ouest peut être très forte en été l'après-midi. Il offre des vols du soir très agréables de juin à septembre. La transition vers le terrain d'atterrissage ne présente aucune difficulté. Attention, de ne pas se laisser trop descendre devant le décollage, une ligne électrique remonte la vallée et doit être franchie pour rejoindre l'atterrissage officiel.

Déco Est : décollage court et raide. Il présente un bon rendement tôt le matin tout au long de la saison, du mois de mars et jusqu'au mois de novembre. Cependant, le départ en cross est difficile dû à l'éloignement du Mont Colombis des autres mas-sifs. Faire très attention à la présence de lignes électriques HT sur la gauche du décollage et dans le vallon.



En cas d'accident

☎ **112** Basculez sur la fréquence FFVL 143.9875MHz.
Soyez précis et concis.
Donnez la position exacte de l'accidenté (nom du lieu, accessibilité, position GPS) et si possible son état supposé.

 **Raising the alarm**
Call 112 / Tune to the FFVL frequency 143.9875 MHz
Give the exact position of the accident victim (place name, accessibility, GPS position) and if possible its supposed state.

En cas de secours aérien
International rescue code



Respectons la nature

- Préserveons les milieux sensibles du piétinement en restant sur les sentiers.
- Ne cueillons pas la flore sauvage, les prochains visiteurs pourront en profiter également.
- Protégeons les milieux naturels en n'allumant pas de feu.

Évitons la dispersion des déchets dans la nature en les gardant dans notre sac.

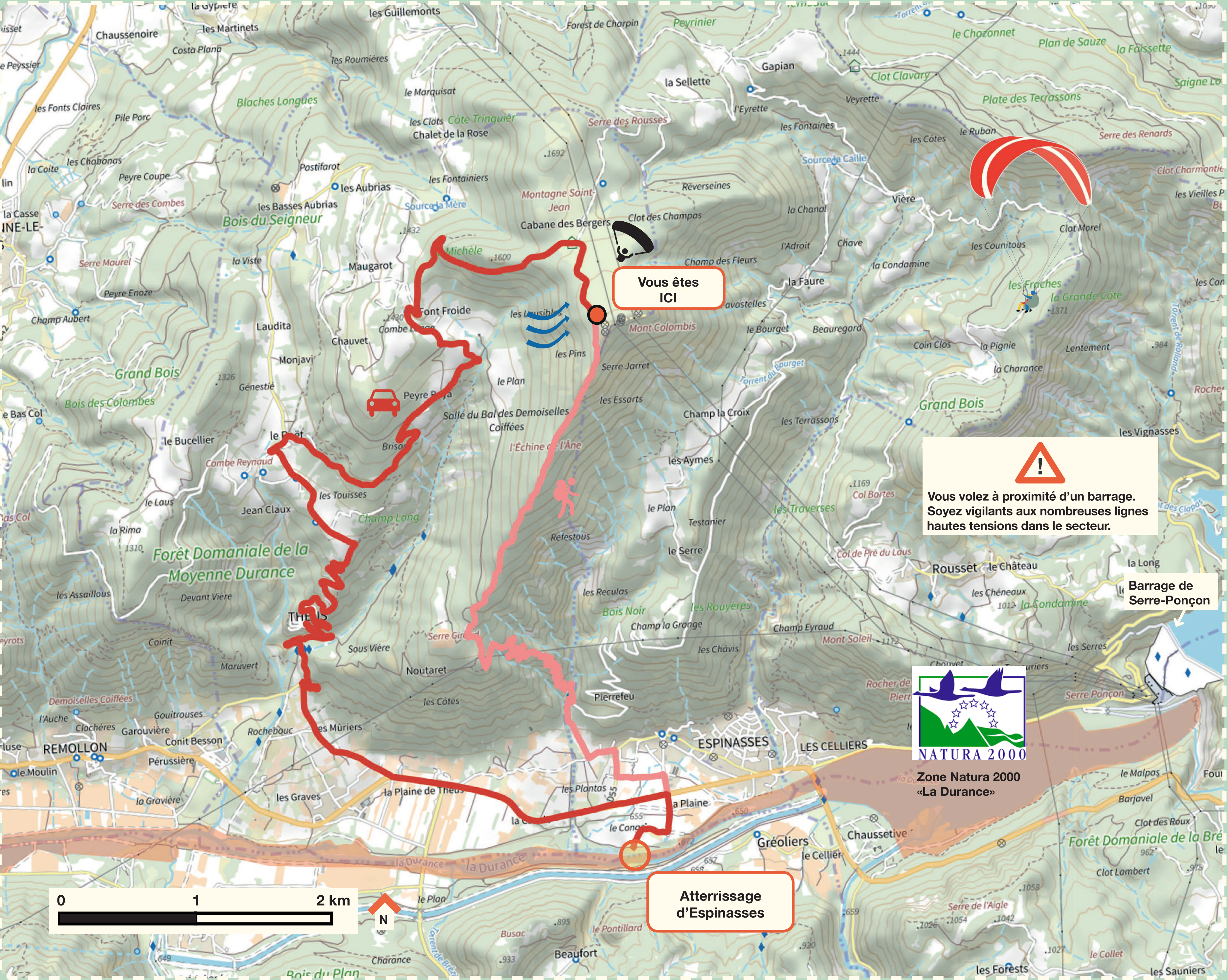
Plusieurs aires de nidification d'aigles royaux se trouvent sur le site. Deux couples fréquentent le secteur et changent d'aires en fonction des années. Avant de voler, renseignez-vous sur leur occupation et respectez les zones de quiétudes si elles sont actives auprès des clubs locaux.

Si l'on veut donner toutes les chances à ces magnifiques oiseaux de mener à bien leur couvée et l'élevage de leur(s) jeune(s), il est primordial d'éviter tout dérangement et de préserver une zone de quiétude autour du nid.

Un consensus local entre les naturalistes et les pratiquants de sports de nature s'est créé autour d'un rayon de 300m dans toutes les directions. La période sensible s'étend jusqu'à fin juillet.

La bonne volonté de tous les pilotes volant dans le secteur pour prendre des distances par rapport à l'aire et donc de ne pas gratter dans ce secteur est souhaitée.

Accessoirement, cela peut éviter de subir les accès d'humeur d'un aigle en colère !



L'aigle royal

Grand rapace pouvant atteindre 2,30 m d'envergure, c'est un prédateur par excellence, équipé d'armes redoutables : un vol rapide adaptable aux situations les plus acrobatiques et des serres acérées d'une grande puissance. Sa vue perçante, huit fois plus précise que celle de l'être humain, lui permet de détecter ses proies : de la marmotte au jeune chamois, en passant par le lagopède et le lièvre. L'aigle royal est également charognard, notamment en hiver lorsque la nourriture se fait rare.



L'alexanor



L'alexanor est un grand papillon très coloré possédant une queue et reconnaissable à ses grands vols planés. Présent dans seulement sept départements du Sud-Est de la France, il fréquente les milieux ouverts secs, ponctuellement les bancs de graviers exondés de certaines rivières du bassin versant de la Durance. Inscrit sur la liste rouge des papillons de jour menacés, l'alexanor est un insecte strictement protégé en France.

Signalez-nous les problèmes rencontrés sur le terrain

Communauté de communes Serre-Ponçon Val d'Avance
04.92.50.20.50
secretariat@ccspva.com

Suricate
www.sentinelles.sportsdenature.fr



Communauté de communes Serre-Ponçon Val d'Avance

33, route de la Lauzière, 05230 La Bâtie-Neuve
04.92.50.20.50
www.cc-serreponconvaldavance.com
www.serreponconvallees.com



Conception graphique et illustrations: ©marine wagon illustration.

Le genévrier thurifère



Le genévrier thurifère est un arbre à forte valeur écologique et patrimoniale dont l'aire de répartition est limitée à la partie occidentale du bassin méditerranéen (Alpes, Corse, Pyrénées, Espagne, Maroc et Algérie). Il présente de grandes capacités de résistance aux environnements hostiles : il ne craint ni le froid, ni la sécheresse, se contente d'un sol pauvre, et peut s'enraciner dans des fissures de roche. Sa croissance est lente mais il est connu pour sa très grande longévité. Son bois résistant et odorant compte autant d'usages que de propriétés. Une petite population de cet arbre remarquable est présente en adret d'Espinasses.