

GR[®] DE PAYS

TOUR DU

Tanargue

RANDONNÉE ITINÉRANTE
DE 60 KM EN SUD ARDÈCHE

4 jours de pure déconnexion

*Sur les traces des bergers
et de leurs troupeaux,
en plein cœur du Parc naturel
régional des Monts d'Ardèche*



DISTANCE : 60 km



DÉNIVELÉ : + 2 500 m / - 2 500 m



ALTITUDE : 190 m / 1 435 m



DIFFICULTÉ : difficile



BALISAGE : jaune et rouge

ÉMERVEILLÉS PAR
L'ARDÈCHE

GR[®] DE PAYS

TOUR DU


Tanargue

Prévoyez 4 jours,
idéalement d'avril à octobre,
pour effectuer cette randonnée
en toute sérénité.

L'origine du nom Tanargue remonte à l'époque celtique ; Taranis, dieu du ciel et du tonnerre se manifestait violemment sur la montagne « Arga ». Le Tanargue désigne ainsi la montagne du tonnerre.

Tout au long de cette itinérance, vous serez immergé dans un formidable réservoir de biodiversité et une grande variété de paysages : hêtraies, sapinières, tourbières, landes, prairies... un environnement riche, sauvage et protégé.

Vous cheminerez la plus grande partie de l'itinéraire sur les crêtes au-dessus de 1000 mètres d'altitude dominant ainsi les trois vallées de la Borne, de la Beaume et du Lignon. Des panoramas exceptionnels sur les massifs des Monts d'Ardèche et des Alpes s'offriront à vous. Vous emprunterez aussi les sentiers muletiers et les « drailles » (chemins) de transhumance de ce territoire façonné par l'agropastoralisme.





Le Parc naturel régional des Monts d'Ardèche

Du mont Mézenc au Mont Gerbier-de-Jonc, Les Monts d'Ardèche dévoilent une histoire géologique exceptionnelle, intimement liée à la diversité des paysages et à la richesse de leur biodiversité (253 espèces rares ou menacées). En 2014, le Parc est labellisé par l'UNESCO en tant que Géoparc mondial.

LES +

DE VOTRE PARCOURS


- La cité médiévale de Largentière
- La tour de Brison et son belvédère offrent un panorama à 360 degrés
- Le Pont du Gua, bel ouvrage à trois arches datant du xv^e siècle
- En juin, suivre la montée des troupeaux en transhumance sur le Tanargue
- Loubaresse, petit village typique cévenol et son église de 1845
- La richesse écologique considérable du Massif
- Les forêts de châtaigniers et les terrasses en pierre sèche du village de Rocles
- Le charmant petit village de Joannas, où les vignes côtoient les monuments historiques
- Des panoramas exceptionnels

Il est conseillé de faire le Tour du Tanargue dans le sens

→ Largentière → Beaumont

→ Loubaresse → Rocles

→ Largentière.

 **Le GR® de Pays Tour du Tanargue**
est balisé en jaune et rouge.

Carte IGN correspondante

IGN 2838 OT Largentière - La Bastide Puylaurent sur laquelle tout le tracé du GRP figure.

L'application *Rando Parc*

des Monts d'Ardèche vous permet de télécharger gratuitement sur votre smartphone la trace GPX et le pas à pas de l'itinéraire.



Réservez tous les hébergements de votre itinérance en seulement

1 clic !

Pour cela, rendez-vous sur :



cevennes-ardeche.com



tourisme-valdeligne.fr

Équipement et conseils de prudence



Partez bien équipé : vêtements et chaussures de marche, carte IGN.



Pensez au ravitaillement lors de vos étapes (boisson, pique-nique, aliments énergétiques etc.), les points d'eau sont peu fréquents, prévoyez pour la journée.



Tenez bien compte de la durée du parcours (temps donné pour un marcheur moyen), de sa difficulté et des conditions météorologiques. Parcours ensoleillé, à éviter en période de fortes chaleurs.



Ne surévaluez pas vos forces physiques et évitez de partir seul.



Réservez vos hébergements à l'avance pour vous assurer d'avoir une place.

DÉPART

Largentière

Le GR® de pays Tour du Tanargue débute par Largentière, bourg aux petites rues médiévales. Flânez dans les ruelles pittoresques, admirez les belles maisons aux façades de pierre de grès, mais aussi les arcades, les fenêtres à meneaux et les charmantes portes tout au long de votre visite. Immergez-vous dans cette cité médiévale et admirez le château qui domine l'ensemble de la cité !

Stationnement

Favorisez le parking de la place de l'église (départ du GRP), ou le parking n°3, en direction de Tauriers. Attention à ne pas stationner sur la place des Récollets le mardi matin, jour de marché.

Transports en commun

Le village de Largentière est desservi par les lignes de bus E13 et X74 (voir p. 16).



CHAMBRE D'HÔTES

Les chambres anglaises

+33 (0)6 62 05 95 53 | faridsaadi2003@yahoo.fr

Nuitée à partir de 70 € | Mai -> fin septembre
(2 nuits minimum en juillet-août)



CHAMBRE D'HÔTES

Les escaliers du paradis

+33 (0)6 71 06 48 37 | contact@lesescaliersduparadis.fr
www.lesescaliersduparadis.fr

Nuitée à partir de 70 € | Pique-nique possible (réservation la veille) | Toute l'année



HÔTEL

Domaine de l'Eau Vive


(à 20 min de marche de Largentière, sur le GRP)

+33 (0)75 89 20 53

reservation@domainedeleauvive-largentiere.com
www.domainedeleauvive-largentiere.com

Chambre double à partir de 82 €
Demi-pension (/pers.) : 46 € | Petit déjeuner : 14 €
Pique-nique possible (réservation la veille)
Avril -> octobre

Dormir à Largentière



ÉTAPE 1

Largentière

Beaumont

(Pont du Gua)



4 h




12,3 km



+ 697 m / - 644 m



Difficile



La première partie, la plus au Sud, du Tour du Tanargue vous entraîne depuis les ruelles médiévales de Largentière, jusqu'au hameau cévenol de la Roche à Beaumont au cœur des châtaigneraies en passant par la magnifique vue à 360° qu'offre la Tour de Brison.

La légende de la Tour de Brison

Au temps des croisades, le vaillant seigneur de Brison, capturé en Palestine, fut considéré disparu. Pendant son absence, sa femme, se croyant veuve, se remaria avec un seigneur voisin, jadis leur ennemi. Le diable en personne apparaît dans la cellule du seigneur pour lui révéler le triste sort qui l'attend. Fou de colère, Brison accepte le pacte diabolique : son âme en échange de sa libération. Affaibli et vieilli, il retourne au château pour empêcher le mariage de son épouse. Mais le destin prend un tour inattendu lorsque, méconnaissable, il bannit le Diable de sa vie et de son royaume.

La légende perdure, et chaque 31 décembre à minuit, le Diable revient à la Tour de Brison pour emporter une pierre. Un éclair ébranle la structure millénaire à chaque visite infernale. On dit que lorsque la dernière pierre disparaîtra, le monde connaîtra sa fin.



CAMPING

le Relais des Brison

+33 (0)6 71 38 89 35 | relaisdesbrison@orange.fr

www.camping-brison.com

Location de chambre (Pod) à partir de 32 €

Emplacement de camping à partir de 14,70 €

Fin avril -> fin septembre

Hors GRP, hébergement à Beaumont :



GÎTE D'ÉTAPE

Auberge du Thélème

4,5 km de PR | 450 D+ | 1 h 30

+33 (0)4 75 39 43 08 | auberge.theleme@gmail.com

www.auberge-theleme.com

Récupération du GRP : 2,5 km de PR | 91 D+ | 157 D- | 50 min

Dormir au Pont du Gua



ÉTAPE 2

Beaumont (Pont du Guas) ↓ Loubaresse



5h



14,5 km



+ 1 018 m / - 126 m



Moyenne

Le randonneur quitte progressivement les ambiances méridionales et cévenoles pour se hisser, à travers hameaux, calades et drailles, sur les premiers sommets du Tanargue. Si le dénivelé est fort, les paysages en ligne de crêtes et l'arrivée à Loubaresse, perché sur son col, gardien du Tanargue, méritent l'effort.

À mi-chemin, départ de la variante sportive par le GRP le Cévenol (balisage jaune et blanc) jusqu'à Valgorge (voir p. 12)



GÎTE D'ÉTAPE COMMUNAL
DE L'OUSTÀOU

+33 (0)6 81 49 21 75 | mairieloubaresse@orange.fr

www.loubaresse.fr/gite-detape-de-la-commune

De 18 à 35 € la nuitée en gestion libre

Mi-mars -> fin octobre



GÎTE D'ÉTAPE DE L'ÉGLISE

+33 (0)6 71 17 29 70

gitedeloubaresse@gmail.com

www.gitedeloubaresse-ardeche.fr

Demi-pension (/pers.) à partir de 47 €

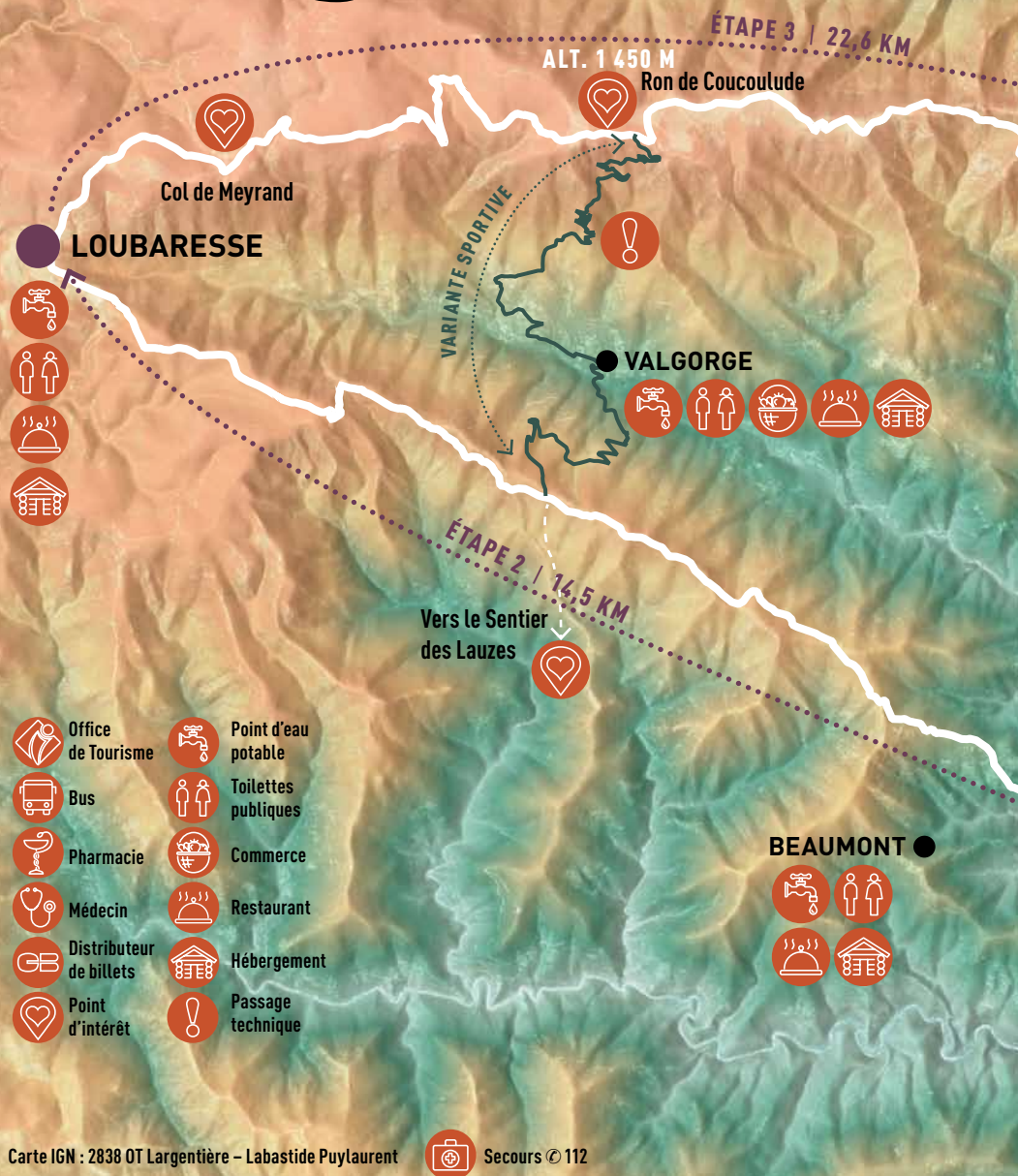
Pique-nique possible

Avril -> octobre

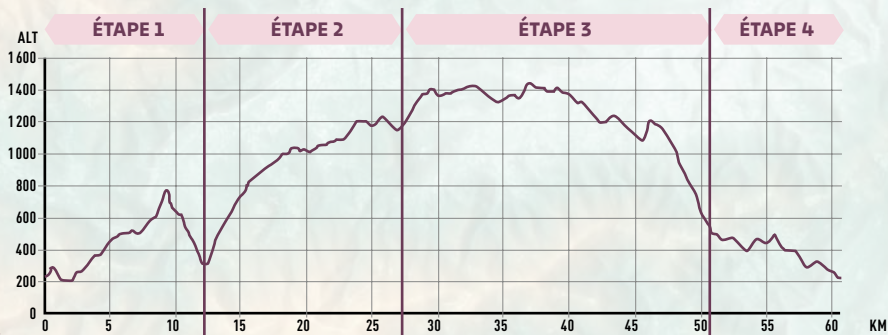
Dormir à Loubaresse



GR® DE PAYS
TOUR DU
Tanargue



Dénivelé du Tour du Tanargue



ÉTAPE 3

Loubaresse ↓ Rocles



6 h



22,6 km



+ 585 m / -1 200 m



Difficile

Sans aucun doute l'étape la plus majestueuse (et la plus longue). En ligne de crête sur une large partie de l'itinéraire, alternant paysages ouverts et petites forêts. Le sentier continue vers les crêtes rocheuses et vous entraîne dans des ambiances sauvages et montagnardes de landes et de genêts avant de redescendre à l'étage des châtaigneraies. **Dépaysement garanti.**

Jonction avec la variante Sportive (page 12).

À la mi-juin, une quinzaine d'éleveurs ovins conduisent leurs troupeaux sur le Tanargue. Près de 1300 brebis sont alors réunies à la garde de deux bergers jusqu'en septembre. Ce rassemblement qui marque un temps fort de la vie pastorale et locale, joue également un rôle important dans le maintien de la biodiversité. La zone de pâturage s'étend sur environ 300 hectares. La dent du mouton permet de maintenir ces espaces naturels ouverts et de favoriser la richesse des écosystèmes.

Dormir à Rocles



ÉCO GÎTE D'ÉTAPE DU JAL

0,7 km du GRP | 30 D+ | 20 min

+33 (0)6 70 73 31 36 | gitedujal@gmail.com

www.gite-etape-ardeche.com

Nuitée à partir de 17,40 € | Petit-déjeuner 5 €

Demi-pension (/pers.) à partir de 43,40 €

Pique-nique 8 €

Toute l'année

ÉTAPE 4

Rocles ↓ Largentière



3 h



10,8 km



+ 180 m / - 546 m



Moyenne

La redescente vers Largentière est l'occasion de retrouver les ambiances cévenoles du Val de Ligne et de quitter définitivement la montagne. Riches d'un beau patrimoine bâti avec notamment le château de Joannas et celui de Largentière, c'est un secteur de vignes, de vergers et de châtaigneraies.



VARIANTE SPORTIVE PAR VALGORGE

ÉTAPE 2 BIS

Beaumont
(Pont du Guas)
↓
Valgorge



Balisage jaune et rouge puis
jaune et blanc



6 h 10



13,6 km



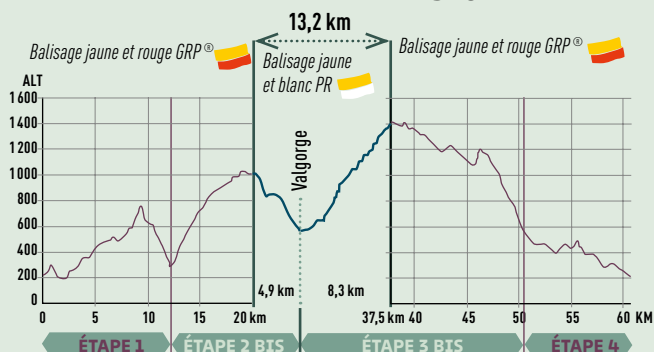
+ 867 m / - 583 m



Moyenne



DÉNIVELÉ DE LA VARIANTE SPORTIVE



ÉTAPE 3 BIS

Valgorge
↓
Rocles



Balisage jaune et blanc
puis jaune et rouge

Jonction avec l'itinéraire principal
sur la crête du Tanargue



9 h 50



22,4 km



+ 1 200 m / - 1 200 m



Difficile

Dormir à Valgorge



GÎTE D'ÉTAPE COMMUNAL
DE VALGORGE

+ 33 (0)6 08 17 19 24 | gitedetapevalgorge@gmail.com
www.valgorge.fr

15 € en gestion libre

Mi-mai -> mi-septembre



CAMPING MUNICIPAL DE VALGORGE

+ 33 (0)4 75 88 98 09

secretariat.mairie@valgorge.fr | www.valgorge.fr

Emplacement à partir de 8 €

Mi-mai -> mi-septembre



HÔTEL-RESTAURANT
Le Tanargue

+33 (0)4 75 88 98 98 | info@hotel-le-tanargue.com
www.hotel-le-tanargue.com

Chambre double avec petit déjeuner : à partir de 105 €
Demi-pension (/pers.) : à partir de 118 €
Pique-nique sur réservation

Avril -> mi-novembre

VIVEZ LE TANARGUE AUTREMENT...



Avec un âne

Carab'âne - location d'ânes de bât's

Randonnée bivouac le Tour du Tanargue en 5 jours. Il faut compter un âne pour 2 personnes. Le circuit ne suit pas toujours le GRP (variantes à certains endroits). Départ de Sanilhac.

+33 (0)6 82 91 87 90 | +33 (0)9 67 87 38 41
carabane07@hotmail.com | www.carabane07.com



À vtt

Elsa GOURAUD - Guide monitrice VTT

Itinéraire de 4 jours en VTT. Le circuit VTT ne suit pas toujours le GRP (variantes à certains endroits)

+33 (0)7 60 08 75 21 | elsa.gouraud@laposte.net

Ardèche vélo

Séjours guidés en itinérance sur le Tanargue

+33 (0)4 75 35 98 29
info@amc7.com | www.amc7.com



À pied

Ardèche Randonnées

Randonnées pédestres accompagnées par des guides diplômés.

+33 (0)7 86 43 31 81 | contact@ardeche-randonnee.fr



Le bivouac est toléré dans le Parc naturel régional des Monts d'Ardèche. On parle de bivouac lorsqu'il s'agit d'un campement sommaire, éphémère, installé pour une seule nuit, du coucher du soleil jusqu'au lendemain matin. Les feux réalisés au sol sont interdits, l'utilisation d'un réchaud doit se faire hors des périodes de sécheresse et éloigné des endroits exposés au vent. Ne laissez aucune trace de votre passage.

Toutes les ères géologiques depuis 550 millions d'années sont représentées dans le Parc naturel régional des Monts d'Ardèche. D'où la variété des paysages et la remarquable biodiversité. Ici, des espaces naturels fragiles, des espèces rares ou vulnérables comme l'aigle royal et la genette font corps avec une nature ordinaire dans les prairies et les vergers, les haies et les mares. C'est cet ensemble précieux qu'il nous faut protéger. La richesse naturelle très élevée d'un site justifie le besoin d'une protection renforcée et d'une gestion spécifique. Le massif du Tanargue en est un très bon exemple puisqu'il est à la fois Zone Natura 2000, Espaces Naturels Sensibles (ENS) et Réserve Biologique Dirigée (RBD) de l'Office National des Forêts (ONF).



Largentière



Place des récollets
et rue de la Coquille



Place de l'église,
Place des récollets



Carrefour Contact

Sanilhac



Place de l'école



Place de l'école

Pont du Gua



Épicerie au camping
Le relais des Brisons
(en juillet et août)

Beaumont



Place de la Mairie



Place de la Mairie

Loubaresse



Cimetière
Mairie *(extérieure)*
hors période hivernale



À côté de la mairie

Valgorge



Centre du village,
Place de la Mairie
et Hameau de
Saint-Martin



Place de l'Eyre
Place du Centre



Alimentation
générale
*(fermée le dimanche
après-midi et le lundi)*

Rocles



Lieu-dit La Croix
(sous le snack bar)



Boulangerie-
épicerie associative
*(fermée le lundi matin et
les après-midis le mardi,
jeudi et dimanche)*

Joannas



Au château *(en
juillet-août de 9 h à 17 h
et le reste de l'année
aux heures d'ouverture
de la mairie)* et Place
du calvaire *(entre le
château et l'église)*



Au château
(idem points d'eau)

TRANSPORT DE BAGAGES

Transport de bagages entre chaque
hébergement pour randonner léger,
sans sac ni valise.

Plus de renseignements

Taxi du Sauze à Rocles :
+33 (0)6 77 54 82 40
sam2006@neuf.fr



ACCÉDER AU DÉPART SANS SA VOITURE

À 100 km d'Avignon, 180 km de Lyon et 200 km de Marseille, Montpellier et Clermont Ferrand

+33 (0)4 75 35 69 90

laregionvoustransporte.fr

Allo TER : 09 69 32 21 41

(appel non surtaxé)

En train

Arrivée en gare de Valence TGV,
Montélimar, Alès

Liaison en bus

■ Lignes X74 en provenance de
Valence, Montélimar, Aubenas.

■ Lignes E13 en provenance d'Alès
et Aubenas

Transport de vélo : service sur réservation
48 h à l'avance par téléphone
au +33 (0)4 75 35 69 90

Arrêt

■ Largentière : Les Vergnades



+33 (0)4 75 37 24 48

www.cevennes-ardeche.com



+33 (0)4 75 89 33 30

www.tourisme-valdeligne.fr



GR®, GR® de Pays et PR labellisés® sont
des marques déposées par la FFRandonnée.
Leur reproduction non autorisée est passible de
poursuites.

