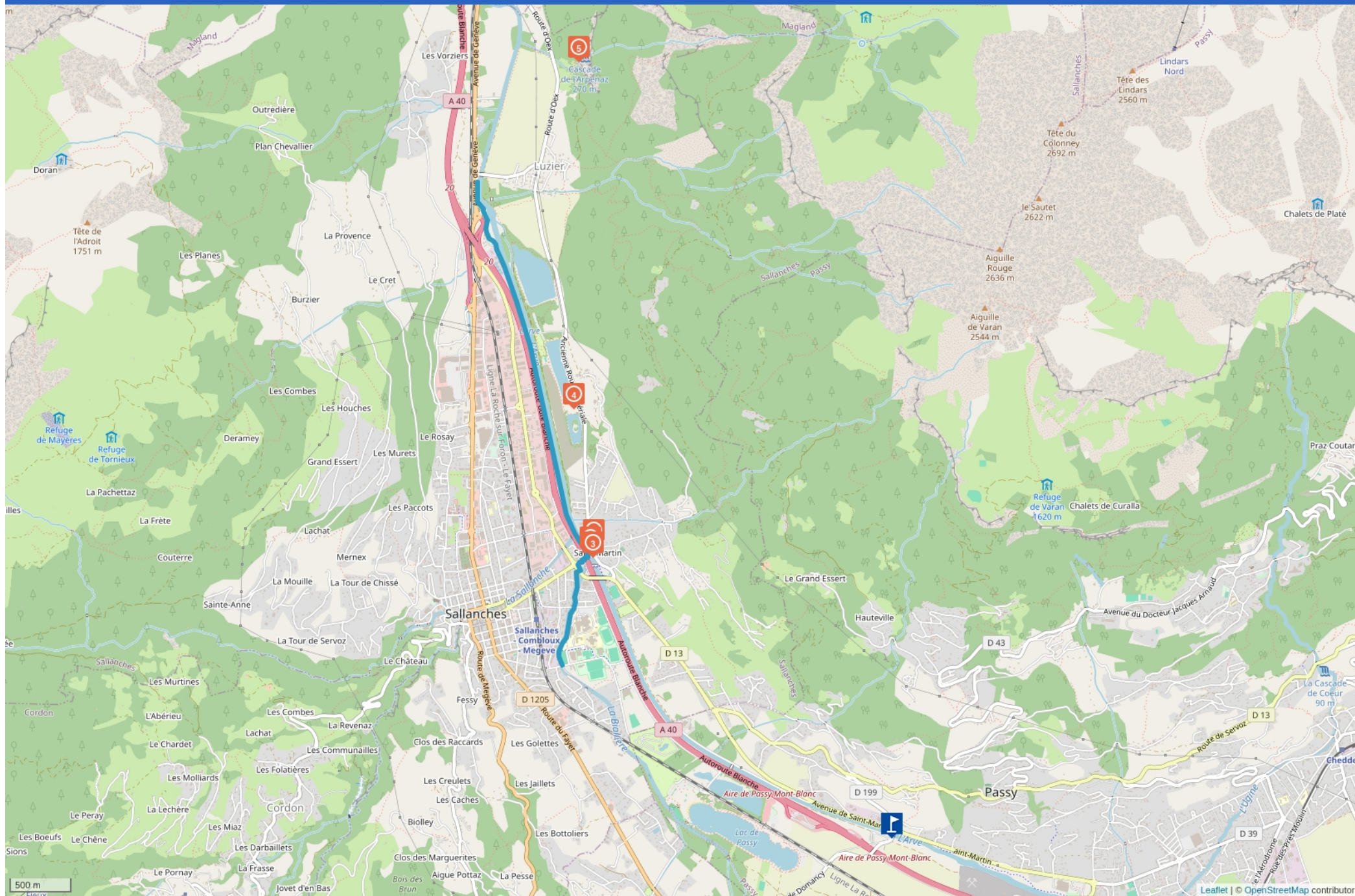


VÉLOROUTE CHAMONIX-LÉMAN - SECTEUR SALLANCHES



Cet itinéraire vous est fourni à titre indicatif. Cirkwi ne certifie pas la fiabilité des informations contenues dans les textes, cartes ou photos de cet itinéraire. Retrouvez plus d'infos sur www.cirkwi.com

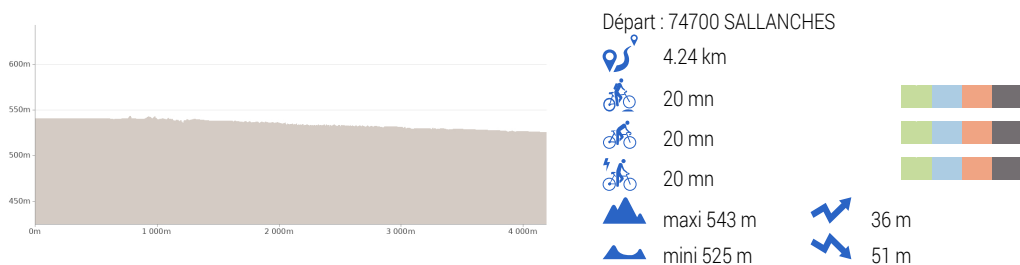


Mise à jour le 27/08/24 par Sallanches TOURISME et généré par www.cirkwi.com

Véloroute Chamonix-Léman - secteur Sallanches

Proposé par :
Sallanches TOURISME

"Ce PDF a été généré à partir de Cirkwi, la plateforme de partage
d'activités touristiques qui vous fait
voyager" www.cirkwi.com/circuit/703767



Découvrez le parcours de la Véloroute "Chamonix-Léman" à Sallanches.

La véloroute du Léman au Mont-Blanc est un itinéraire cyclable de 90km qui se réalise progressivement dans la vallée de l'Arve pour relier Genève à Chamonix.

Plusieurs tronçons sont aujourd'hui praticables

- De Genève, Annemasse à Bonne, 12 km à partir de la frontière,
 - De Bonneville à Cluses 16 km ouvert depuis 2010 (voie verte sur 80% du parcours),
 - de Cluses à Sallanches; 16 km ouvert en décembre 2019 avec la réalisation de la passerelle sur l'Arve
- Elle monte ensuite à Chamonix-Mont-Blanc, 40 km, par Le Fayet, Passy et les Houches.

ALERTE VISITEURS

Une voie verte... c'est quoi ?

Une voie verte : réservée aux modes actifs

Une voie verte est un aménagement en site propre réservé aux piétons, aux cyclistes, aux rollers, aux personnes à mobilité réduite et parfois aux cavaliers. Interdite à la circulation motorisée, elle est adaptée aux déplacements d'ordre touristiques, de loisirs ou du quotidien. Elle doit être accessible au plus grand nombre et sécurisée en conséquence.

Une véloroute : un itinéraire continu au cœur des territoires

Une véloroute est un itinéraire cyclable de moyenne ou longue distance, qui peut emprunter tous types de voies sécurisées dont les voies vertes ou des voies à faible trafic motorisé. Continue, jalonnée et attractive, elle doit être utilisable par tous les cyclistes, y compris les moins expérimentés.

ENVIRONNEMENTS

Sortie d'Autoroute à moins de 5 km

Rivière ou fleuve à moins de 300 m

Vue montagne

En périphérie de la ville

Lac ou plan d'eau à -5 km

Au bord de l'eau

Vue sur fleuve ou rivière

Vue panoramique

10 - 20 min d'une gare SNCF à pied

TOPO/PAS À PAS

Cet itinéraire vous est fourni à titre indicatif. Cirkwi ne certifie pas la fiabilité des informations contenues dans les textes, cartes ou photos de cet itinéraire. Retrouvez plus d'infos sur www.cirkwi.com

- 1/ depuis le grand parking de la salle Léon Curral, empruntez la voie verte le long du petit ruisseau de la Biale qui passe derrière l'hôpital de Sallanches
- 2/ vous arriverez devant la route de l'hôpital, traversez -la et continuez cette voie verte jusque derrière des bâtiments résidentiels
- 3/ avant le rond-point de l'Europe vous trouverez sur votre droite un petit tunnel qui passe sous la grande avenue de St Martin
- 4/ traversez le début de la route de l'Arve et tournez à droite pour emprunter un 2ème tunnel qui, lui, passe sous l'autoroute
- 5/ en remontant la rampe à votre gauche, vous arrivez au niveau du fameux Vieux Pont de St Martin, classé aux Monuments Historiques
- 6/ continuez tout droit cette véloroute qui longe l'Arve et l'autoroute
- 7/ Elle s'achève au bout de cette voie verte qui mène au village de Luzier

Vous pouvez toutefois continuer votre parcours en empruntant la route de Luzier, puis en tournant à gauche en direction de la fameuse Cascade d'Arpenaz pour continuer toujours tout droit sur la route d'Oëx jusqu'à l'ancien restaurant "Chez l'Arlette" ; vous passerez ensuite devant le restaurant pour traverser un peu plus loin à gauche un passage sous la nationale et rejoindre ainsi l'itinéraire menant à Magland, Cluses, Thyez, Bonneville et Contamine sur Arve

CONTACT

Téléphone : 04 50 58 04 25

Email : tourisme@sallanches.com

Site web :

<https://www.af3v.org/les-voies-vertes/voies/356-v61-veloroute-du-leman-au-mont-blanc-de-geneve-a-sallanches/>

<http://www.sallanchesmontblanc.com>

Facebook : <https://www.facebook.com/SallanchesMontBlanc>

PÉRIODE D'OUVERTURE

Toute l'année.

Sous réserve de conditions météo favorables.

NATURE DU TERRAIN

Revêtement dur (goudron, ciment, plancher)



Mise à jour le 27/08/24 par Sallanches TOURISME et généré par www.cirkwi.com

1

Saint Martin - 74700 SALLANCHES

Monuments et Architecture, Lieux historiques, Patrimoine industriel

David Machet



Le Vieux Pont de Saint-Martin

Mentionnée dès 1225, l'existence de ce pont est sans doute antérieure. Il était, jusque vers 1880, le point de passage obligé pour accéder à Sallanches. Il est classé Monument Historique depuis 1934 et ne devient que piétonnier en 1974.

La route provinciale Genève-Chamonix empruntait jusqu'alors la rive droite de l'Arve. Ainsi ce pont permettait de contrôler les allées et venues des "indésirables", envahisseurs ou malades (lépreux et pestiférés). Jusqu'au 17ème siècle, une maladière avait été ouverte à proximité.

Les crues fréquentes et dévastatrices de l'Arve ont souvent endommagées ou emportées le pont.

Mais il a toujours été rétabli tant son importance pour l'économie locale était grande.

Depuis la construction de l'autoroute en 1974, il n'est accessible qu'aux piétons.

PÉRIODE D'OUVERTURE

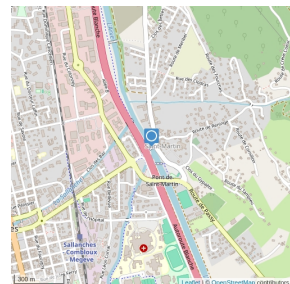
Toute l'année : ouvert tous les jours.

CONTACT

Téléphone : 04 50 58 04 25

Email : tourisme@sallanches.com

Site web : <http://www.sallanchesmontblanc.com>



Facebook : <https://www.facebook.com/SallanchesMontBlanc>

2

ancienne route impériale - 74700 SALLANCHES

Monuments et Architecture, Château, Eglise & Abbaye, Patrimoine religieux

Wendy Coulon



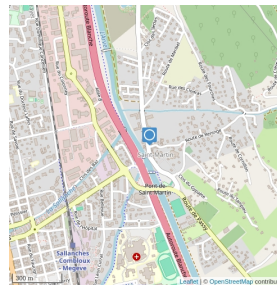
Eglise de St Martin s/Arve

Ce petit édifice allie harmonieusement les décors baroques du XVIIIe siècle et ceux, néoclassiques, du XIXe. Sur les retables ou sur la voûte, les anges, qu'ils soient sculptés ou peints, vous y attendent avec impatience !

Cette paroisse dédiée à Saint Martin a été reconstruite en 1681, sur un plan en croix avec chœur carré et nef à deux travées. Son aménagement intérieur (autels, retable, chaire) semble remonter à une tradition baroque tardive des années 1820.

Elle s'est organisée dès le XIIIe siècle - voire antérieurement - autour du pont, passage obligé vers la rive gauche de l'Arve : Sallanches et le Val d'Arly. À l'origine, le village s'appelait Saint-Martin du Pont. Le saint protecteur du lieu, Martin de Tours (316-397) était invoqué en Savoie pour la protection des voyageurs et des ouvrages d'art fréquentés.

L'église paroissiale est la première de la proche région à avoir été restaurée dans le style baroque alpin au XVIIe siècle. Ce mouvement artistique traduisait alors les grands principes de la Réforme catholique édictés lors du Concile de Trente (1545-1563). Cet édifice culturel a été consacré en 1688, par Monseigneur Jean d'Arenthon d'Alex.



HISTOIRE, CULTURE ET PATRIMOINE

La paroisse s'est organisée dès le XIIIe siècle autour du pont, passage obligé vers la rive gauche de l'Arve, Sallanches et le val d'Arly. A l'origine, le village s'appelait d'ailleurs Saint-Martin-du-Pont. Pas étonnant donc que le protecteur du lieu soit Martin de Tours (316-397), invoqué en Savoie pour la protection des voyageurs et des ouvrages d'art fréquentés.

Cette église est la première du Pays du Mont-Blanc à avoir été restaurée, en 1681, dans le style baroque alpin au XVIIe siècle. Aussi, ne vous fiez pas à la sobriété de l'architecture extérieure, mais entrez découvrir ses richesses intimes !

Le mobilier conjugue ici des éléments du baroque populaire régional et des meubles modifiés ou rapportés au XIXe siècle d'un style néoclassique plus rigide.

Ainsi, les colonnes torsées du retable principal, du XVIIIe siècle, domine l'autel en forme de sarcophage. Mais ses niches abritent des statues du XIXe siècle, dont celle de saint François de Sales. Observez la toile centrale où figure l'histoire de saint Martin donnant la moitié de son manteau à un pauvre : datée de 1828 et offerte par des Saint-martinots émigrés à Paris, elle a l'originalité de mettre en scène ce miracle sur le site même de Saint-Martin-sur-Arve, sur fond de mont Blanc.

Au-dessus de tous, Dieu le Père en vieillard débonnaire, accompagné de la colombe du Saint-Esprit, semble jaillir d'un nuage semé de têtes d'angelots !

La chaire, sculptée vers 1861 par Laurent Baud, artiste de Morzine, a perdu son abat-voix. Mais sa cuve hexagonale présente encore la scène de Jésus parmi les Docteurs et trois des Evangélistes.



CONTACT

Téléphone : 04 50 58 04 25

Email : tourisme@sallanches.com

Site web : <http://www.sallanchesmontblanc.com>

Facebook : <https://www.facebook.com/SallanchesMontBlanc>

PÉRIODE D'OUVERTURE

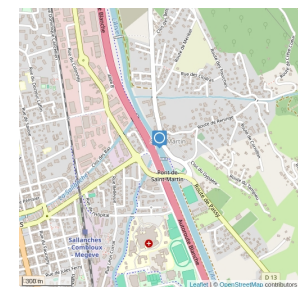

Toute l'année, tous les jours.

Accessible uniquement sur demande préalable auprès du gardien. Se renseigner au presbytère.

3

74700 SALLANCHES - Altitude : 1000m

Point d'intérêt naturel



L'Arve

L'Arve prend sa source au Col de Balme dans le massif du Mont-Blanc. Elle traverse le hameau de St Martin puis parcourt ensuite plusieurs vallées avant de se jeter dans le Rhône. La rivière La Sallanche est un affluent de l'Arve.

On peut y pratiquer de nombreux sports d'eau-vive comme l'hydrospeed, le rafting, le kayak, le canoat et aussi le stand-up paddle.

De nombreux pêcheurs s'y retrouvent également dans le hameau de St Martin.

Et les promeneurs l'apprécieront en été avec le sentier pédestre : balade au bord de l'eau.

CONTACT

Téléphone : 04 50 58 04 25

Email : tourisme@sallanches.com

Site web :

<http://www.sallanchesmontblanc.com>

<https://riviere-arve.org/sm3a-syndicat-mixte-d-amenagement-de-l-arve-et-de-ses-affluents>

4

ancienne route impériale - 74700 SALLANCHES - Altitude : 557m

Lac / Etendue d'eau



Les Lacs des Ilettes

Très beau "spot" à Sallanches pour un moment de tranquillité et de contemplation proche de la nature, à 2 km du centre ville.

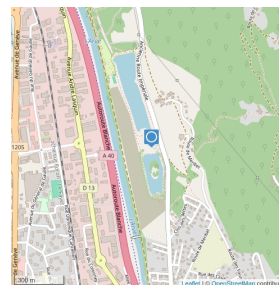
Au bord des lacs vous aurez une belle vue sur les montagnes environnantes et pourrez aussi observer la flore et la faune locale.

Lors d'une agréable promenade, vous aurez l'occasion de vous imprégner de la beauté de ce milieu naturel préservé tout en prenant le temps de faire des pauses sur les bancs bordant le parcours de ce véritable havre de paix.

Le 1er lac, classé catégorie 1 et destiné à la pêche regorge de poissons et oiseaux sauvages que vous pourrez observer de près en veillant à ne pas les perturber en les nourrissant.

Le 2ème lac, réservé à la baignade et paddle l'été offre également un cadre propice à la farniente, permettant ainsi de savourer des moments de détente absolue. En dehors de cette période, la pêche y est autorisée en catégorie 2.

Le 3ème lac, dédié à la planche à voile et à la promenade offre une expérience initiatique à la découverte de la faune et la flore locales, agrémentée d'un observatoire permettant d'explorer de plus près ce milieu préservé.



Autorisé à la pêche sur la partie nord, en catégorie 2.

En suivant le sentier "Au fil de l'eau" vers le nord, qui traverse la passerelle de Luzier vous pourrez rejoindre la fameuse cascade d'Arpenaz, à seulement 2km (30 min à pied).

Pour préserver la tranquillité, l'hygiène et la salubrité des lieux, l'accès aux 1er et au 2ème lac est interdit aux animaux. Le 3ème lac est accessible aux animaux sous réserve du respect des dispositions suivantes :

- la baignade des animaux est strictement interdite ;
- les animaux doivent être tenus en laisse ;
- les propriétaires de chiens devront ramasser les déjections de leur animal.

Les animaux peuvent emprunter la voie dite rustique sur les berges de l'Arve à toute période de l'année.

Les barbecues sur pied sont autorisés selon les conditions établies par l'arrêté municipal, feux au sol strictement interdit sur les 3 lacs.

CONDITIONS D'ACCUEIL DES ANIMAUX

Pour préserver la tranquillité, l'hygiène et la salubrité des lieux, l'accès aux 1er et au 2ème lac est interdit aux animaux.

Le 3ème lac est accessible aux animaux sous réserve du respect des dispositions suivantes :

- la baignade des animaux est strictement interdite ;
- les animaux doivent être tenus en laisse ;
- les propriétaires de chiens devront ramasser les déjections de leur animal.

Les animaux peuvent emprunter la voie dite rustique sur les berges de l'Arve (digue) à toute période de l'année.

PÉRIODE D'OUVERTURE

Toute l'année.

Surveillance du lac de baignade en juillet/août de 12h à 18h.



CONTACT

Téléphone : 04 50 58 04 25

Email : tourisme@sallanches.com

Site web :

<http://www.sallanchesmontblanc.com>

<https://www.qualite-tourisme.gouv.fr/fr>

Facebook : <https://www.facebook.com/SallanchesMontBlanc>

COMPLÉMENTS DE LOCALISATION

- accessibles à pied ou en VTC par le sentier "au fil de l'eau"
- en voiture : parkings gratuits, mais interdit aux camping-cars
- la navette estivale a un arrêt sur place pendant les vacances d'été

CONSEILS ET SUGGESTIONS

Parking gratuit

HISTOIRE, CULTURE ET PATRIMOINE

Ces lacs ont été créés en 1977 :

En 1976 s'est tenue une réunion entre Sallanches et Saint-Martin pour l'aménagement des llettes. Cette zone située sur le territoire de Sallanches mais limitrophe avec la commune de Saint-Martin ne pouvait être mise en valeur que par un accord commun des deux communes.

En 1977, l'aménagement des llettes va aider à la fusion de St Martin et de Sallanches.

Pour la construction de la future autoroute blanche, cette zone sera réservée à l'extraction de matériaux.

Deux autres grands lacs seront mis à jour pour être par la suite, aménagés en site touristique.

COMPLÉMENTS D'ACCUEIL

Le restaurant Le Transat est ouvert pendant la belle période (env de mi avril à mi septembre).

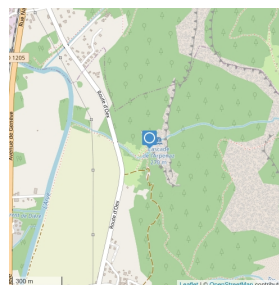
La navette estivale est uniquement en service durant les vacances d'été

5

Route d'Oëx - 74700 SALLANCHES - Altitude : 543m

Point d'intérêt naturel

Sallanches Tourisme



La Cascade d'Arpenaz

D'une hauteur de 270 m, cette magnifique cascade, dominant le hameau de Luzier, est classée au troisième rang national et première cascade des Alpes françaises. Impressionnante au printemps, vous pouvez vous y rafraîchir en été. Site naturel classé depuis 1991.

La cascade s'observe facilement depuis l'autoroute ou la nationale. De tout temps, de nombreux voyageurs s'arrêtent à son pied pour admirer sa splendide chute d'eau.

Cette cascade a son charme en toute saison, mais sa chute est très impressionnante au printemps au moment de la fonte des neiges.

L'été une vasque de réception pouvant servir de "bac" pour se baigner, et un petit ruisseau abrité par la forêt vous y attendent.

Le torrent, appelé Nant d'Arpenaz ou La Laitieuse, descend du massif de Platé, où il naît de plusieurs ruisseau issus des alpages de la montagne de Véran. Depuis sa source située à 1850 m d'altitude au lieu où il se jette dans l'Arve, le torrent parcourt 4 km.

Le nom « Arpenaz » provient du préfixe celtique « Ar » signifie eau vive et du suffixe celtique « pen » signifie tête rocheuse.

Le site présente également un intérêt géologique, par son plissement rochen en "S".

Site aménagé : parking gratuit, aires de pique-nique, point de départ de sentiers de randonnée pédestre et VTT.

Quand la cascade d'Arpenaz inspire... Le romancier Théophile Gautier décrit ainsi, au milieu du XIX^e siècle la cascade d'Arpenaz : "Des plateaux supérieurs de la montagne, entre le tumulte de grosses roches d'un gris violâtre, l'eau descendait et semblait de loin un filon d'argent incrusté dans la pierre. A distance, les cascades les plus furieuses paraissent immobiles et ont l'air de traînées de neige entre des masses de rochers. Au bord de cette pente rapide, la montagne se taille à pic et l'eau se précipite dans le vide".

PÉRIODE D'OUVERTURE

Toute l'année.

CONTACT

Téléphone : 04 50 58 04 25

Email : tourisme@sallanches.com

Site web : <http://www.sallanchesmontblanc.com>

