

# Les Brezondis vous baladent

## Point de départ

📍 BREZONS  
📍 Lat : 44.96756 Lng : 2.80745

## Informations techniques

 Marche

**Très facile** ⌚ 1h30m

↗ Deniv. pos.  
75 m

↑ Alt. max.  
849 m

↓ Alt. min.  
810 m

↔ Distance  
4,9 km



Proposé par :

**IEO**

Ce document a été généré automatiquement grâce à Cirkwi, la solution de référence pour structurer, enrichir et diffuser vos données touristiques.

## Description

Bienvenuda !

Découvrez la basse vallée de Brezons et son héritage occitan, d'hier à aujourd'hui : la vallée résonne toujours de mots et d'expressions typiques, mas atanben de costumas e de biais de viure (façon de vivre) directement héritées de ce patrimoine culturel. À travers 5 étapes, venez rencontrer les habitants, découvrir les contes et légendes, mais aussi en apprendre plus sur la vie dans la vallée aujourd'hui.

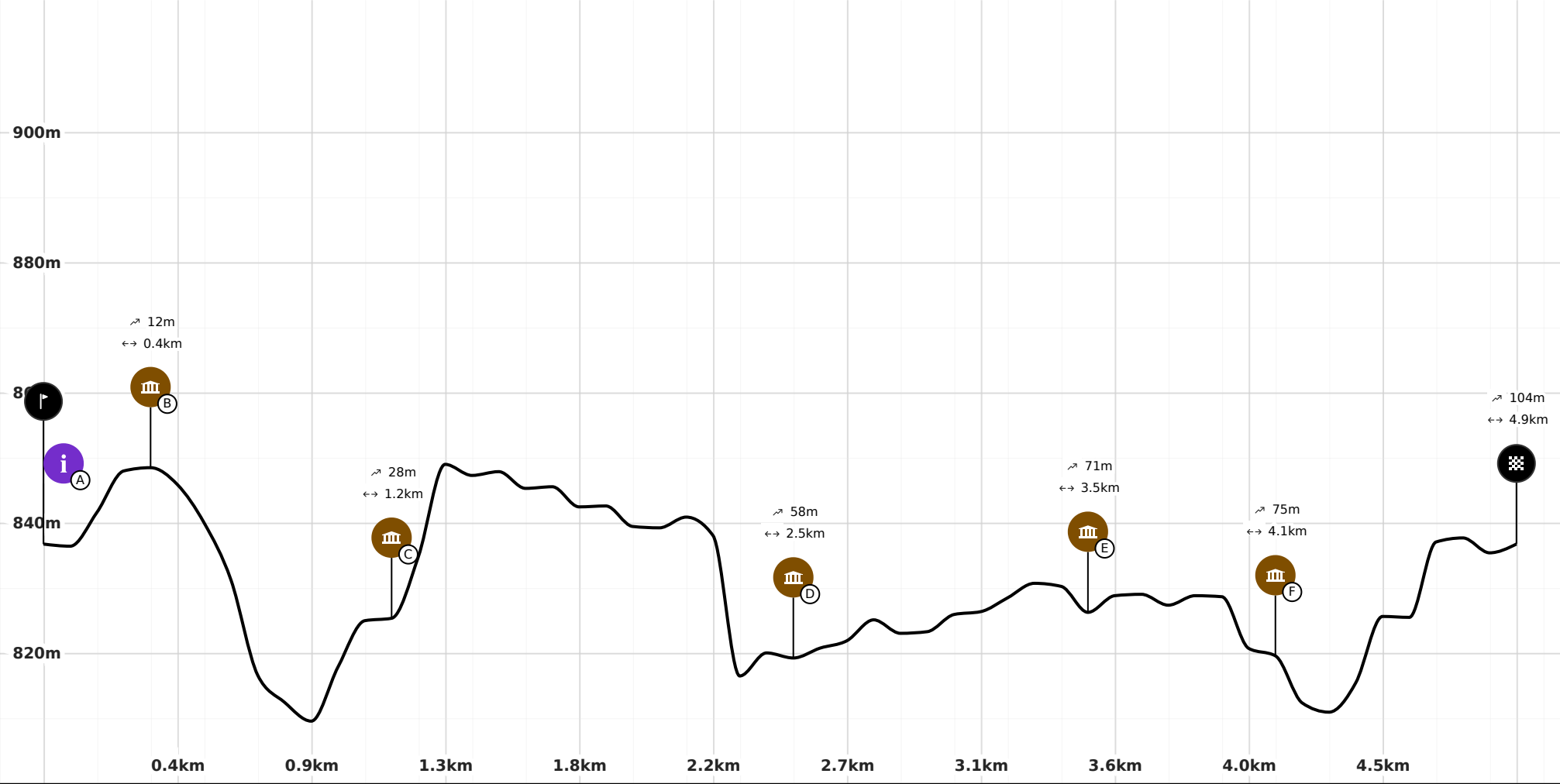
Ce sentier a été réalisé avec le soutien du fonds Européen FEADER.



# Légende (Carte et profil altimétrique)

 Point de départ  Point d'arrivée  Itinéraire

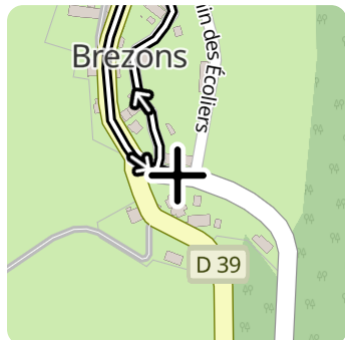
## Profil altimétrique



## Infos parcours et Points d'intérêt

### **i** A Les Brezondis vous baladent

**A** Offices de tourisme Par IEO



Ce sentier s'articule autour de 5 étapes (ou points d'intérêt), que vous retrouverez sur cette application ainsi que sur le guide papier du sentier. À chaque étape, lancez le fichier audio présent sur l'application pour découvrir la vallée à travers les voix de ses habitants, de conteurs et de musiciens.

Bonne ballade !

📍 Route des Montagnes, 15230, BREZONS  
📍 Lat : 44.96754 Lng : 2.80752  
➡ Alt : 836 m



© Xavier Jallais

### **B** Le four de Brezons

**B** Monuments et architecture Par IEO



Découvrez le forn del vialatge, ses usages présents et passés, ainsi que des recettes typiques de nos montagnes.

📍 Route des Montagnes, 15230, BREZONS  
📍 Lat : 44.96871 Lng : 2.80743  
➡ Alt : 841 m

### **C** La flore des montagnes

**C** Point d'intérêt naturel Par IEO

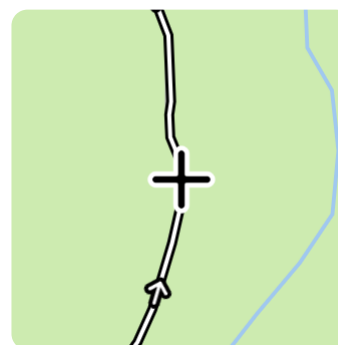


La flore de nos vallées et de nos montagnes façonne nos paysages mais fait aussi partie des usages quotidiens. Voici quelques exemples d'utilisation des plantes et arbres du pays.

📍 Prés du Chateil, 15230, BREZONS  
📍 Lat : 44.97344 Lng : 2.80561  
➡ Alt : 833 m

### **D** Le travail dans la vallée

**D** Lieux de mémoire Par IEO



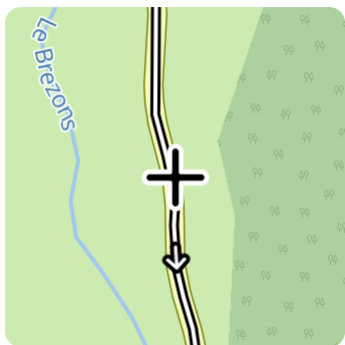
Dans son histoire, la ribèira (la vallée) d'aujourd'hui rentre en résonance avec celle d'hier, notamment dans les activités professionnelles de ses habitantes et habitants. Découvrez ici les différentes activités dans la vallée, au fil du temps.

📍 15230, BREZONS  
📍 Lat : 44.98007 Lng : 2.80918  
➡ Alt : 820 m



## Les fées des grottes de Farreyre

**(E) Points de vues et panorama** Par IEO



Mais qui se cache dans "las cavas de Farrèira" (les grottes) ? Ecoutez-donc la légende des fées de Farreyre.

📍 D39, 15230, BREZONS  
📍 Lat : 44.9838029 Lng : 2.8112555  
↗ Alt : 828 m



## Les escairenoms

**(F) Lieux de mémoire** Par IEO



Il y a quelques années, toutes les familles ou presque avaient un sobriquet, ou "escairenom". Pourquoi et comment était-il donné ? Découvrez le lors de cette dernière étape.

📍 D39, 15230, BREZONS  
📍 Lat : 44.97494 Lng : 2.81012  
↗ Alt : 816 m