



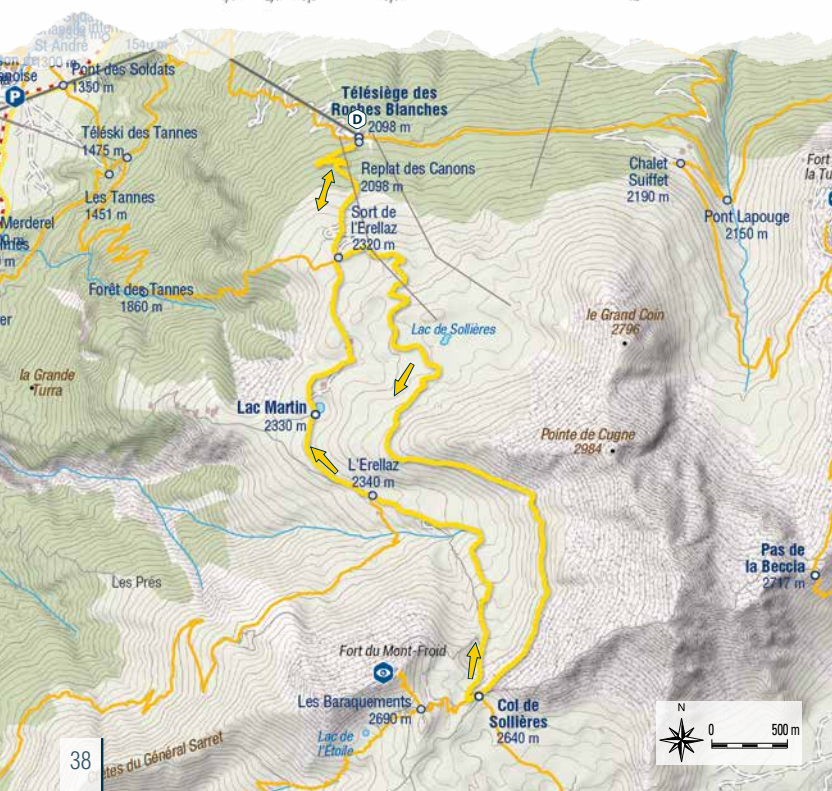

### Accès au départ

Val-Cenis Termignon, Le Replat des Canons.

Départ du télésiège Rue de la Savoie. Prendre successivement les télésièges de la Girarde et des Roches Blanches.



Scannez et suivez le parcours avec votre appli préférée



### Un plein d'évasion



Montez vous émerveiller à 2640 m d'altitude pour faire le plein d'évasion. Partez à la rencontre de sommets méconnus et profitez d'espaces dégagés pour vous offrir ces vues inoubliables qui donnent leur magie aux cols de Haute Maurienne Vanoise.




### Au fil de la balade

En été, profitez du confort des remontées mécaniques car il vous sera plus facile d'accéder au départ par le télésiège des Roches Blanches.

Partez à la découverte d'une boucle d'altitude qui demandera de la ressource physique si vous démarrez directement depuis le village de Val Cenis Termignon. Laissez-vous surprendre par les croupes d'herbe rase qui contrastent avec la densité de la forêt d'ubac installée jusqu'au Replat des Canons.

Cette fois bien lancé en regardant vers le sud-est, vous apercevez furtivement le Lac Martin qui marque votre entrée sur des terres plus sauvages. La liberté des grands espaces s'offre à vous. Les sifflements de marmottes vous escortent jusqu'au Col de Sollières. Peut-être y retrouverez-vous des trailers aguerris montés depuis Le Cernay par les Archettes...

Le Mont froid et ses pentes plus abruptes n'attendaient que vous pour vous séduire de son ancien fort militaire. Partagez une vue panoramique avant de vous faufiler sous le Signal du Petit Mont Cenis pour entamer une descente ludique. Vous voilà enivré d'altitude et de grand air sur les hauteurs du domaine skiable de Val Cenis !



Le mont froid à l'automne - D. Cuvelier