

F Le château (privé) du marquis de Poncins : ce château relativement moderne (XIX^{ème} siècle), de belles proportions, domine la plaine du Forez. Il est entouré d'un parc de grande étendue où l'on peut observer une colonne milliaire antique qui y a été transportée. Il est en parfait état et se trouve occupé encore à l'heure actuelle par la famille de Poncins.

Commune de Saint-Cyr-les-Vignes

Saint-Cyr-les-Vignes, à une altitude de 445 m, est un village fleuri situé sur les premiers contreforts des monts du Lyonnais. La partie basse de la commune, située en plaine, est parsemée de nombreux étangs et dans les vallons, coule la rivière "La Toranche". De la place de l'église, on profite d'une vue unique sur la plaine, les monts et les étangs du Forez. L'activité agricole reste la principale composante du village. Pendant longtemps, la vigne a rythmé les saisons. En 1969, il y avait encore 35 propriétaires qui produisaient 3 000 hectolitres de vin de pied Gamay. Village labellisé 2 fleurs au concours des villes et villages fleuris de France.

Nom des habitants : Saint-Cyriens et Saint-Cyriennes
www.saintcyrlesvignes.com

Retrouvez l'ensemble de nos circuits sur www.rendezvousenforez.com



SAINT-CYR-LES-VIGNES

11 km

Entre plaine et monts



Cette randonnée porte bien son nom avec une partie très agréable dans le bois de Sury, du côté de la plaine puis des points de vue magnifiques sur les monts du Forez du haut de la campagne Saint-Cyrienne.

Départ : Place Emmanuel de Poncins (au-dessus de l'église)

66 % de sentiers - 3 h


 + 196 m



Cotation du circuit





Départ Place Emmanuel de Montaigne

- Du parking, descendre rue de l'église puis par la ruelle du presbytère. Prendre à droite, rue de la montée du Bourg, pour atteindre la D10 au bas du village. La traverser  et poursuivre tout droit, route des Lyonnaises.

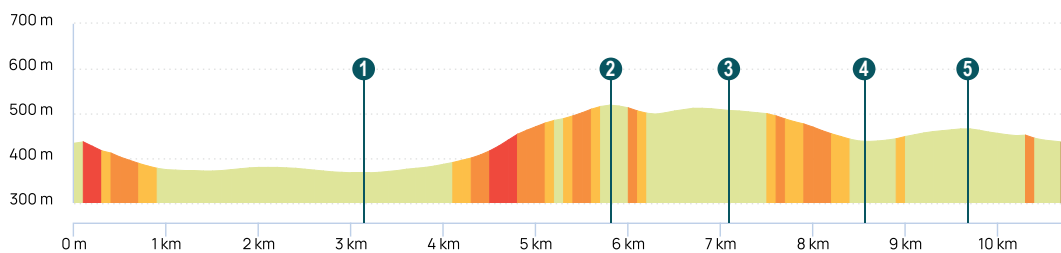
- À la première intersection, tourner à droite, chemin du Coteau ; suivre 300 m de goudron. Aller tout droit, chemin du Bois de Sury. À l'orée du bois, prendre le chemin à droite.

A "Le bois de Sury" : ombragé par des chênes, c'est un lieu très convoité pour la chasse et ses larges allées propices à la promenade à pied, à cheval ou à VTT.

- Traverser le bois sur 2 km environ. À la sortie du bois, aller tout droit et faire 300 m. Tourner à droite,  chemin du Bois. Retrouver alors le goudron et tourner à gauche, chemin du Poirier pour rejoindre la D10. La traverser  et aller tout



Profil altimétrique



droit, chemin de Montchal. Suivre le chemin goudronné sur 500 m.

- Au croisement prendre légèrement à droite puis entamer la côte par une petite route goudronnée à gauche qui débute en pente raide et qui conduit au "Bois de Montchal". Parcourir environ 300 m en sous-bois et arriver à une fourche. Tourner à droite à angle aigu et poursuivre la montée en sous-bois. À la sortie du bois sur la droite, poursuivre tout droit et rejoindre une intersection.

B Observez le magnifique panorama sur la plaine du Forez et ses étangs.

- Tourner à gauche dans un chemin caillouteux. Arriver sur le plateau. **2**

C De là, en se retournant, on a une vue superbe sur le village de Saint-Cyr-les-Vignes, la plaine et les monts du Forez.

- Descendre à gauche dans le bois par un sentier pentu et humide. Arriver jusqu'au chemin goudronné reliant Saint-Cyr-les-Vignes au hameau de "Estaing". Aller tout droit, route du Tatier, puis prendre tout de suite un chemin privé qui monte sur la gauche.

D Sur le plateau, on a une belle vue sur Saint-Martin-Lestra et la Tour Matagrin située sur le point culminant des monts du Lyonnais (1004 m).

- Tourner alors à droite et prendre un chemin entre deux terres **3** pour ensuite contourner un pré. Descendre par un sentier souvent très humide. Prendre à droite le chemin goudronné en direction du village que l'on peut retrouver au bout de 1,5 km. Arrivé à la cime du chemin, amorcer la descente.



- Au hameau "Le Frary", tourner à gauche à angle droit sur un chemin qui conduit à travers bois à la D16, route de Virigneux. Prendre à droite et suivre la route sur 300 m. **4** Prendre le premier chemin à droite qui monte en sous-bois et rejoint la petite route goudronnée. Bifurquer alors à gauche. Faire 500 m. Sur la gauche, admirer le château de la Sauvadière. **5**

E Le château (privé) de la Sauvadière : ce château historique possède des contreforts datant du XIII^{ème} siècle. Il demeura constamment la propriété de familles nobles s'appelant alors "château du Perrey" puis "du Perret". Il fut vendu en 1876 à la famille du célèbre poète Victor de Laprade. Revendu depuis, c'est aujourd'hui une demeure privée.

- Poursuivre toujours tout droit par la route goudronnée pour rejoindre le village et le point de départ. Juste avant l'arrivée, admirer sur la droite le château (privé) du marquis de Poncins.