



5

de l'Adret à l'Ubac

30.4 km

- ▲ 1643m
- ▲ -1653m
- 🕒 3h45 à 3h45



DES TERRITOIRES À DÉCOUVRIR EN COURANT ! 100% Trail

+ DE 400 parcours À DÉCOUVRIR À TRAVERS L'EUROPE !

Téléchargez la nouvelle appli et laissez-vous guider sur + de 400 parcours !

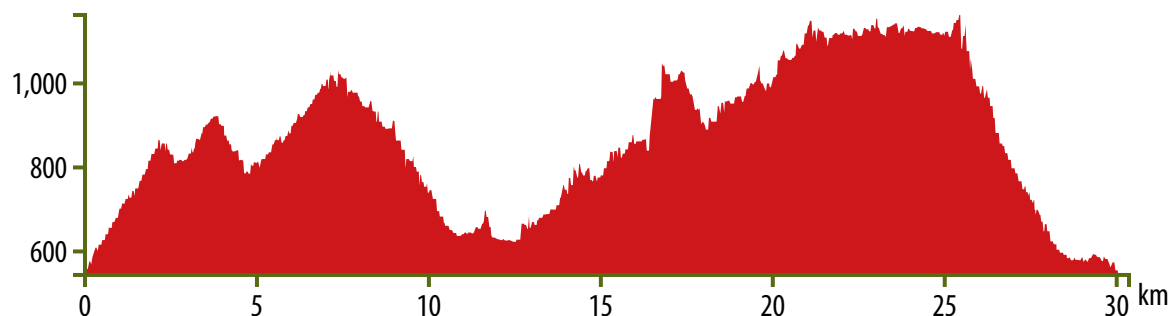
- 1 GÉOLOCALISEZ-VOUS
- 2 RETROUVEZ LES PARCOURS
- 3 ENREGISTREZ VOS CHRONOS

Application disponible sur App Store & google Play

de l'Adret à l'Ubac

CARACTÉRISTIQUES

| | | |
|------|---------------------|---|
| Type | Randonnée Trail | m |
| 📍 | 30.4km | |
| ▲ | 1643m | |
| ▲ | -1653m | |
| 🕒 | min. 3h45 max. 3h45 | |
| Etat | Bon Etat | |



De l'Adret à l'Ubac.

Ce parcours emprunte au nord l'Adret des premières montagnes des Baronniees et au sud l'Ubac de la montagne de Lure.

Au départ de Noyers-sur-Jabron vous traverserez les ruines du vieux village avec son église du XI^e siècle classée Monument Historique puis passerez à côté de la Chapelle St Claude (XVI^e) avant de descendre sur le hameau de St Martin. A St Vincent-sur-Jabron vous pourrez remplir vos gourdes à la fontaine avant d'attaquer la longue montée du Pas de Parandier. Après le gîte forestier du Jas de Madame vous redescendrez sur Noyers par le Pas des Portes et sa calade faite par la main de l'homme.

Ce parcours très sportif peut se faire en toute saison au départ de Noyers-sur-Jabron ou de St Vincent-sur-Jabron (ICI). Toutefois passage des Cavalets, après le Pas de Parandier, difficile par temps orageux.

Un parcours rouge qui vous fera passer du versant soleil à la fraîcheur. du versant de la Montagne de Lure.

Ravitaillement en eau : Noyers, le vieux village, St Vincent

Au travers de notre pratique, il est indispensable de respecter le travail des agriculteurs, autres exploitants et propriétaires qui nous accueillent sur leurs terrains : Afin que les troupeaux ne s'échappent pas, bien refermer toutes les clôtures électriques et ne pas les endommager !

LE BALISAGE DES PARCOURS DES STATIONS DE TRAIL

BALISAGE DIRECTIONNEL

BALISÉ GÉNÉRALE

EXEMPLE PARCOURS N°2 NIVEAU VERT









BALISAGE ATELIERS

ATELIER CÔTE

ATELIER VMA

www.raidlight.com



-  Base d'accueil
-  Point de départ
-  Point d'arrivée
-  Nature
-  Partenaire
-  Histoire
-  Panorama
-  Infos