

ITINÉRAIRE DE RANDONNÉE PÉDESTRE

4h30

12 km

700 m

700 m

Boucle

Itinéraire Balisé

SAINT-CASSIN

Les Chantres, Route Départementale 7
 Tél : **04 79 33 42 47**
 accueil.chambery@chamberymontagnes.com
 www.chamberymontagnes.com

Le Corbeley par le col du Planet

Départ : Les Chantres, Route Départementale 7 - Altitude : 700m - Point culminant : 1420m

TOP 25 IGN 33330T

Découvrez l'Ouest du massif de la Chartreuse et le belvédère du Corbeley ! Un parcours souvent en forêt, idéal pour se rafraîchir près du torrent du Merderet. Attention, l'accès au sommet est difficile.

PASSAGES DÉLICATS : Accès au sommet par un pas d'escalade avec l'aide d'un câble. Attention, la redescente est plus difficile à négocier. Déconseillé aux personnes sujettes au vertige.


BALISAGE : Balisage Jaune

NATURE DU TERRAIN : Rocher - Terre


D/ parking des Chantres

1/ Prenez la piste caillouteuse qui passe sous la ligne électrique. Après avoir traversé un pont, bifurquez sur votre gauche et montez en forêt en suivant un sentier balisé en jaune. Après 1,5 km environ, vous verrez sur le côté le chalet Lélia. Le sentier coupe plusieurs fois la piste forestière jusqu'au point Les Fontanettes (alt. 1070m).


2/ Atteignez le col du Planet. Suivez la direction du Corbeley et prenez à droite à l'intersection "Plan du Bouc (alt. 1220m). Plus loin, laissez la piste principale pour prendre à gauche le petit chemin (marqué par un petit cairn) qui monte dans la forêt. Après une courte ascension vous atteignez la base des rochers. Un câble vous aide à graver le ressaut pour accéder au belvédère du Corbeley.



©Benjamin Panczuk



©Benjamin Panczuk



©Benjamin Panczuk

3/ Au retour, empruntez le même itinéraire jusqu'au col du Planet où vous suivez brièvement la direction Col du Mollard.

Après avoir traversé un ruisseau restez bien sur le sentier et ignorez les pistes qui montent sur votre droite.

Un peu plus bas, soyez attentifs pour repérer à droite un sentier descendant indiqué par un panneau "Tour de la Drière".

4/ Descendez en suivant les marques jaunes pendant environ 2km pour atteindre un torrent (sans nom) que vous traversez.

Juste après, vous rejoignez une piste forestière au niveau du Chalet de la Gorgeat.

Suivez cette route jusqu'à rejoindre le parking des Chantres.