



Les haies, bosquets et arbres en plein champ sont constitutifs du paysage bocager qui dessine la Bresse

## A ne pas manquer

### A - Le village de Bâgé-le-Châtel

Village au plan circulaire, autrefois entouré de remparts pour protéger le château. Du château, bâti au XIVe siècle il ne reste qu'un corps de bâtiment dont la façade a été reconstruite au siècle dernier. Au sud, la façade est un fragment de l'ancienne fortification en briques dominée par une tour de guet du XIVe siècle.

### B - L'église de Saint-André-de-Bâgé

Chef d'œuvre de l'Art Roman, avec son clocher octogonal, rappelant celui de Cluny, témoignant de la ferveur artistique et religieuse de la fin du XIe siècle. Elle a été éditée par les moines de Tournus. La pureté de son style et le bonheur de ses proportions la font considérer comme "le joyau des églises de Bresse".

### C - Le musée départemental de la Bresse Domaine des Planons, à Saint-Cyr-sur-Menthon

Le musée, installé dans un écrin de verdure où cohabitent une des plus belles fermes de France classée Monument Historique (XVe siècle) et un bâtiment contemporain, propose une exploration du patrimoine bressan à travers différents thèmes et collections. Au fil des saisons, petits et grands peuvent parcourir librement le site historique, la muséographie, les expositions temporaires, le sous-bois, l'aire de pique-nique ou encore les espaces ludiques (jeu de l'oie géant, jeu de quille traditionnel, salon de lecture en exposition temporaire, jeux de la grenouille...).

### D - La base de loisirs de la Plaine Tonique à Montrevel-en-Bresse

Installée au bord d'un lac de 120 ha, la base offre différents espaces de loisirs à la journée mais aussi la possibilité de séjourner et de profiter des multiples activités et services : baignade surveillée en lac ou dans les piscines intérieure et extérieure, pêche, activités nautiques, motonautiques, terrestres...

**Deuxième boucle dans la Bresse... celle qui vous plonge au cœur de l'histoire d'un « pré carré » rassemblé par les Sires de Bâgé, une famille de propriétaires qui réussit à créer l'unité politique de la Bresse. C'est au XIIIe siècle que Bâgé-le-Châtel devint la première capitale de la Bresse, bien avant Bourg-en-Bresse.**

La Bresse de l'Ain forme un quadrilatère de 30 à 35 km de côté et c'est également dans ce périmètre que l'on trouve toutes les cheminées sarrasines de la Bresse (voir circuit 1). Certains auteurs y ont vu un signe d'indépendance des Seigneurs de l'époque qui auraient ordonné la construction, sur les fermes dépendant de leur autorité, de mitres imitées de clochers d'églises romanes. D'autres curiosités vous attendent en cours de route, comme l'exceptionnel Musée de la Bresse au domaine des Planons, la Plaine Tonique de Montrevel-en-Bresse et ses 120 hectares de lac où il fera toujours bon de poser le vélo pour une baignade bien méritée.

#### Le Saviez-vous ?

A la Révolution française, tous les clochers de l'Ain furent détruits par un missionnaire du nom d'Albitte. Celui de Saint-André-de-Bâgé a miraculeusement été sauvé, car l'église alors abandonnée ne figurait pas dans les recensements paroissiaux.



## Informations pratiques

### Quelques sites et musées sur votre chemin

Saint-André-de-Bâgé : Eglise romane  
Tél. : 03 85 30 56 66 (Office de Tourisme)  
ou 03 85 51 46 10 (Mairie)

Saint-Cyr-sur-Menthon :  
Musée de la Bresse - Domaine des Planons  
Tél. : 03 85 36 31 22 (Musée)  
ou 04 74 32 10 60 (Conservation Départementale)  
Web : [www.ain.fr](http://www.ain.fr)

Montrevel-en-Bresse (hameau de Cuet) :  
Musée Océanien et de Saint Pierre Chanel  
Tél. : 04 74 30 86 94

Base de loisirs de la Plaine Tonique  
Tél. : 04 74 30 80 52  
Web : [www.laplainetonique.com](http://www.laplainetonique.com)

### Pour en savoir plus sur les hébergements, la restauration, les activités, les loueurs de vélo... contactez les Offices de Tourisme

Office de Tourisme - Maison de Pays du canton de Bâgé  
2 rue Marsale - 01380 Bâgé-le-Châtel  
Tél. : 03 85 30 56 66  
Email : [tourisme.bage@wanadoo.fr](mailto:tourisme.bage@wanadoo.fr)

Office de Tourisme du canton de Montrevel-en-Bresse  
Place de la Grenette - 01340 Montrevel-en-Bresse  
Tél. : 04 74 25 48 74  
Email : [officetourisme.montrevelenbresse@wanadoo.fr](mailto:officetourisme.montrevelenbresse@wanadoo.fr)  
Web : [www.cc-montrevelenbresse.fr](http://www.cc-montrevelenbresse.fr)

Office de Tourisme du canton de Pont-de-Veyle  
Pavillon du Château - 01290 Pont-de-Veyle  
Tél. 03 85 23 92 20  
Email : [tourisme@cc-pontdeveyle.com](mailto:tourisme@cc-pontdeveyle.com)  
Web : [www.cc-pontdeveyle.com](http://www.cc-pontdeveyle.com)

### L'info au bout des doigts...

Que faire aux alentours ? où manger ? où dormir ?  
Retrouvez toute l'information touristique sur votre mobile !

[www.ain-tourisme.mobi](http://www.ain-tourisme.mobi)

Carte Michelin n°328 - Cartes IGN au 25.000e n°3028.E, 3128.O

# l'Ain à vélo



## Le "pré carré" des Sires de Bâgé

2

© GBAirTourisme-2011 - Photos : © DR.

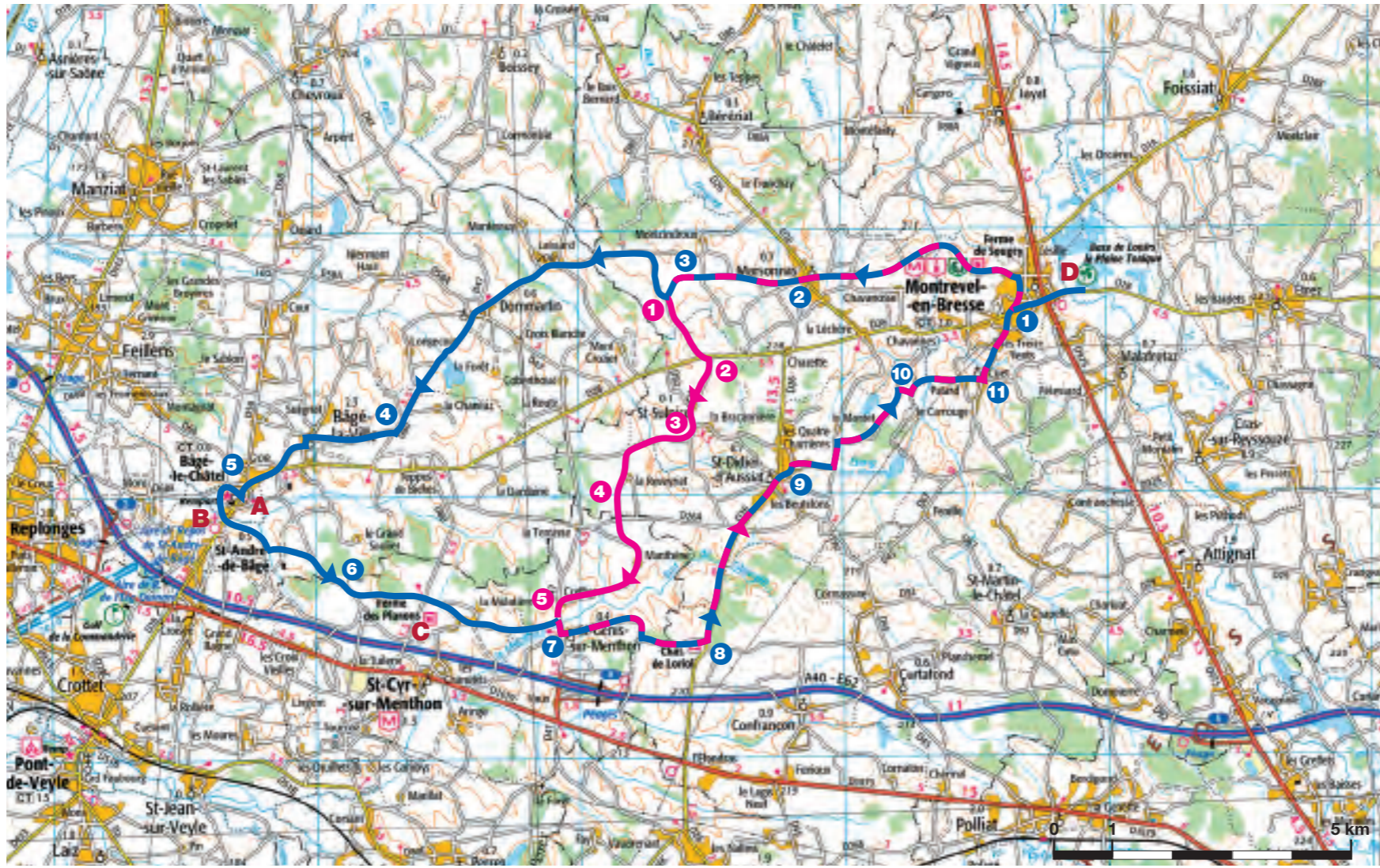
Difficulté : 2  
Circuit : 43 km  
Dénivelé : 390 m  
Temps moyen : 3h30



**l'Ain**  
Mon luxe au naturel  
BRESSE - BUGEY - SCOUBES - PAYS DE GEX


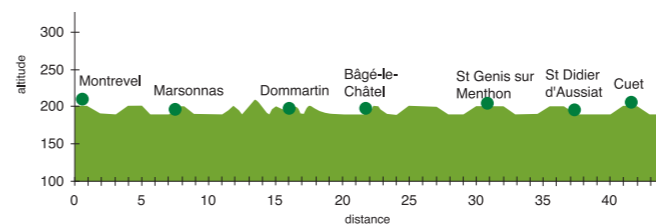
**Base de loisirs  
de Montrevel-en-Bresse**

- 1** Sortez de Montrevel en direction de Pont-de-Vaux et, au rond-point, prenez à droite vers le Sougey, puis suivez le fléchage de la "Route de la Bresse" jusqu'à Marsonnas.
- 2** A Marsonnas, traversez la rue principale en direction de Bévy et Montcindroux.
- 3** Face au panneau du hameau de Bévy, prenez sur la gauche puis, environ 1 kilomètre plus loin, tournez à droite. Suivez ensuite la direction de Dommartin, pour arriver au hameau de Laissard que vous traversez tout droit.
- 4** Ralentissez pour ne pas manquer le panneau indiquant "le bourg" sur votre droite. Vous arrivez à Bâgé-la-Ville que vous traversez en direction de Bâgé-le-Châtel.
- 5** A Bâgé-le-Châtel, suivez la rue principale et tournez à droite puis à gauche en direction de Replonges. 200 mètres plus loin environ, prenez à gauche vers l'église de Saint-André, fléchée sur un panneau de randonnée en bois. Traversez ensuite la grande ligne droite (D.28), tout droit en direction de Montépin.
- 6** Au croisement, alors que sur votre droite se trouve un sens interdit, prenez à gauche (mention Greziat sur le panneau de randonnée en bois). Un kilomètre plus loin, vous rencontrez le premier panneau indiquant le domaine des Planons.
- 7** Après avoir traversé le Menthon, tournez à droite vers le village de Saint-Genis-sur-Menthon et suivez la direction Cocogne.



Cartes IGN 1 : 100 000 n° 44 et 51 © IGN - Paris - autorisation n°50 - 1139

- 8** Après être passé devant le château, prenez à gauche.
- 9** Dans Saint-Didier-d'Aussiat, traversez tout droit et, vers la sortie du village, prenez à droite juste avant la salle polyvalente. 300 mètres plus loin, tournez à gauche. Aux deux carrefours suivants, suivez la direction Clermont (soit à gauche puis à droite).
- 10** Alors que sur votre droite se trouve une vieille ferme produisant des canards, prenez à droite puis, 200 mètres plus loin, à gauche vers Cuet.
- 11** Au carrefour après le hameau de Cuet, tournez à gauche pour arriver à Montrevel.



**Le Petit Bévy**

**Cet itinéraire, sans difficulté, réduit de près de la moitié, la boucle n°2. Juste de quoi te laisser du temps pour une baignade à la Plaine Tonique de Montrevel, après l'effort sur le vélo...**

Longueur : 32 km  
Dénivelé : 300 m  
Temps de parcours : 2 heures


**Itinéraire**

- Au départ de Montrevel-en-Bresse, suis le balisage de l'itinéraire n°2 jusqu'à la sortie du lieudit le « Petit Bevy ».
- 1** Continue tout droit pour rejoindre la D.28.
  - 2** Tourne alors à gauche puis tout de suite à droite sur la C.2 direction Saint-Sulpice.
  - 3** Dans Saint-Sulpice suis la direction de Saint-Didier-d'Aussiat, puis tourne à gauche en direction du lieudit « La Reveyriat », puis tourne à droite en suivant toujours « La Reveyriat ». A « La Reveyriat » prends à gauche face à la ferme, puis encore à gauche jusqu'à une fourche où il faudra prendre à droite.
  - 4** Prends ensuite à droite en direction du Seugey, continue jusqu'à la ferme. Face à la ferme, prends à droite.
  - 5** Sur la D.47, prends alors à gauche, en direction de Saint-Genis-sur-Menthon et Montrevel-en-Bresse : te voilà de nouveau sur la boucle n°2.

**Devinette...**

Le patois bressan est un langage typiquement local. De quelle origine vient-il ?

- a. de Suisse Romande
- b. des Savoies
- c. de Provence



Réponses a et c : Les patois de Bresse font partie du groupe des langues franco-provençales. Ces langues, essentiellement orales étaient parlées depuis les Monts du Forez, jusqu'en Suisse Romande et dans le Val d'Aoste en Italie. Leur usage tend à se perdre, malgré les efforts de certains groupes « patoisants ». Mais sur certaines places de village, les jours de marché, il est encore possible d'entendre quelques mots de patois par les anciens.