

RANDONNÉE MINIÈRE ET PANORAMIQUE



Cet itinéraire est délivré après expertise par les comités départementaux. Il répond aux critères de qualité définis par la FFRandonnée.

www.ffrandonnee.fr/la-federation/espace-professionnels/labellisation-des-itineraires-pr



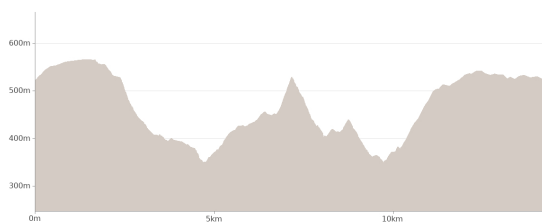
Mise à jour le 04/07/25 par FFRandonnée Loire et généré par www.ffrandonnee.fr

Randonnée minière et panoramique

Proposé par : **FFRandonnée Loire**

Validé par la FFRandonnée

"Ce PDF a été généré par la FFRandonnée, association regroupant divers clubs permettant l'accès aux randonneurs à des sentiers balisés"



Départ : Route de l'Église - 42260
VÉZELIN-SUR-LOIRE

14.57 km



4h15

Moyen



maxi 566 m



530 m



mini 348 m



530 m

Pour franchir les « gouttes » qui se jettent dans la Loire, il faut enchaîner montées et descentes. La dernière ascension récompensera vos efforts par une vue époustouflante sur le plus grand méandre de la Loire !

DIFFICULTÉ

succession de montées et descentes

BALISAGE

jaune

DIFFICULTE

Cet itinéraire est délivré après expertise par les comités départementaux. Il répond aux critères de qualité définis par la FFRandonnée.

www.ffrandonnee.fr/la-federation/espace-professionnels/labellisation-des-itineraires-pr

succession de montées et descentes

COTATIONS

Difficulté : 4/5

Effort : 3/5

Risque : 3/5

Technicité : 3/5

Pour plus d'informations à propos des cotations, rendez-vous sur : <https://www.ffrandonnee.fr/randonner/securite/cotation-des-randonnees-pedestres>

A DÉCOUVRIR EN CHEMIN

Pêt d'Ane (point de vue sur le méandre de la Loire)

PARKING

église de Dancé

PARKINGS

Départ :

église de Dancé

LABEL

Ce circuit comporte 71% de sentiers non revêtus.

<https://fichier0.cirkwi.com/image/photo/info/22593271/fr/0.jpg400400>

UNE RANDONNÉE PROPOSÉE PAR...

<https://fichier0.cirkwi.com/image/photo/info/22593272/fr/0.jpg400288>

SITUATION

Dancé, à 11 km au nord de Saint-Germain-Laval par les D 8 et D 203

REMERCIEMENTS

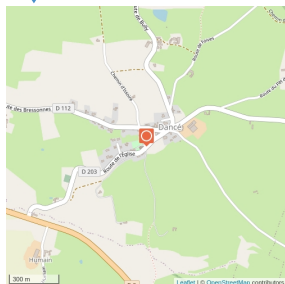
Nous remercions **Loire Tourisme** la page Facebook **Zoom 42** pour leur autorisation, donnée à titre gracieux, d'utilisation de leurs photos.



Mise à jour le 04/07/25 par FFRandonnée Loire et généré par www.ffrandonnee.fr

1

Lat : 45.9019681 - Lng : 4.025697 - Altitude : 519.91m

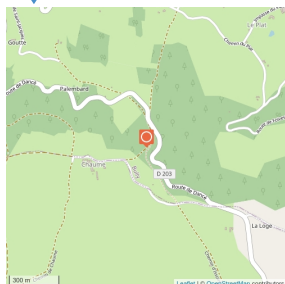


Étape 1

Grimper par la petite rue qui passe devant la mairie. Traverser la D 112 et continuer en face sur le plateau de Dancé.

2

Lat : 45.9175234 - Lng : 4.0159081 - Altitude : 552.89m

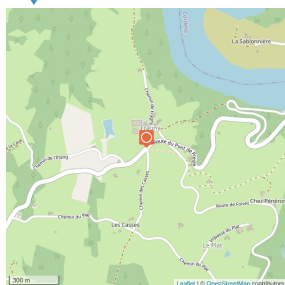


Étape 2

À l'intersection, descendre par le chemin à droite. Traverser la D 203 et dévaler la pente en face par le large chemin. Il se transforme en petite route à l'approche de Fragny. Atteindre la croix.

3

Lat : 45.9292186 - Lng : 4.0192675 - Altitude : 405.62m



Étape 3

À la croix, virer sur le chemin à droite, passer les maisons, puis franchir une première « goutte ». Après la deuxième « goutte », remonter la croupe à droite, traverser le hameau et rejoindre le bord du plateau de Dancé à un embranchement. Variante (circuit de 9 km ; 3 h) : continuer à monter tout droit sur 200 m.

4

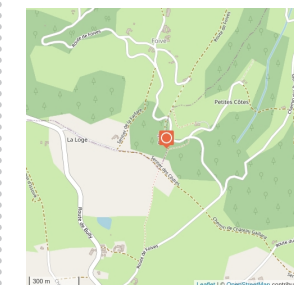
VÉZELIN-SUR-LOIRE - Altitude : 528.2m



© DOMINIQUE ROCHE (DR)

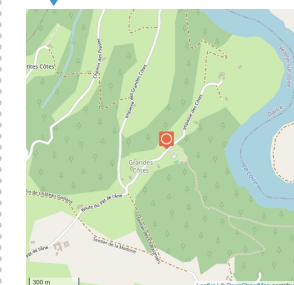
Étape 4

Dévaler la pente par la sente à gauche, puis par la petite route qui conduit à une maison. Passer deux « gouttes », puis descendre à gauche par le large sentier qui dessert une maison en bord de Loire. Franchir une nouvelle « goutte », puis remonter jusqu'au site du Pêt d'Ane (panorama sur le méandre de la Loire, panneaux d'interprétation et aire de pique-nique).



5

Lat : 45.9109302 - Lng : 4.0463721 - Altitude : 462.93m

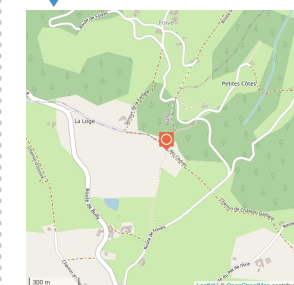


Étape 5

Gravir la petite route et, dans le virage, prendre le sentier à gauche. Virer à droite sur le chemin transversal. Il se prolonge par une petite route, puis à nouveau par un sentier.

6

Lat : 45.9118244 - Lng : 4.0309511 - Altitude : 533.24m



Étape 6

Tourner à gauche et franchir la « goutte » Charavet. Continuer par le sentier, puis par la petite route qui dessert La Croix. Poursuivre par la D 203 et regagner le centre de Dancé.



1

Rue de l'École - 42260 VÉZELIN-SUR-LOIRE - Altitude : 521m

Patrimoine religieux

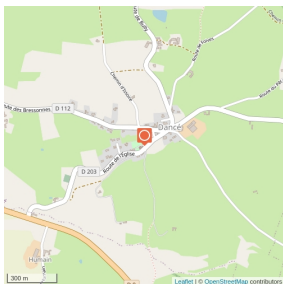


Eglise de Dancé et chemin de Saint-Jacques de Compostelle

L'église du village de Dancé est mentionnée dès le XI^e siècle sous le nom de Danziaco.

Depuis l'église, notre circuit emprunte le chemin de Saint-Jacques de Compostelle, en sens inverse de l'itinéraire qui rejoint Cluny au Puy-en-Velay.

Aujourd'hui le Chemin de Saint-Jacques est devenu une randonnée pédestre célèbre (matérialisée par le GR65 et ses nombreuses variantes). La branche de Cluny au Puy-en-Velay traverse la plaine du Forez dans toute sa longueur, en passant par les villages de Bully, Amions et Pommiers-en-Forez où se trouvent des gîtes jacquaires.



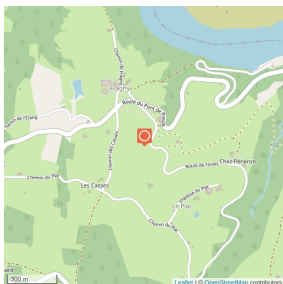
2

42260 BULLY - Altitude : 417.45m

Monuments et Architecture, Lieux historiques, Patrimoine industriel



Cheminée en brique rouge qui témoigne du passé minier de Fragny, départ du transbordeur aérien



3

42260 DANCÉ - Altitude : 467.04m

Points de vues et panorama



Le Pêt d'Ane : panorama sur le méandre de la Loire, panneaux d'interprétation et aire de pique-nique.

