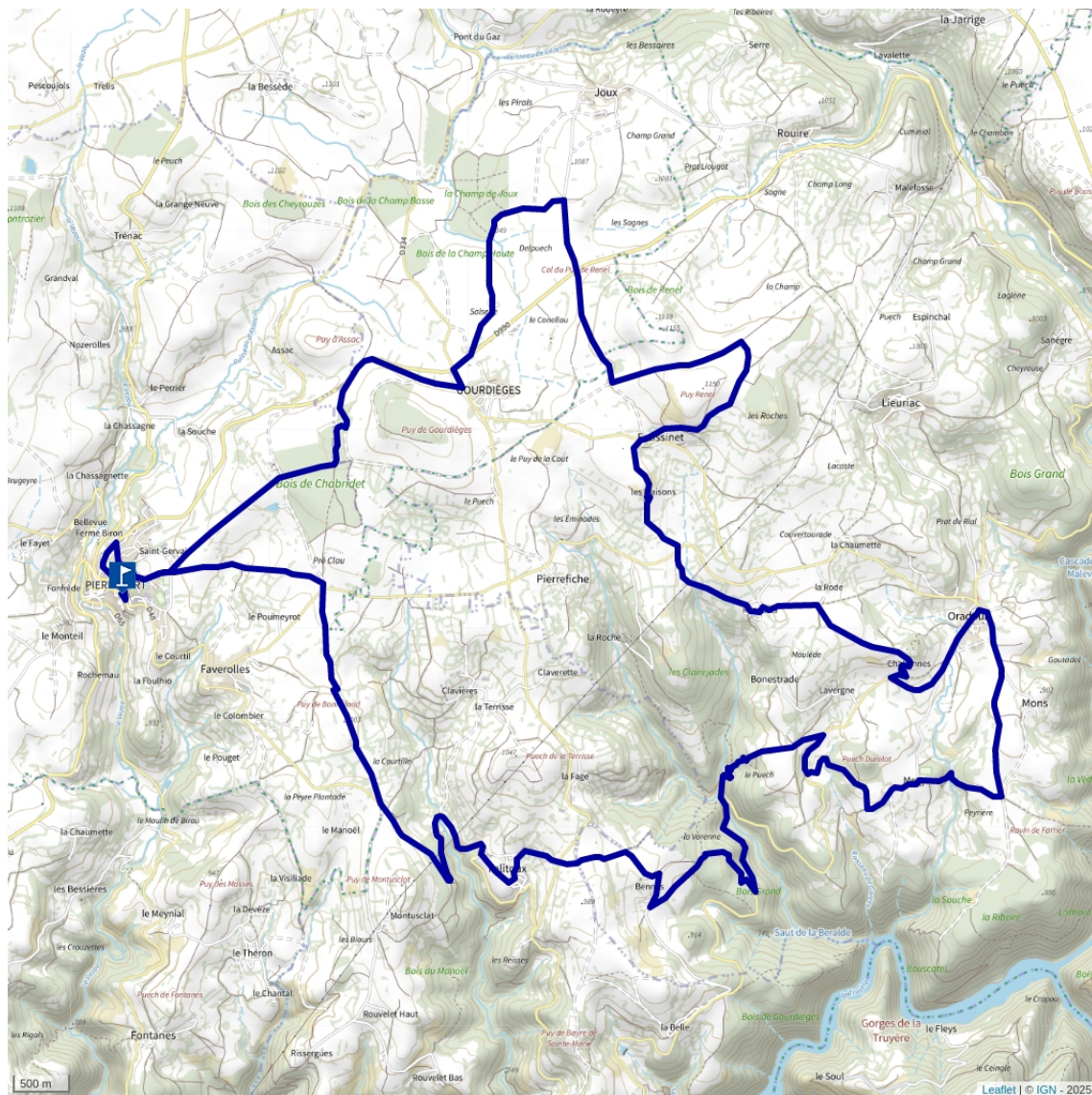


Circuit VTT n°8 : Le Brâme du Cerf

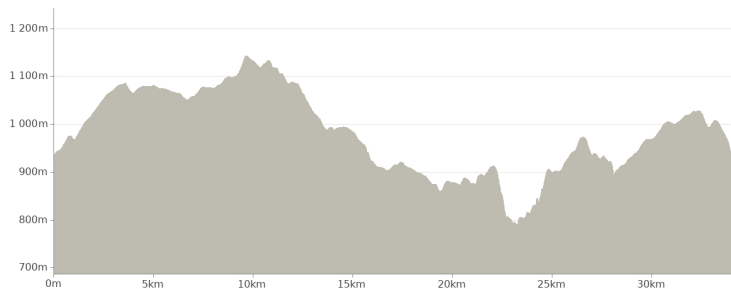


Saint-Flour communauté, Pôle
de pleine nature
Tél. **04 71 23 38 04**
www.pays-saint-flour.fr

-  **Départ : Bureau de
tourisme Pierrefort**
-  **4h20**
-  **33.8 km**
-  **820 m**
-  **Boucle**
-  **Rouge**

LES + RANDO
Découverte du pays
Pierrefortais et points de
vue.

Ce circuit assez long et exigeant vous conduira dans les paysages ouverts et les villages typiques du Parc naturel régional des Volcans d'Auvergne.



PÉRIODES D'ACCESSIBILITÉ : Toute l'année tous les jours.

BALISAGE : Rouge

*Conditions d'accueil des animaux : Traversée de pâtures


Départ devant le Bureau de tourisme de Pierrefort (place de l'église).

D'un profil assez régulier jusqu'au bois de mélèze de Lachamp, vous engagerez une longue descente qui vous mènera à côté du Puy Renel pour arriver au hameau de Chabannes (table d'orientation du Cheyla à quelques centaines de mètres).

Après le village pittoresque d'Oradour, vous descendrez jusqu'au ruisseau de Malbec. Vous emprunterez ensuite un petit raidillon vous menant à proximité du hameau de Falitoux.

De Falitoux retour à Pierrefort en passant à proximité du Puy de Montusclat.

Conseil : haltes gourmandes à Pierrefort (Maisons Joffrois et Dutrévis pour la viande et la charcuterie), Coopérative des Monts du Cantal et fromagerie Conduiter pour le fromage (Cantal, tomme...), hôtel-restaurant du Midi.



**SIGNALER
UN PROBLÈME**
sentinelles.sportsdenature.fr



BALISAGE VTT

- Circuit local
- Circuit de plus de 80 km
- Circuit passant par un parc naturel régional

Direction



N° des circuits



Prudence ralentir



Fausse route



Croisement

EN VTT

- Très facile
- Facile
- Difficile
- Très difficile

**EN VTT
ELECTRIQUE**

-
-
-
-

www.meteofrance.com
08 99 71 02 15

URGENCES :

15 **17** **18** **112**
SAMU POLICE POMPIERS NUMÉRO D'URGENCES EUROPÉEN