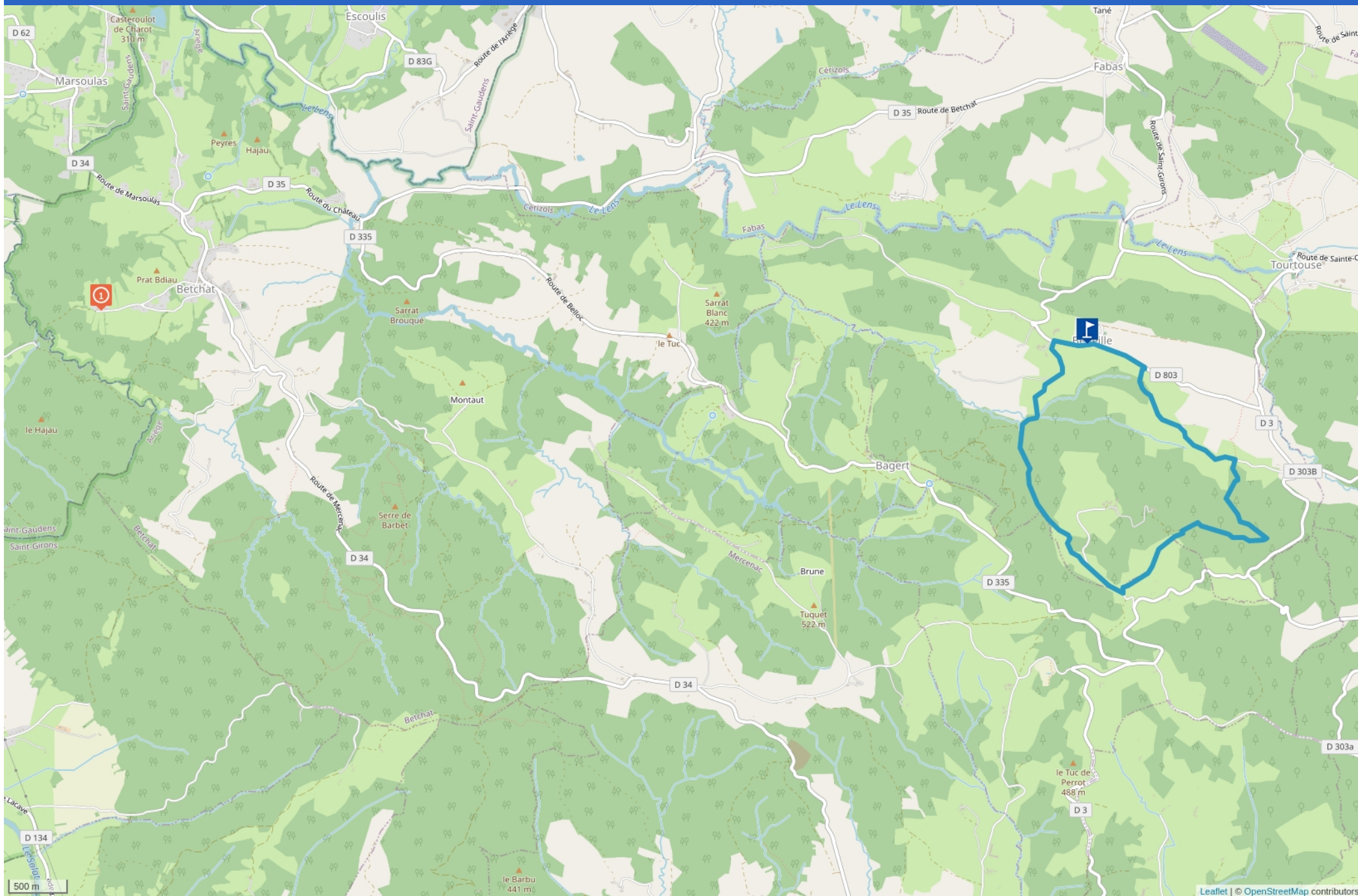


SENTIER DE BÉDEILLE



Cet itinéraire est délivré après expertise par les comités départementaux. Il répond aux critères de qualité définis par la FFRandonnée.

www.ffrandonnee.fr/la-federation/espace-professionnels/labelisation-des-itineraires-pr

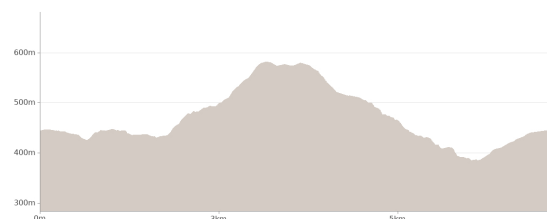


Mise à jour le 01/04/25 par Office de tourisme Couserans Pyrénées et généré par www.cirkwi.com


Sentier de Bédeille

Proposé par : **Office de tourisme Couserans Pyrénées**


Validé par la FFRandonnée
"Ce PDF a été généré à partir de Cirkwi, la plateforme de partage
d'activités touristiques qui vous fait
voyager" www.cirkwi.com/circuit/664953





Départ : Mairie - 09230 BÉDEILLE

 7.21 km

 2h40

 maxi 581 m

 mini 384 m

Très facile  205 m 

Ce sentier emprunte l'ancienne voie de Bédeille à Saint-Lizier où vous parcourez de belles forêts et la douce et paisible campagne. Aussi, vous découvrirez le joli petit village de Bédeille et son histoire. Cette commune connût des heures de gloire grâce aux Bains de Bédeille. Les vertus de la source étaient curatives des affections rhumatismales. L'établissement dut fermer en 1970.

TOPO/PAS À PAS

- 1/ Prendre à gauche S12 au mat info, puis prenez la direction Tourtouse.
- 2/ Sortir du sentier, puis aller tout droit sur la route.
- 3/ La quitter à gauche, pour le sentier et sortir sur la route à gauche qui se transforme en sentier à partir de Maillau.
- 4/ Sortir à gauche sur la D803.
- 5/ Prenez le temps de visiter ce joli petit village et de goûter à la quiétude des lieux.

Cet itinéraire est délivré après expertise par les comités départementaux. Il répond aux critères de qualité définis par la FFRandonnée.

www.ffrandonnee.fr/la-federation/espace-professionnels/labellisation-des-itineraires-pr

COMPLÉMENTS DE LOCALISATION

De Ste-Croix-Volvestre par la D35 jusqu'à Fabas puis la D3 et ensuite après le Pont de Massot, la D803.

NATURE DU TERRAIN

Terre
Revêtement dur (goudron, ciment, plancher)

RÉFÉRENCES TOPO GUIDES ET CARTOGRAPHIQUES

Références cartographiques :
Carte IGN TOP 25 - 2047 OT Saint-Girons - Couserans Carte IGN - 1946 SB - Saint Gaudens / Salies du Salat Carte IGN - 2046 SB - Le Mas d'Azil / Ste Croix Volvestre

PÉRIODE D'OUVERTURE

Toute l'année.

CONTACT

Téléphone : 05 61 96 26 60

Email : contact@tourisme-couserans-pyrenees.com

Facebook : <https://www.facebook.com/TourismeCouseransPyrenees/>

COMPLÉMENTS D'ACCUEIL

- Vous êtes au cœur du Parc Naturel des Pyrénées Ariégeoises. Nous vous encourageons à adopter un comportement responsable dans ce milieu fragile et partagé.
- Rester sur les sentiers et emporter ses déchets.
 - Observer la flore sans la cueillir.
 - Rester discret, pour les animaux sauvages.
 - Dans les zones d'estive, penser à refermer les clôtures et barrières. Ne pas approcher ni nourrir les animaux. Si un Patou (chien de protection des troupeaux) s'approche de vous, écartez-vous lentement et calmement. Pas de grands gestes ni de cris, même s'il aboie, car il vous considérerait comme une menace. S'il vous suit, ignorez-le.
 - La baignade dans les lacs est déconseillée. La crème solaire (même bio !) et autres cosmétiques sont source de pollution dans ce milieu fragile.
 - Le bivouac est autorisé, mais seulement entre 19h et 9h, et à plus d'une heure de marche d'un parking.
 - En période de sécheresse tout feu est interdit. Dans les autres cas, les feux sont autorisés seulement à plus de 200m d'une forêt. Préférer les réchauds aux foyers naturels.
 - En cas de rencontre, très peu probable, avec un ours (qui cherche à tout prix à nous éviter) : manifestez-vous calmement, éloignez-vous progressivement, et ne courez pas.



Mise à jour le 01/04/25 par Office de tourisme Couserans Pyrénées et généré par www.cirkwi.com



990 Chemin de Soulagnet Hameau de Soulagnet - 09160
BETCHAT - Altitude : 300m

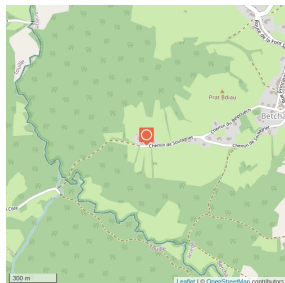
Autres, Activités Sportives, Activités
Familiales



Parcours des portes du Couserans

Aux confins du Couserans et du Comminges, en Piémont Ariégeois, les Parcours des Portes du Couserans offrent la possibilité, à tout public, de se détendre, s'amuser et/ou s'entraîner autour de nombreuses activités avec un arc et des flèches.

Pour toutes les personnes Licenciées et débutantes, merci d'appeler pour réserver votre activité sur 2h, Une demi-journée ou une journée. Seule, entre ami(e)s et/ou en famille.



PÉRIODE D'OUVERTURE

Du 15/03 au 15/11

tous les jours de 9h à 12h et de 14h à 20h.

CONTACT

Téléphone :

06 07 56 39 36

561665385

Email : contact@parcoursdesportesducouserans.eu

Site web : <https://www.parcoursdesportesducouserans.eu>

Facebook : <https://www.facebook.com/PASCLAU>

