


Les Dolmens n° 63A, Circuit des Divols

PAYS DES VANS EN CEVENNES



Dolmen (B.Zimmerman)

Le dolmen des divols et celui des Abrits sont visibles sur ce parcours accessible en famille.

Les plus anciens dolmens sont connus en Bretagne, au Portugal, le long de la façade atlantique, ils ont 1000 ans de plus que ceux de notre département. Les dolmens sont présents pratiquement partout en France où des concentrations sont remarquables telles que dans le Lot ou l'Aveyron.

Les dolmens ardéchois sont aussi contemporains de certaines pyramides égyptiennes.

Infos pratiques

Pratique : à pied

Durée : 1 h 30

Longueur : 4.0 km

Dénivelé positif : 177 m

Difficulté : Facile


Type : Boucle

Thèmes : Patrimoine historique et religieux

Itinéraire

Départ : Parking Les Mourgues, Beaulieu

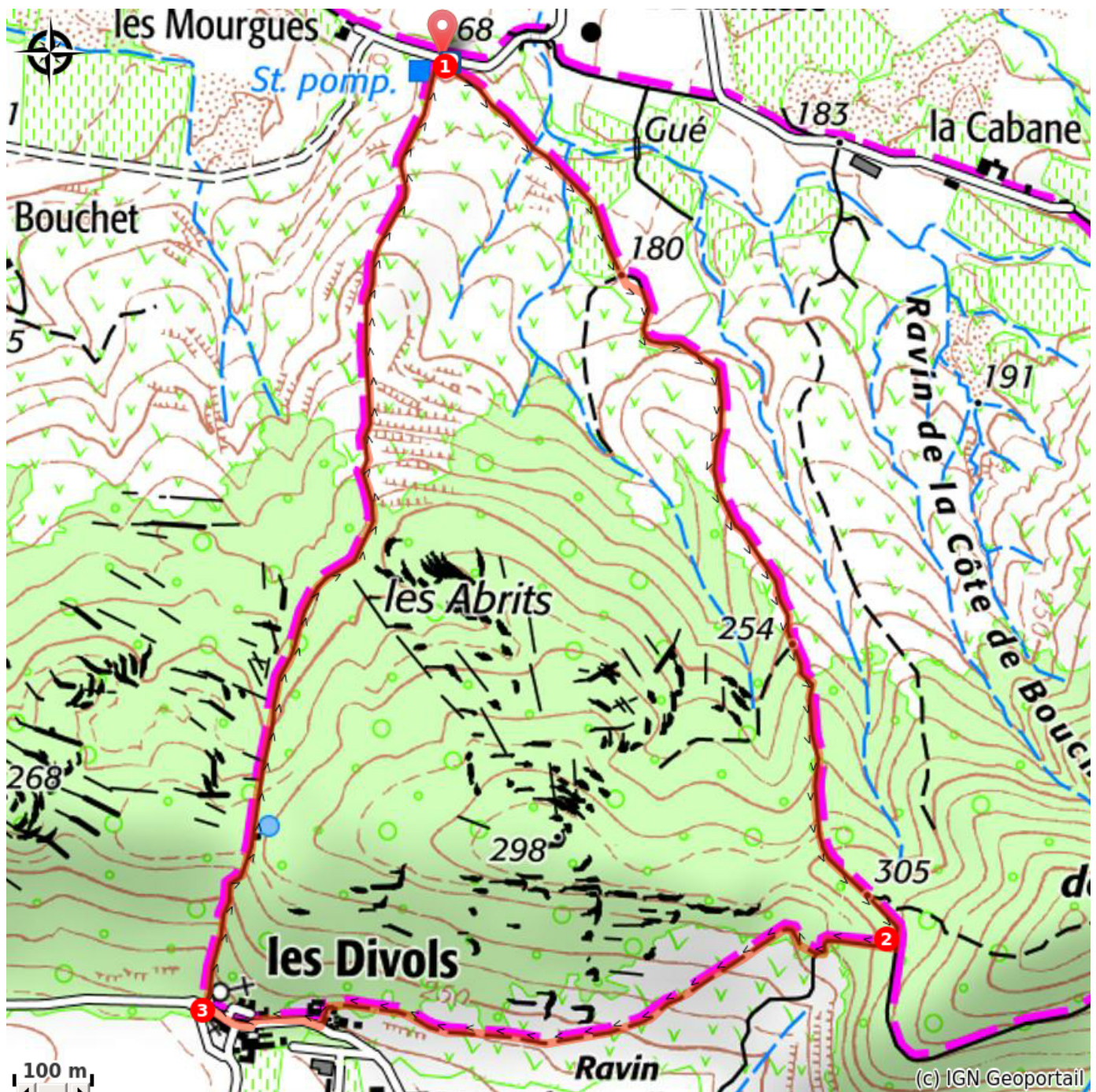
Arrivée : Parking Les Mourgues, Beaulieu

Balisage :  PR

P - Du parking rejoindre le poteau Les Mourgues.

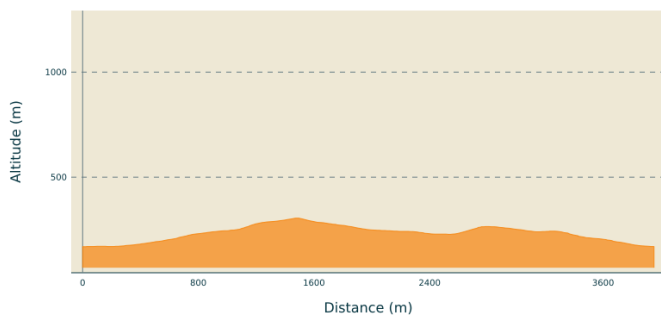
1. Poteau **Les Mourgues** - Suivre Coste de Boucher (PR) 1,6 km.
2. Poteau **Coste de Boucher** - Suivre Les Divols 1,1 km.
3. Poteau **Les Divols** - Suivre Les Mourgues 1,4 km.

Sur votre chemin...



Toutes les infos pratiques

Profil altimétrique



Altitude min 169 m
Altitude max 305 m

Transports

Limitons les déplacements en voiture, pensons aux transports en commun et au covoiturage. Tous les transports en commun sur [transports-region-auvergne-rhone-alpes](https://www.transports-region-auvergne-rhone-alpes.fr)

Parking conseillé

Parking Les Mourgues, Beaulieu

Accès routier

Depuis Joyeuse (15 km) rejoindre Beaulieu par la D104.

Depuis Les Vans (12 km) rejoindre Beaulieu par la D202. Rejoindre Les Mourgues.

Lieux de renseignement

Office de tourisme des Cévennes d'Ardèche

contact@cevennes-ardeche.com

Tel : +33 (0)4 75 37 24 48

<https://www.cevennes-ardeche.com/>

