
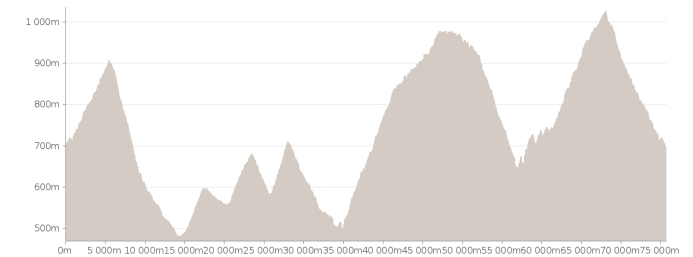
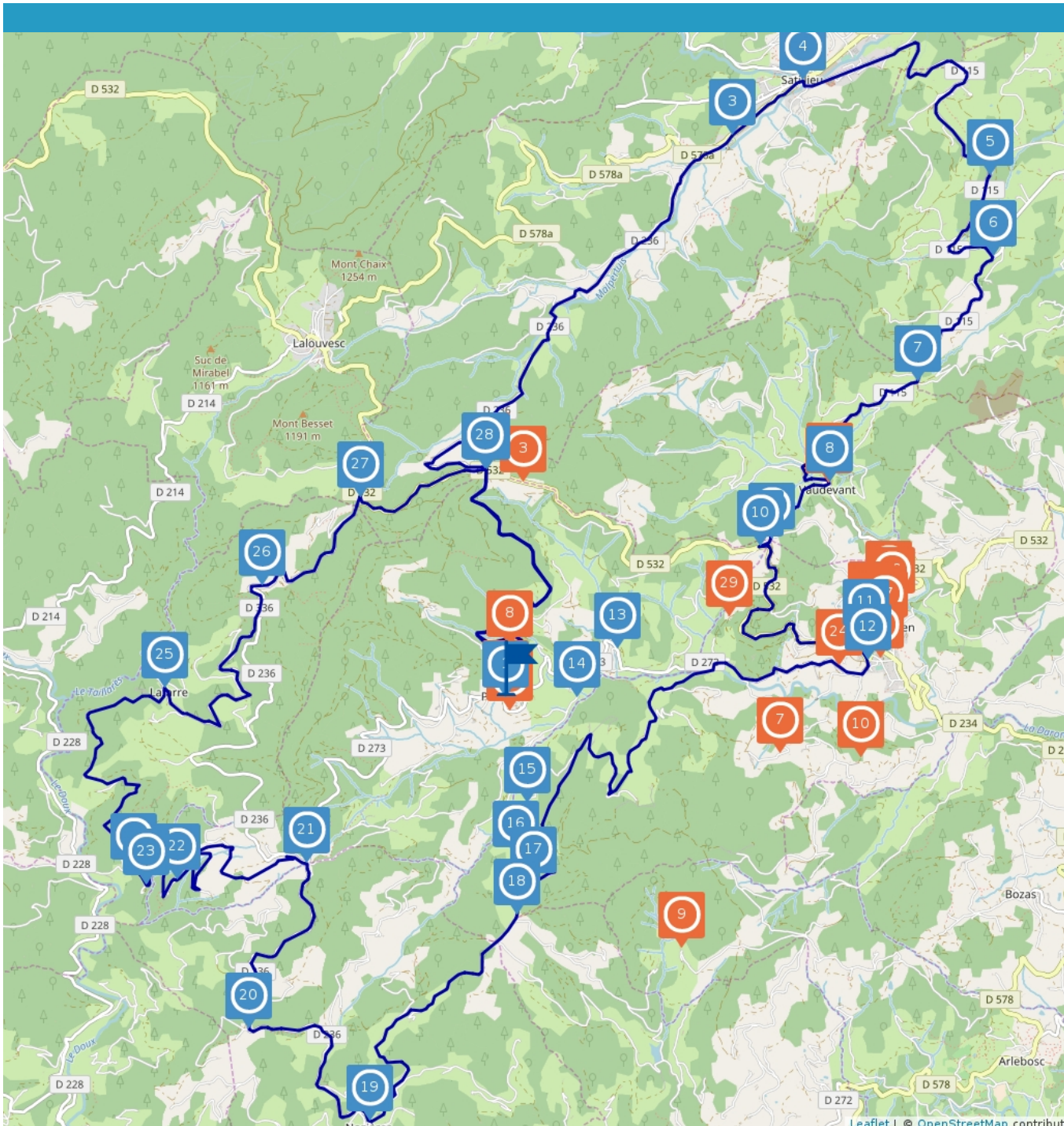


# Parcours cyclotouristique "Pailharès"



Ce circuit est composé de 29 points d'intérêt et de 28 infos parcours

Cet itinéraire vous est fourni à titre indicatif. Cirkwi ne certifie pas la fiabilité des informations contenues dans les textes, cartes ou photos de cet itinéraire. Retrouvez plus d'infos sur [www.cirkwi.com](http://www.cirkwi.com)



Mise à jour le 12/01/18 par Héritage Tournonais Tourisme et généré par [www.cirkwi.com](http://www.cirkwi.com)

Beau et difficile circuit où vous passerez par 7 des cols du canton, en découvrant des villages aussi pittoresques que sauvages. Possibilité de raccourcir à 39 et 61 km. Topo à récupérer à l'office de tourisme de Saint Félicien.

**Contact :**

Téléphone : 04 75 06 06 12

Email : [info@tourisme-saintfelicien.fr](mailto:info@tourisme-saintfelicien.fr)

Site web : <http://www.tourisme-saintfelicien.fr/>

**Période d'ouverture :**

Toute l'année : ouvert tous les jours.

**Plus d'informations :**

<https://base.apidae-tourisme.com/objet-touristique/145334/>



Proposé par : **Hermitage Tournonais  
Tourisme**

"Ce PDF a été généré à partir de Cirkwi,  
la plateforme de partage d'activités  
touristiques qui vous fait voyager"

[www.cirkwi.com/circuit/6795](http://www.cirkwi.com/circuit/6795)



**Col du Marchand - 07410 Pailharès**

**Transport, Autres Commerces**

## Arrêt de bus : Col du Marchand

Ligne 11. Ligne 11.

**Période d'ouverture :**

Du 14/11/11 au 11/11/12.

**Tarif(s) :**

3 .

**Plus d'informations :**

<https://base.apidae-tourisme.com/objet-touristique/93080/>

**Contact :**

Téléphone :

04 75 06 06 12

04 75 66 77 07

Email :

[info@tourisme-saintfelicien.fr](mailto:info@tourisme-saintfelicien.fr)

[cdt07@ardeche-guide.com](mailto:cdt07@ardeche-guide.com)

Site web :

<http://www.tourisme-saintfelicien.fr/>

<http://www.ardeche.fr>

<http://www.ardeche-guide.com>



2

5, rue Tire Boeufs - 07410 Saint-Félicien - Altitude : 545m

Dégustation

## Boucherie-charcuterie de tradition "Fumet d'antan"

Sa renommée : la qualité! Possibilité d'acheter aussi du caillé doux de Saint-Félicien. Caillettes. Toutes charcuteries traditionnelles, artisanales, fabrication maison. Viande de 1er choix de Pays.

### Période d'ouverture :

Du 01/01 au 31/12/2017.

Fermé le lundi.

8h00 à 12h00 et 17h00 à 19h30 (sauf dimanche après-midi).

### Plus d'informations :

<https://base.apidae-tourisme.com/objet-touristique/171294/>

### Contact :

Téléphone : 04 75 06 00 70

3

Le Petit Marchand 4015 Route de Lalouvesc - 07410 Pailharès - Altitude : 876m

Ch. d'hôtes



Clévacances



Clévacances

## Chambres d'hôtes "Le Petit Marchand"

Le hameau du Petit Marchand, niché à près de 900 m d'altitude est situé au cœur de l'Ardèche verte, au milieu des bois et des collines. Notre maison datant de plusieurs siècles, orientée plein Sud, bénéficie d'une belle vue panoramique. Nous y accueillons depuis plus de 20 ans hôtes de passage, randonneurs et cyclistes dans un environnement protégé. Accueil convivial, confortable et gourmet à la ferme. Nos deux chambres ont chacune une entrée privée, un coin salon, un réfrigérateur, une salle d'eau et des WC privés.

### Période d'ouverture :

Toute l'année.

### Bons Plans :

Nous sommes au coeur d'un réseau de sentiers balisés. Randonneurs, nous sommes de bon conseil.

### Classement et capacité :

pour 6 personnes  
3 clés Clévacances

### Tarif(s) :

Deux personnes : 60  
Personne supplémentaire : 25  
Repas : 20 .

### Plus d'informations :

<https://base.apidae-tourisme.com/objet-touristique/122849/>

### Contact :

Téléphone : 04 75 06 06 80



Email : [petitmarchand07@gmail.com](mailto:petitmarchand07@gmail.com)

Site web : <http://www.petitmarchand-ardeche.fr/>

4

place de l'église - 07410 Saint-Félicien - Altitude : 545m

Monuments et Architecture, Lieux historiques, Château, Eglise & Abbaye, Patrimoine religieux



## Eglise

L'église Romane de Saint-Félicien classée Monument Historique depuis 1981, est une ancienne chapelle d'un prieuré fondé au XI<sup>ème</sup> siècle par les chanoines de Saint-Barnard de Romans. Possibilité de visite libre ou guidée. Sur réservation uniquement.

### Période d'ouverture :

Toute l'année : ouvert tous les jours.

### Tarif(s) :

Gratuit

### Plus d'informations :

<https://base.apidae-tourisme.com/objet-touristique/147825/>

5

07410 Pailharès

Monuments et Architecture, Château, Eglise & Abbaye, Patrimoine religieux



## Eglise de Pailharès

L'église en partie romane fut fondée au XI<sup>e</sup> s, agrandie au XIV<sup>e</sup>. Elle était à l'origine la chapelle du château.

### Période d'ouverture :

Du 01/01 au 31/12, tous les jours de 8h à 18h.

### Tarif(s) :

Accès libre.

### Plus d'informations :

<https://base.apidae-tourisme.com/objet-touristique/604838/>

### Contact :

Téléphone : 04 75 06 00 65

6

07410 Vaudevant

Monuments et Architecture, Château, Eglise &amp; Abbaye, Patrimoine religieux



## Eglise de Vaudevant

Église de style roman. Le site dépendait du diocèse religieux de Vienne et du diocèse civil de Viviers. Ancien prieuré des chanoines de Saint-Barnard (Romans).

### Période d'ouverture :

Du 01/01 au 31/12, tous les jours de 8h à 18h.

### Tarif(s) :

Accès libre.

### Plus d'informations :

<https://base.apidae-tourisme.com/objet-touristique/604768/>

### Contact :

Téléphone : 04 75 06 00 88

7

Le Petit Raymondon 345, route du Besset - 07410 Saint-Félicien - Altitude : 600m

Dégustation



Mike Vergnes



Mike Vergnes

## Escargots Saint Félicien Ardèche

Élevage d'escargots. Ferme élevant des escargots en plein air sur le Pays de Saint Félicien. Les escargots sont préparés et cuisinés par nos soins.

### Période d'ouverture :

Du 01/03 au 31/12/2017, tous les jeudis de 18h à 20h.

Sur rendez-vous.

Du 01/03 au 31/12/2018, tous les jeudis de 18h à 20h.

Sur rendez-vous.

### Plus d'informations :

<https://base.apidae-tourisme.com/objet-touristique/594955/>

### Contact :

Téléphone : 06 52 37 87 27

Email : [escargot07@live.fr](mailto:escargot07@live.fr)

Site web : <http://www.escargot07.com>



8

290 chemin de Bard - 07410 Pailharès - Altitude : 744m

Dégustation



## Exploitation Nectardéchois

Coopérative d'intérêt collectif qui propose la transformation des fruits en jus de fruits et nectars, à partir de 100 kg de fruits. Transformation lot par lot. Propose une visite de l'atelier, son environnement et dégustation. Vente de jus et nectars. Atelier créé en 1998 à l'initiative de la commune de Pailharès pour la valorisation des fruits, pour des professionnels et des particuliers. Nectardéchois est certifié en bio et est abrité dans un bâtiment en bois. Vente de jus et nectars les 1ers samedis de chaque mois à l'atelier 9h-13h. Commercialisation par Nectardéchois aux particuliers, associations, collectivités locales et professionnels (restaurants, bar, boutique etc).

### Période d'ouverture :

Du 01/01 au 31/12.

Fermé samedi et dimanche.

Hors production, se renseigner au préalable pour organisation de visite (matériel à l'arrêt).

### Tarif(s) :

Tarifs non communiqués.

Tarif groupe à partir de 5 personnes.

### Plus d'informations :

<https://base.apidae-tourisme.com/objet-touristique/181763/>

### Contact :

Téléphone : 04 75 06 12 18

Email : [contact@nectardechois.fr](mailto:contact@nectardechois.fr)

Site web : <http://www.nectardechois.fr>

9

6230, route des Fauries Les Fauries - 07410 Arlebosc - Altitude : 765m

Dégustation



Jonathan Villien

## Ferme des Genêts

La Ferme des genêts vous propose une gamme de fruits (châtaignes, pommes, petits fruits) et de produits dérivés, transformés à la ferme dans des ateliers extérieurs (confitures de châtaigne, jus de pomme,...). L'exploitation est en agriculture biologique. La Ferme des genêts vous propose une gamme de fruits (châtaignes, pommes, petits fruits) et de produits dérivés, transformés à la ferme et dans des ateliers extérieurs (confitures de châtaigne, jus de pomme,...). L'exploitation est en agriculture biologique. Vente à la ferme sur RDV.

### Période d'ouverture :

Du 01/01 au 31/12, tous les jours.

Sur réservation.

### Tarif(s) :

Gratuit.

### Plus d'informations :

Cet itinéraire vous est fourni à titre indicatif. Cirkwi ne certifie pas la fiabilité des informations contenues dans les textes, cartes ou photos de cet itinéraire. Retrouvez plus d'infos sur [www.cirkwi.com](http://www.cirkwi.com)



Mise à jour le 12/01/18 par Hermitage Tournonais Tourisme et généré par [www.cirkwi.com](http://www.cirkwi.com)

<https://base.apidae-tourisme.com/objet-touristique/174972/>

**Contact :**

Téléphone :

04 75 06 74 56

06 89 04 55 32

Email : [jovillien@lafermedesgenets.com](mailto:jovillien@lafermedesgenets.com)

Site web : <http://www.lafermedesgenets.com>



115 Impasse du Grand Courin - 07410 Saint-Félicien - Altitude : 572m

Gîtes



Fabrice Laboury

## Fontbeil

Gîte pour des vacances en pleine nature, grands espaces, calme et tranquillité avec une vue unique sur les collines d'Ardèche et la chaîne des Alpes. Maison individuelle avec séjour (convertible 1 personne), cuisine, 1 chambre (1 lit 2 personnes), mezzanine (2 lits 1 personne) salle d'eau, WC, chauffage électrique, poêle bois, terrasse, terrain espace vert attenant. A moins de 5 km de Saint Félicien (marché aux produits du terroir et fruits de saison), randonnées pédestres, VTT.

**Période d'ouverture :**

Du 25/03 au 04/11/2017.

**Classement et capacité :**

Non Classé pour 4 personnes

**Tarif(s) :**

Du 25/03 au 02/06/2017 (Basse saison)

Semaine : 250 .

Du 03/06 au 01/09/2017 (Haute saison)

Semaine : 350 .

Du 02/09 au 04/11/2017

Semaine : 250 .

Un acompte de 30% du prix de la location est demandé lors de la réservation.

**Plus d'informations :**

<https://base.apidae-tourisme.com/objet-touristique/171245/>

**Contact :**

Téléphone : 06 82 37 80 18

Email : [fontbeil@orange.fr](mailto:fontbeil@orange.fr)

Site web : <http://pierre-feu.monsite-orange.fr>



11

5, Place Chantaroux - 07410 Saint-Félicien - Altitude : 543m

Restaurants

## L'Auberge de Saint Félicien

Bar, restaurant. Gratins de ravioles à emporter. Cuisine familiale inspirée des 4 coins du monde.

### Période d'ouverture :

Du 01/01 au 31/12/2017.

Fermé le lundi.

Du 01/01 au 31/12/2018.

Fermé le lundi.

### Plus d'informations :

<https://base.apidae-tourisme.com/objet-touristique/171804/>

### Tarif(s) :

Menu adulte : 14,50

Menu du jour : 22 .

### Contact :

Téléphone : 09 52 58 69 91

Email : [auberge.de.saint.felicien@gmail.com](mailto:auberge.de.saint.felicien@gmail.com)

Facebook : <https://www.facebook.com/aubergedesaintfelicien.07/>

12

255 Route de Vaudevaut - 07410 Saint-Félicien - Altitude : 550m

Gîtes



Gîtes de France



Gîtes de France

pour 11 personnes

3 épis Gîtes de France

### Tarif(s) :

## La Routisse

Entre montagne ardéchoise et vallée du Rhône, à deux pas du centre du village, gîte au rdc d'une grande maison du XIXè, jardin et terrain privé attenant. Beau panorama. Idéal pour groupe ou grande famille. Séjour avec cheminée, coin-cuisine, coin-salon avec canapé, téléphone (carte France Télécom), ch1(1 lit 2 pl, 1 lit 1 pl.), ch2(4 lits 1 pl dont 2 superp.), ch3(1 lit 2 pl), mezzanine(2 lits 1 pl), salle de bains, douche, 2 wc, ch.central (110 /semaine). A voir : Safari de Peaugres, cité des inventeurs à Annonay, site de Lalouvesc. St Félicien est la capitale du cyclotourisme (L'Ardéchoise).3 autres logements à l'année dans la maison.

### Période d'ouverture :

Du 06/01/2018 au 04/01/2019.

### Classement et capacité :





Week-end : de 286 à 596  
Mid-week : de 390 à 633  
Semaine : de 520 à 745 .

Taxe de séjour : Oui  
Charges en supplément selon les périodes.

**Plus d'informations :**

<https://base.apidae-tourisme.com/objet-touristique/191407/>

**Contact :**

Téléphone : 04 75 64 70 70

Email : [contact@gites-de-france-ardeche.com](mailto:contact@gites-de-france-ardeche.com)

Site web : <http://www.gites-de-france-ardeche.com/fiche-hebergement-236012.html>



**Immeuble La Tour Le village - 07410 Pailharès - Altitude : 695m**

Gîtes



## La Tour

Tour du XIIème siècle, aménagée avec vue plongeante sur la vallée de la Daronne. Idéale pour les amateurs d'histoire médiévale et amoureux des grands espaces naturels. Nombreuses possibilités de circuits pédestres.

**Période d'ouverture :**

Du 01/06 au 30/09.

**Classement et capacité :**

Non Classé pour 5 personnes

**Tarif(s) :**

Didier Salmon

Semaine : de 250 à 400 .

**Plus d'informations :**

<https://base.apidae-tourisme.com/objet-touristique/489979/>

**Contact :**

Téléphone :  
04 75 06 05 21  
00 32 24 85 00 40 21

Email : [dsalmon@ulb.ac.be](mailto:dsalmon@ulb.ac.be)





Ardèche Verte Tourisme

## Location vélos à assistance électrique

Location de vélos à assistance électrique à l'office de tourisme du Pays de Saint Félicien. Venez découvrir le Pays de Saint Félicien et ses alentours à travers divers parcours cyclotouristiques. Vous allez pouvoir rouler sur les plus belles routes. Location de vélos à assistance électrique à l'office de tourisme du Pays de Saint Félicien. Venez découvrir le Pays de Saint Félicien et ses alentours à travers divers parcours cyclotouristiques. Vous allez pouvoir rouler sur les plus belles routes du canton. Ces divers parcours vous feront apprécier nos plus beaux points de vue (Col du Perrier, Col de Fontfreyde) mais aussi découvrir notre patrimoine historique, naturel (vallée du Doux) et culturel (églises, chapelle Notre Dame de Navas...).

### Période d'ouverture :

Du 01/01 au 31/03/2018, tous les jeudis, vendredis et samedis.  
Jeudi et vendredi : 9:30 à 12:30 - 14:00 à 17:30.

Du 01/04 au 30/06/2018.  
Fermé lundi et dimanche.  
9:30 à 12:30 - 14:00 à 17:30.

Du 01/07 au 31/08/2018, tous les jours.  
Lundi au samedi : 9:30 à 12:30 - 14:00 à 18:30  
Dimanche : 9:30 à 12:30.

Du 01/09 au 31/10/2018.  
Fermé lundi et dimanche.  
9:30 à 12:30 - 14:00 à 17:30.

Du 01/11 au 31/12/2018, tous les jeudis, vendredis et samedis.  
Jeudi et vendredi : 9:30 à 12:30 - 14:00 à 17:30.

### Tarif(s) :

10 la demi-journée  
15 la journée

### Plus d'informations :

<https://base.apidae-tourisme.com/objet-touristique/239291/>

### Matériel proposé :

Location de vélos à assistance électrique

### Contact :

Téléphone : 04 75 06 06 12

Email : [info@tourisme-saintfelicien.fr](mailto:info@tourisme-saintfelicien.fr)

Site web : <http://www.tourisme-saintfelicien.fr/>

Facebook : <http://www.facebook.com/Pays.Saint.Felicien>

15

Chemin de Galand - 07410 Saint-Félicien - Altitude : 530m

Gîtes



Marie Pierre Guay



Marie Pierre Guay

## Maison Bonheur

A 5min du village au calme. Ancien pigeonnier aménagé avec jardin, piscine privée chauffée (pompe à chaleur), four à pain. Le gîte est sans vis-à-vis avec une panoramique sur la campagne ardéchoise. Maison indépendante, cuisine bien équipée (lave-vaisselle, machine à laver, four électrique, réfrigérateur, congélateur). Matériel bébé, 1 chambre 1 lit (2 pers) et 1 chambre 1 lit (1 pers), salon, canapé, (2 pers). Bonne literie. WIFI gratuite. Terrasse 2 pergolas, salon de jardin et transats. Demandez d'autres photos.

### Période d'ouverture :

Du 01/05 au 01/10/2018.

### Tarif(s) :

Semaine : de 390 à 730 (Suivant période).

### Plus d'informations :

<https://base.apidae-tourisme.com/objet-touristique/587732/>

### Matériel proposé :

Prêt de vélos

### Contact :

Email :

[andreguay@hotmail.fr](mailto:andreguay@hotmail.fr)

[mariepierreguay@gmail.com](mailto:mariepierreguay@gmail.com)

16

Le Pigeonnier 28, rue Charles Forot - 07410 Saint-Félicien

Divers



Yves Pézilla



Yves Pezilla

## Maison Charles Forot

Maison du poète, éditeur Charles Forot. Visite guidée. Dans la maison familiale de Saint-Félicien dénommée le Pigeonnier, Charles Forot a été le créateur et l'animateur d'une œuvre de décentralisation artistique et littéraire s'étalant des années 1920 aux années 1960. Il y cultiva la poésie, le théâtre, l'édition et bien d'autres choses encore qui firent de ce lieu un remarquable foyer culturel où se côtoyèrent de très nombreux amis. La ferme magnanerie dans laquelle Charles Forot et son épouse Geneviève vécurent une retraite active a été en partie réhabilitée et permet au public, au travers de leur lieu de vie, d'y retrouver l'histoire de cette aventure qui a largement débordé du cadre régional.

### Période d'ouverture :

Du 01/06 au 30/06/2018, tous les dimanches.

Et jours fériés.

Visites à 15h et 16h30.

Du 01/07 au 31/08/2018, tous les vendredis, samedis et dimanches.

Fermetures exceptionnelles les jours fériés.

Cet itinéraire vous est fourni à titre indicatif. Cirkwi ne certifie pas la fiabilité des informations contenues dans les textes, cartes ou photos de cet itinéraire. Retrouvez plus d'infos sur [www.cirkwi.com](http://www.cirkwi.com)



Mise à jour le 12/01/18 par Hermitage Tournonais Tourisme et généré par [www.cirkwi.com](http://www.cirkwi.com)

Vendredi et Samedi : Visite à 15h  
Dimanche et jours fériés : Visite à 15h et 16h30.

Du 01/09 au 30/09/2018, tous les dimanches.  
Et jours fériés.  
Visites à 15h et 16h30.

**Tarif(s) :**

Adulte : 3 (tarif réduit pour les étudiants et demandeurs d'emploi)  
Enfant : 1,50 (gratuit pour les moins de 10 ans).

Groupes sur rendez-vous (maximum 15 personnes par visite) se renseigner au 06 43 12 95 99.

**Plus d'informations :**

<https://base.apidae-tourisme.com/objet-touristique/333398/>

**Contact :**

Téléphone : 06 43 12 95 99

Email : [yves.pezilla@wanadoo.fr](mailto:yves.pezilla@wanadoo.fr)



Place de l'église - 07410 Vaudevant - Altitude : 585m

Gîtes



Maison Mathilde



Pierre Rinnalduzzi

## Maison Mathilde

Situé place de l'église, une maison sur deux étages, restaurée, chaleureuse, deux chambres, un grand lit et deux petits lits de 90. Cette ancienne maison restaurée se trouve dans le village pittoresque de Vaudevant, place de l'église, et peut accueillir 4 personnes. A 3km se trouve le village de Saint-Félicien avec tout commerces, offre de santé ... Piscine à 5km de la maison. Base idéale pour la randonnée, le vélo et la tranquillité.

**Période d'ouverture :**

Du 01/06 au 31/08/2018.

**Classement et capacité :**

pour 4 personnes

**Tarif(s) :**

Semaine : de 280 à 350 .

**Plus d'informations :**

<https://base.apidae-tourisme.com/objet-touristique/505692/>

**Contact :**

Téléphone : 04 74 86 30 04

Email : [rinalduzzi pierre@gmail.com](mailto:rinalduzzi pierre@gmail.com)





Gîtes de France



Gîtes de France

**Classement et capacité :**

pour 3 personnes  
2 épis Gîtes de France  
Gîtes de neige Gîtes de France

**Tarif(s) :**

Week-end : de 154 à 288  
Mid-week : de 210 à 306  
Semaine : de 280 à 360 .

Taxe de séjour : Oui  
Charges en supplément selon les périodes.

**Plus d'informations :**

<https://base.apidae-tourisme.com/objet-touristique/176978/>

**Contact :**

Téléphone :  
04 75 06 12 03  
06 07 98 21 06

Email : [gerlandsami@orange.fr](mailto:gerlandsami@orange.fr)

Site web : <http://www.gites-de-france-ardeche.com/fiche-hebergement-236008.html>

## Mme GERLAND GRANGIER .

Gîte accueillant dans ferme rénovée dans un cadre calme et ensoleillé. Beau paysage. Maison individuelle comprenant 2 gîtes à l'opposé l'un de l'autre (accès, terrasse et terrain privatifs et indépendants). Tennis à 500m. Séjour (convertible 1 pers.), cuisine, 1 ch. (1 lit 2 pers, 1 lit 1 pers), s.d'eau, wc, chauffage électrique, poêle bois, terrasse, terrain espace vert attenant, abri voiture. Tous commerces et restaurants à St Félicien (marché aux produits de terroir et fruits de saison). Grands commerces à 25 km. Gîte à proximité de la célèbre course cyclo 'l'Ardéchoise'. Piscine, rivière, randonnées pédestres, VTT tout proche.

**Période d'ouverture :**

Du 06/01/2018 au 04/01/2019.



Pierre Patinier

## Mr et Mme Patinier

Bel appartement meublé de haut standing situé au 2ème étage pour 4 personnes maxi, entièrement rénové, donnant sur la rue principale face à la petite place de la Mairie. Bel appartement meublé de haut standing situé au 2ème étage pour 4 personnes maxi, entièrement rénové, donnant sur la rue principale face à la petite place de la Mairie, comprenant : - belle cuisine équipée noire avec micro-ondes, four, plaques vitro-céramiques, réfrigérateur, table bar avec 6 tabourets, machine à laver le linge, cafetière électrique, vaisselle (assiettes, bols, couverts, verres, casseroles, poêles etc...), téléviseur. - salle à manger avec : convertible 2 places facile à manoeuvrer et très confortable - salle de bain avec douche et toilettes séparées - une chambre avec vue sur la montagne Ardéchoise (couette, couverture). - cave de 7 m2 facile d'accès avec possibilité d'y garer des vélos ou autre. Sur place, tous commerces : 3 boulangeries, boucherie, pharmacie, 2 épicerie, crêperie, Office de Tourisme, journaux-tabac,

banques (Crédit Agricole), restaurants, médecin, kiné, ostéopathe, dentiste, coiffeurs... Marché traditionnel les vendredis matins et marché des producteurs les dimanches matins. - ACTIVITES SPORTIVES : baignade rivière, lacs à proximité, vélo, équitation (balades organisées en poneys et chevaux), tennis et piscine. - GASTRONOMIE : restaurants, produits fermiers, charcuterie locale, fromages de chèvre, jus de fruits bio... - PATRIMOINE : de nombreux villages pittoresques et de tradition ardéchoise, église, basilique... - LOISIRS : Vélorail des Gorges du Doux (parcours en famille sur d'anciens chemins de fer en pleine nature), marché nocturne, festivals de musique et théâtre.

### Période d'ouverture :

Du 01/01 au 31/12/2017, tous les jours.

Du 01/01 au 31/12/2018, tous les jours.

### Classement et capacité :

Non Classé pour 4 personnes

### Tarif(s) :

Du 01/01 au 31/12/2017

Semaine : 400 .

Du 01/01 au 31/12/2018

Semaine : de 400 à 500 .

### Plus d'informations :

<https://base.apidae-tourisme.com/objet-touristique/346181/>

### Contact :

Téléphone :

03 20 70 98 90

06 82 61 50 10

Email : pierre.patinier@free.fr



Elyse Armand



## Office de tourisme du Pays de Saint Félicien

Situé dans les hauts plateaux Ardéchois, en lisière de la vallée du Doux, le Pays de Saint-Félicien vous accueille et vous offre son cadre paisible et verdoyant. L'office de tourisme du Pays de Saint-Félicien pour tous renseignements sur le territoire. Berceau de l'Ardéchoise, le grand rassemblement cyclo-sportif et pays du fromage "le caillé-doux", le pays de Saint-Félicien dispose aussi de richesses patrimoniales. Ici tout est suggéré, rien n'est imposé !

### Période d'ouverture :

Du 05/01 au 31/03.

Fermé lundi, samedi et dimanche.

Fermetures exceptionnelles les 1er janvier, Jeudi de l'Ascension, 1er mai, 8 mai, 1er novembre, 11 novembre et 25 décembre.  
9:00 à 12h30 et 13h30 à 17h30.

Du 01/04 au 31/05.

Fermé lundi et dimanche.

Fermetures exceptionnelles les Jeudi de l'Ascension, 1er mai et 8 mai.

9h00 à 12h30 et 13h30 à 17h30

Le samedi de 9h00 à 12h30.

Du 01/06 au 30/06.

Fermé le dimanche.

Fermetures exceptionnelles les 1er janvier, Jeudi de l'Ascension, 1er mai, 8 mai, 1er novembre, 11 novembre et 25 décembre.

9h00 à 12h30 et 13h30 à 17h30

Le samedi de 9h00 à 12h30.

Du 01/07 au 31/08, tous les jours.

Fermetures exceptionnelles les 1er janvier, Jeudi de l'Ascension, 1er mai, 8 mai, 1er novembre, 11 novembre et 25 décembre.

9h00 à 12h30 et 13h30 à 17h30

Les dimanches et jours fériés de 9h00 à 12h30.

Du 01/09 au 31/10.

Fermé lundi et dimanche.

Fermetures exceptionnelles les 1er janvier, Jeudi de l'Ascension, 1er mai, 8 mai, 1er novembre, 11 novembre et 25 décembre.

9h00 à 12h30 et 13h30 à 17h30

Le samedi de 9h00 à 12h30.

Du 01/11 au 16/12.

Fermé lundi, samedi et dimanche.

Fermetures exceptionnelles les 1er janvier, Jeudi de l'Ascension, 1er mai, 8 mai, 1er novembre, 11 novembre et 25 décembre.

9h00 à 12h30 et 13h30 à 17h30.

### Plus d'informations :

<https://base.apidae-tourisme.com/objet-touristique/157693/>

### Contact :

Cet itinéraire vous est fourni à titre indicatif. Cirkwi ne certifie pas la fiabilité des informations contenues dans les textes, cartes ou photos de cet itinéraire. Retrouvez plus d'infos sur [www.cirkwi.com](http://www.cirkwi.com)



Mise à jour le 12/01/18 par Hermitage Tournonais Tourisme et généré par [www.cirkwi.com](http://www.cirkwi.com)

Téléphone : 04 75 06 06 12

Email : [info@tourisme-saintfelicien.fr](mailto:info@tourisme-saintfelicien.fr)

Site web : <http://www.tourisme-saintfelicien.fr/>

Facebook : <https://www.facebook.com/Pays.Saint.Felicien>

Twitter : <https://twitter.com/PaysStFelicien>

21

**Monsieur REVOL Cédric 70 route de Satillieu - 07410 Vaudevant - Altitude : 597m**

**Restaurants**



La Récré

## Restaurant "La récré"

Cédric et Fabrice vous accueillent dans une ambiance chaleureuse. Ici, la cuisine est une mosaïque de goûts, de couleurs, de passion et d'art. La Récré où le temps de l'école est terminé, histoire d'une pause "Récréation", un plaisir nostalgique d'antan... ou l'on essaye d'y apporter un havre de paix qui vous offrira un accueil authentique et où nous voulons casser cette image coincée d'une cuisine semi-gastronomique que l'on préfère appeler "cuisine soignée". La cuisine est une mosaïque fascinante de Goûts, de Couleurs, de Passion et d'Arts. Nous souhaitons que notre passion et notre savoir-faire, fait d'authenticité et de convivialité se résume à : "Un Bon Accueil, Une Gentillesse, Une Belle Assiette..." Car au delà du professionnalisme de notre métier, notre mission consiste avant tout à vous donner du Bonheur. Notre carte a été réalisée dans le respect des produits du terroir, en ayant envie que vos désirs et vos goûts soient toujours et encore mieux satisfaits.

### Période d'ouverture :

Du 01/09 au 12/11/2017, tous les mercredis, jeudis, vendredis, samedis et dimanches de 12h à 13h.

Samedi soir de 19h à 20h30.

Du 14/02 au 31/03/2018, tous les mercredis, jeudis, vendredis, samedis et dimanches de 12h à 13h.

Samedi soir de 19h00 à 20h30.

Du 01/04 au 31/08/2018, tous les mercredis, jeudis, vendredis, samedis et dimanches.

Sauf dimanche soir.

Du 01/09 au 11/11/2018, tous les mercredis, jeudis, vendredis, samedis et dimanches de 12h à 13h.

Samedi soir de 19h à 20h30.

### Tarif(s) :

Du 14/02 au 19/11/2017

Menu adulte : de 20,90 à 35,90

Menu enfant : 11 .

Du 14/02 au 11/11/2018

Menu adulte : de 24,90 à 37,90 .

### Plus d'informations :

<https://base.apidae-tourisme.com/objet-touristique/139212/>

### Contact :



Téléphone : 04 75 06 08 99

Email : [restaurant-la-recre@restaurant-la-recre.com](mailto:restaurant-la-recre@restaurant-la-recre.com)

Site web : <http://www.restaurant-la-recre.com/>

Facebook : <http://www.facebook/vaudevant>

22

le Village 4 Place de l'Hôtel de Ville - 07410 Saint-Félicien - Altitude : 537m

Restaurants



Office de tourisme du Pays de Saint Félicien

## Restaurant "Le Grain de Sel"

Martine vous accueille avec sa cuisine du terroir, ses galettes et crêpes Bretonnes. Dans un cadre plaisant, le "Grain de Sel" vous réserve un accueil souriant et une atmosphère conviviale. Une carte aux origines bretonnes (crêpes et galettes); le terroir ardéchois est présent dans les garnitures et la cuisine traditionnelle avec le plat du jour.

### Période d'ouverture :

Du 01/01 au 31/12/2018, tous les mardis, mercredis, jeudis, vendredis et samedis de 12h à 14h.  
Vendredis et samedis soirs de 19h à 21h.

### Tarif(s) :

Menu adulte : 13 .

Tarif groupe à partir de 20 personnes.

+ carte galettes et crêpes.

### Plus d'informations :

<https://base.apidae-tourisme.com/objet-touristique/192303/>

### Contact :

Téléphone : 04 75 06 04 12

Email : [martine-grand@hotmail.fr](mailto:martine-grand@hotmail.fr)

Facebook : <https://www.facebook.com/legraindesel/>



## Café du Nord

Un joli petit café en plein centre de Saint Félicien. Cassandre et Nathalie vous proposent leurs glaces artisanales, pizzas, poêlons de ravioles et salades... pour une petite pause sympathique et sans prétention. Proposent des menus ouvriers. Concert tous les vendredis en juillet/août.

### Période d'ouverture :

Du 01/09 au 20/12/2017 de 7h à 15h30.

Fermé le samedi.

Jeudis et vendredis soirs.

Du 01/01 au 31/05/2018, tous les jours de 6h30 à 18h.

Du 01/06 au 30/09/2018, tous les jours de 6h30 à 20h.

Du 01/10 au 31/12/2018, tous les jours de 6h30 à 18h.

### Tarif(s) :

Du 01/01 au 31/12/2017

A la carte : de 8 à 25 .

Du 01/01 au 31/12/2018

A la carte : de 8 à 25 .

### Plus d'informations :

<https://base.apidae-tourisme.com/objet-touristique/215264/>

### Contact :

Téléphone : 04 75 06 71 70

Facebook : <https://www.facebook.com/cafedunord07410/?fref=ts>

24

N°405 Rognat - 07410 Saint-Félicien - Altitude : 500m

Gîtes



Gîtes de France



Gîtes de France

## Rognat

Ferme rénovée en pierre, gîte très accueillant sur 2 étages dans un beau paysage. Maison individuelle comprenant 2 gîtes à l'opposé l'un de l'autre (accès, terrasse, terrain privatifs et indépendants). Cadre calme, reposant, ensoleillé. Chemins randos. Séjour/c.cuisine, salon avec 1 convertible 2 pers, ch1(1 lit 1 pers), ch2(1 lit 2 pers), ch3(1 lit 2 pers), s.de bain, wc, chauffage électrique, espace vert, abri voiture. Baignade aménagée à 2,5 km, village St Félicien à 1km (tous commerces, restaurants et marchés produits du terroir, fruits). Célèbre course cyclo 'l'Ardéchoise' à proximité. Tennis à 500m.

### Période d'ouverture :

Du 02/01/2017 au 05/01/2018.

### Classement et capacité :

pour 5 personnes  
3 épis Gîtes de France  
Gîtes de neige Gîtes de France

### Tarif(s) :

Week-end : de 171 à 384  
Mid-week : de 233 à 408  
Semaine : de 310 à 480 .

Taxe de séjour : Oui  
Charges en supplément selon les périodes.

### Plus d'informations :

<https://base.apidae-tourisme.com/objet-touristique/176981/>

### Contact :

Téléphone :  
04 75 06 12 03  
06 07 98 21 06

Email : [gerlandsami@orange.fr](mailto:gerlandsami@orange.fr)

Site web : <http://www.gites-de-france-ardeche.com/fiche-hebergement-236011.html>

25

1, Place des Myrtilles - 07410 Saint-Félicien - Altitude : 530m

Evènements divers, Autres Commerces

## Sur les Routes de l'Ardéchoise

Organisation de séjours de vélo sur l'année, transport de bagages... Séjours à la carte ou organisés. Réservation d'hébergements.

### Période d'ouverture :

Cet itinéraire vous est fourni à titre indicatif. Cirkwi ne certifie pas la fiabilité des informations contenues dans les textes, cartes ou photos de cet itinéraire. Retrouvez plus d'infos sur [www.cirkwi.com](http://www.cirkwi.com)



Mise à jour le 12/01/18 par Hermitage Tournonais Tourisme et généré par [www.cirkwi.com](http://www.cirkwi.com)

Toute l'année.

**Plus d'informations :**

<https://base.apidae-tourisme.com/objet-touristique/587678/>

**Contact :**

Téléphone : 04 75 06 13 43

Fax : 04 75 06 10 49

Email : [accueil@ardechoise.com](mailto:accueil@ardechoise.com)

Site web : <http://www.ardechoise.com>

26

**Le village - 07410 Pailharès - Altitude : 693m**

**Monuments et Architecture, Lieux historiques**



## Village de Pailharès

Petit village pittoresque dominant la vallée de la Daronne. Son altitude est comprise entre 450 m au bord de la Daronne et 1189 m au bois de la Frache, il offre un paysage varié et des magnifiques points de vue.

**Période d'ouverture :**

Toute l'année : ouvert tous les jours.

**Tarif(s) :**

Gratuit

**Plus d'informations :**

<https://base.apidae-tourisme.com/objet-touristique/149814/>

27

**Le village - 07410 Saint-Félicien**

**Monuments et Architecture, Lieux historiques, Château, Eglise & Abbaye, Patrimoine religieux**



Office de tourisme du Pays de Saint-Félicien



## Village de Saint Félicien

Sa situation géographique privilégiée au pied de la montagne Ardéchoise en fait une commune attachante, riche en paysages variés, marquée par une architecture originale. Une multitude de sentiers de randonnées permettent de découvrir en toute tranquillité. Eglise romane, chapelle du calvaire, colonne énigmatique et son masque solaire, nombreuses têtes sculptées...

**Période d'ouverture :**

Toute l'année : ouvert tous les jours.

**Tarif(s) :**

Gratuit

**Plus d'informations :**



<https://base.apidae-tourisme.com/objet-touristique/215217/>

**Contact :**

Site web : <http://www.saint-felicien.fr>

28

**Le village - 07410 Vaudevant - Altitude : 597m**

**Monuments et Architecture, Lieux historiques**



## Village de Vaudevant

Vaudevant offre au visiteur un cadre champêtre agréable et reposant. Le village, pittoresque, garde de vieilles maisons rénovées en pierres apparentes du 15<sup>e</sup> siècle. Les rues, bénéficient de plaques en bois, joliment sculptées par un artiste du village.

**Période d'ouverture :**

Toute l'année : ouvert tous les jours.

**Tarif(s) :**

Gratuit

**Plus d'informations :**

<https://base.apidae-tourisme.com/objet-touristique/149809/>

29

**Le Grand Meydier 765, chemin de Malgaray - 07410 Saint-Félicien - Altitude : 580m**

**Ch. d'hôtes**



Danielle Vernotte



Danielle Vernotte

## Au Jardin de Silon

Pour vous ressourcer au cœur d'un domaine boisé dans un environnement préservé. Laissez vous séduire par les vieilles pierres de la maison. Dans la cour fleurie, la fontaine vous dira que le temps s'est arrêté pour vous. Danielle et Guy vous accueillent chaleureusement et vous proposent un petit déjeuner copieux (pains et confitures maison, fromages locaux, etc) servi sur la terrasse. Table d'hôte : repas confectionnés à partir de produits locaux et/ou biologiques ; menus adaptés à vos besoins : végétarien, sans gluten, etc. Danielle et Guy vous feront partager leurs connaissances de la nature et 30 ans de pratique écologique au quotidien : jardinage en permaculture, découverte des plantes sauvages, préparations à base de plantes.

**Période d'ouverture :**

Du 01/01 au 31/12/2017, tous les jours.

Du 01/01 au 31/12/2018, tous les jours.

**Tarif(s) :**

Deux personnes : 60 (Nuitée + petit déjeuner).

**Plus d'informations :**

<https://base.apidae-tourisme.com/objet-touristique/644034/>

**Contact :**

Téléphone : 04 75 06 10 99

Email : [aujardindesilon@free.fr](mailto:aujardindesilon@free.fr)

Site web : <http://aujardindesilon.free.fr>



**Le Village - 07410 Saint-Victor - Altitude : 689m**

1

Départ du centre du village. Prendre la petite route en direction du col du Marchand, à droite de celle montant au col du Buisson, sous le restaurant. Aller jusqu'au col du Marchand.



**D532 - 07410 Saint-Victor - Altitude : 904m**

2

Au col du Marchand, prendre direction de Satillieu et aller jusqu'au village.



**Vignes des Côtes - 07290 Satillieu - Altitude : 519m**

3

Au stop, prendre à droite et rentrer dans le centre ville.



**Route de Saint-Félicien - 07290 Satillieu - Altitude : 480m**

4

Dans le village, prendre la D115 à droite en direction de Préaux.

5

**D115 - 07290 Satillieu - Altitude : 566m**

5

Continuer la D115 toujours tout droit et laisser la direction de Préaux partant sur la gauche.

6

**Petit Ruas - 07290 Satillieu - Altitude : 581m**



6

Prendre la direction de Vaudevant, toujours sur la D115. Au col de Juvenet, faire une pause et admirer le panorama.

7

**Juvenet - 07290 Satillieu - Altitude : 680m**



7

Du col, continuer jusqu'au village de Vaudevant. A Vaudevant, faire un petit tour du village pittoresque.

8

**Le Village - 07410 Saint-Victor - Altitude : 590m**

8

Dans Vaudevant, prendre la petite route à droite, passer à côté de l'église, et monter vers le col du Gibet en sortant du village et en passant aux abords du cimetière. Il n'y a pas de direction.

9

D532 - 07410 Saint-Victor - Altitude : 711m

9

Au carrefour en T, au col du Gibet, prendre à droite et regagner la grande route.

10

D532 - 07410 Saint-Victor - Altitude : 702m



10

A la grande route, prendre à gauche et descendre jusqu'à Saint Félicien. Faire une nouvelle halte à Saint Félicien pour voir l'église.

11

Lachaux - 07410 Arlebosc - Altitude : 550m

11

Revenir à l'entrée du village et prendre toutes directions, devant la salle des fêtes.

12

D273 - 07410 Saint-Victor - Altitude : 539m

12

Puis suivre les directions de Nozières et Pailharès.



13

**D273 - 07410 Saint-Victor - Altitude : 556m**

13

A 4 km, prendre la petite route à gauche en direction de Royer, Le Flachet, Priolat, Les Prés, Taverne, La Côte Gomaure, L'Homme, Le bosc et Le Moulinet. Vous pouvez rentrer sur Pailharès en continuant tout droit par la boucle 1.

14

**Machiron - 07410 Saint-Victor - Altitude : 551m**

14

Continuer la petite route toujours tout droit et laisser les directions qui partent sur le côté. Passer Le Moulinet et continuer tout droit vers le col de Fontfreyde.

15

**Villeneuve - 07410 Arlebosc - Altitude : 645m**

15

Au carrefour suivant, prendre à droite direction Fontfreyde et Villeneuve.

16

**Villeneuve - 07410 Arlebosc - Altitude : 695m**

16

Passer Villeneuve puis Fontfreyde et continuer la route toujours tout droit.

17

**Villeneuve - 07410 Arlebosc - Altitude : 810m**

17

Prendre à droite au carrefour au dessus de Fontfreyde. Au col de Fontfreyde, prendre le temps de faire une pause pour admirer le panorama.

18

**Grangeon - 07270 Colombier-le-Jeune - Altitude : 829m**

18

Au col, continuer la route toujours tout droit jusqu'à Nozières.

19

**Le Village - 07270 Colombier-le-Jeune - Altitude : 920m**

19

Dans Nozières, prendre à droite sur la grande route en direction de Lalouvesc, à l'angle de l'église.

20

**D236 - 07270 Lamastre - Altitude : 962m**

20

Au niveau de Rochebloine, s'arrêter, monter aux ruines de l'ancien château et admirer la vue plongeant sur le Doux. Reprendre la route jusqu'au col du Buisson.

21

**Le Buisson - 07410 Arlebosc - Altitude : 917m**

21

Au col du Buisson, rentrer dans le village miniature pour admirer le travail d'un passionné. Penser à laisser une pièce s'il n'y a personne. Du col, prendre la petite route C6 en direction de Molières et rejoindre le hameau. Vous pouvez aussi redescendre directement sur Pailharès par la boucle 2.

22

**Molière - 07410 Arlebosc - Altitude : 697m**

22

A l'entrée de Molières, prendre à droite en direction de Le Doux.

23

**Tête - 07520 Saint-Pierre-sur-Doux - Altitude : 641m**

23

Passer Tête et continuer la route.

24

**Coiret - 07520 Saint-Pierre-sur-Doux - Altitude : 647m**

24

Puis prendre à droite au carrefour suivant sur la CD 336 en direction de Lafarre et aller jusqu'au village. Faire une dernière halte au village pittoresque de Lafarre.

25

**Le Village - 07520 Lafarre - Altitude : 758m**

25

Du village, remonter la rue principale et continuer la route qui sort du bourg.

26

**D336 - 07520 Lafarre - Altitude : 955m**

26

Au carrefour entre les D236 et D336, prendre à gauche en direction de Lalouvesc.

27

**D532 - 07520 Saint-Pierre-sur-Doux - Altitude : 1m**

27

Passer le col du Faux et prendre à droite en direction de Saint Félicien et redescendre jusqu'au col du Marchand.

28

**D532 - 07410 Saint-Victor - Altitude : 905m**

28

Au col du Marchand, prendre à droite en direction de Pailharès et rentrer par la même route que le début du parcours.