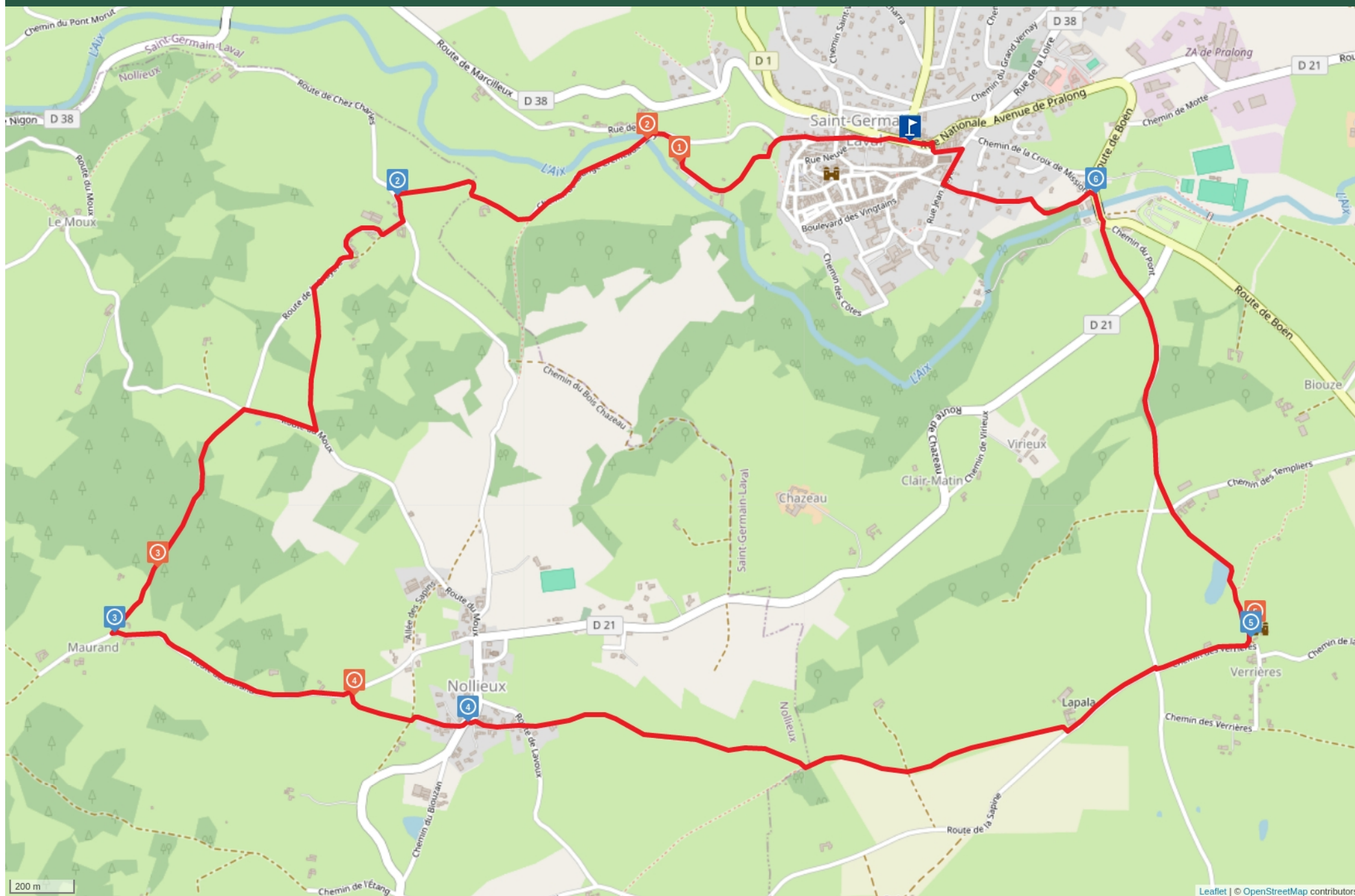


LA COMMANDERIE DE VERRIÈRES



Cet itinéraire est délivré après expertise par les comités départementaux. Il répond aux critères de qualité définis par la FFRandonnée.

www.ffrandonnee.fr/la-federation/espace-professionnels/labellisation-des-itineraires-pr



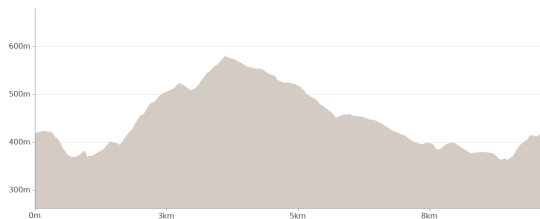
Mise à jour le 04/07/25 par FFRandonnée Loire et généré par www.ffrandonnee.fr

La commanderie de Verrières

Proposé par : **FFRandonnée Loire**

Validé par la FFRandonnée

"Ce PDF a été généré par la FFRandonnée, association regroupant divers clubs permettant l'accès aux randonneurs à des sentiers balisés"



Départ : Rue Nationale - 42260
SAINT-GERMAIN-LAVAL

9.97 km

3h

Facile

maxi 579 m

354 m

mini 355 m

354 m

Voici une randonnée des bords de l'Aix jusqu'aux hauteurs de Nollieux qui se transforme en balade au fil de l'histoire pour découvrir la commanderie de Verrières construite par les templiers.

BALISAGE

Jaune

PARKINGS

Départ :
Place de Verdun

COTATIONS

Cet itinéraire est délivré après expertise par les comités départementaux. Il répond aux critères de qualité définis par la FFRandonnée.

www.ffrandonnee.fr/la-federation/espace-professionnels/labellisation-des-itineraires-pr

Difficulté : 2/5

Effort : 2/5

Risque : 1/5

Technicité : 1/5

Pour plus d'informations à propos des cotations, rendez-vous sur : <https://www.ffrandonnee.fr/randonner/securite/cotation-des-randonnees-pedestres>

PARKING

Place de Verdun

LABEL

Ce circuit compte 55% de chemins non revêtus

<https://fichier0.cirkwi.com/image/photo/info/21867894/fr/0.jpg400400>

A DÉCOUVRIR EN CHEMIN

chapelle Notre-Dame-de-Laval

• pont sur l'Aix

points de vue sur la plaine du Forez
commanderie de Verrières

UNE RANDONNÉE PROPOSÉE PAR ...

<https://fichier0.cirkwi.com/image/photo/info/21867895/fr/0.jpg400288>

A RETROUVER SUR...

Chronique radio : la randonnée du week-end - ici Saint-Etienne Loire

<https://fichier0.cirkwi.com/image/photo/info/22946586/fr/0.jpg400352>

SITUATION

Saint-Germain-Laval, à 5 km au sud-ouest de la sortie n° 5 « Saint-Germain-Laval » de l'A 89

REMERCIEMENTS

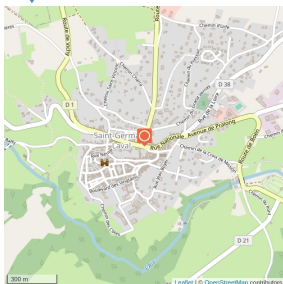
Nous remercions **Loire Tourisme** pour son autorisation, donnée à titre gracieux, d'utilisation de ses photos.



Mise à jour le 04/07/25 par FFRandonnée Loire et généré par www.ffrandonnee.fr

1

Lat : 45.8310702 - Lng : 4.0141418 - Altitude : 418.17m

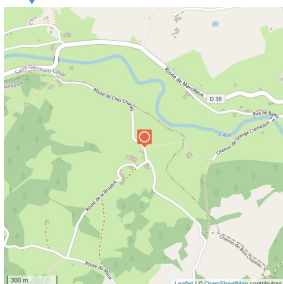


Étape 1

Du kiosque de Saint-Germain-Laval, rejoindre la chapelle Notre-Dame de-Laval par la rue de la Génétine et la rue de Baffie. Descendre à gauche par le sentier jusqu'au petit sanctuaire sur les bords de l'Aix, la chapelle Notre-Dame-de-Laval. Traverser le pont (XIVe) à gauche, continuer par le chemin en face, virer à droite et, après un vallon, monter à gauche.

2

Lat : 45.8296055 - Lng : 3.9940328 - Altitude : 430.46m

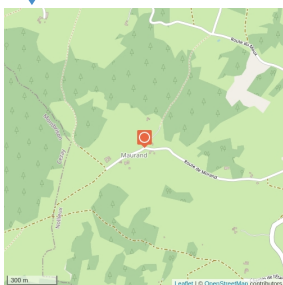


Étape 2

Emprunter la route à gauche puis gravir la route à droite. Elle s'élève dans le hameau de La Bruyère. Continuer par la route après le hameau, puis bifurquer sur le chemin de gauche (Chemin des Coussieux). Au sommet, virer à droite sur la petite route pour rejoindre la croix. Monter par le chemin de gauche (Chemin des pins boulangers).

3

Lat : 45.8176472 - Lng : 3.9829383 - Altitude : 572.2m

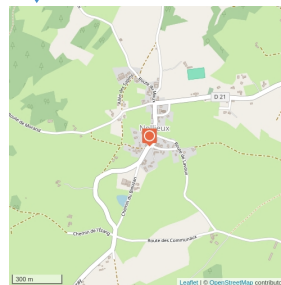


Étape 3

À Maurand, prendre la route à gauche, descendre jusqu'à une Vierge et à une table d'orientation, passer à leur droite. Continuer tout droit pour traverser la D 21 dans Nollieux.

4

Lat : 45.8152135 - Lng : 3.9968002 - Altitude : 519.99m

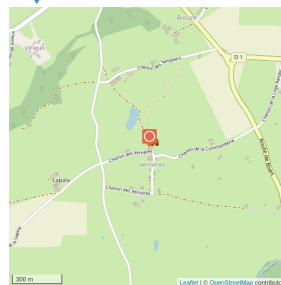


Étape 4

Continuer en face par la rue des deux croix. À la deuxième croix, continuer tout droit. Poursuivre sur un chemin herbeux. Il franchit un vallon. Emprunter le chemin à gauche et gagner la ferme de La Pala. Prendre la route à gauche. Au carrefour, continuer en face et rejoindre à gauche la commanderie de Verrières.

5

Lat : 45.8175184 - Lng : 4.0275039 - Altitude : 397.7m

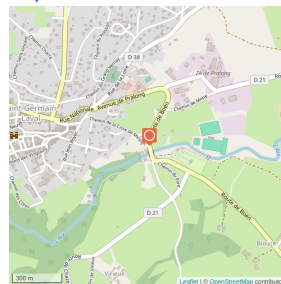


Étape 5

Prendre le chemin vers la croix, puis descendre à gauche, longer l'étang et continuer par la piste, puis la petite route. Elle se dirige vers Saint-Germain-Laval. Couper la D 21, poursuivre tout droit, puis emprunter la D 1 pour franchir le pont sur l'Aix.
[Prudence pour traverser le pont routier (trottoir étroit).]

6

Lat : 45.8296323 - Lng : 4.0214081 - Altitude : 363.58m



Étape 6

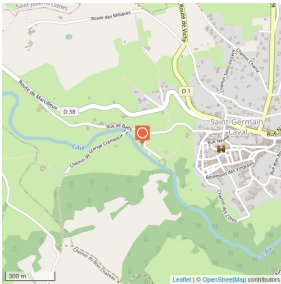
Juste après le pont et la première maison, utiliser à gauche le parcours réservé aux piétons et cyclistes. Il monte vers l'église Saint-André. Rejoindre le point de départ en passant devant le musée lapidaire.



1

Allée de la Chapelle - 42260 SAINT-GERMAIN-LAVAL -
Altitude : 371m

Monuments et Architecture



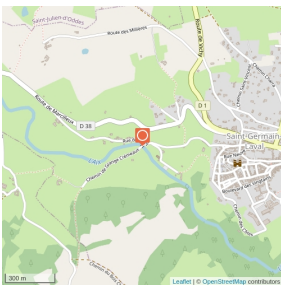
Chapelle Notre-Dame-de-Laval

La chapelle Notre-Dame-de-Laval - ou de Baffie -, date du XIVE siècle. Sa forme carrée et massive est caractéristique du style austère et dépouillé du Forez.

2

Rue de Baffy - 42260 SAINT-GERMAIN-LAVAL -
Altitude : 371m

Monuments et Architecture



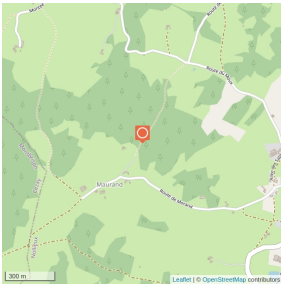
Pont médiéval de Baffie

Le pont de Baffie, édifié sur l'Aix (XIVE siècle), est contemporain de la chapelle. Il enjambe la rivière Aix qui serpente sur plus de 50 kilomètres. La partie en amont de Saint-Germain-Laval, classée en première catégorie, est appréciée des pêcheurs pour ses truites fario et ombres communs.

3

Chemin des Pins Boulangers - 42260 NOLLIEUX - Altitude : 579m

Point d'intérêt naturel



Pins de boulange

À voir à gauche, des "pins de boulange" : il s'agit de pins sylvestres spécialement taillés pour alimenter en bois les fours à pains.

4

Maurand - 42260 NOLLIEUX - Altitude : 537m

Points de vues et panorama

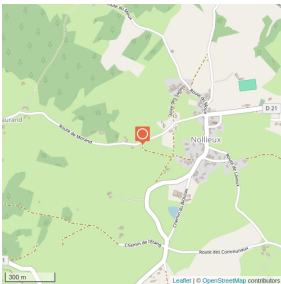


Table d'orientation

À côté de la Vierge, panorama et table d'orientation sur la plaine du Forez.

Loire Tourisme - Lionel Lambert

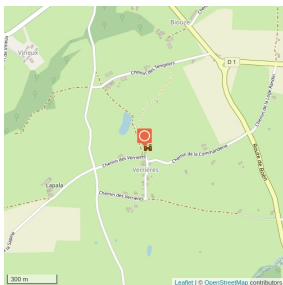


5

Verrières - 42260 SAINT-GERMAIN-LAVAL - Altitude : 399m

Monuments et Architecture

Jean-Noël Payant



Commanderie de Verrières

La commanderie de Verrières de l'Ordre de Saint-Jean-de-Jérusalem avait pour vocation d'accueillir les malades et les voyageurs. Cette commanderie remonte au XIII^e siècle pour certaines parties. Les bâtiments s'ordonnaient autour d'un vaste quadrilatère, accolé à l'église, le tout entouré de fossés que l'on franchissait à l'aide d'un pont-levis. Il reste seulement une tour. Le clocher de l'église est couronné de créneaux au XV^e siècle. Seule la chapelle se visite.

