

Balade des quais



© Océane Casanova - Sallanches Tourisme



© Océane Casanova - Sallanches Tourisme



© Océane Casanova - Sallanches Tourisme




© Wendy Rose - Sallanches Tourisme

Point de départ

📍 SALLANCHES
📍 Lat : 45.93803 Lng : 6.63535

Informations techniques

 Marche **Très facile** ⌚ 30m

↗ Deniv. pos. 20 m	↘ Deniv. neg. 15 m	↑ Alt. max. 559 m	↓ Alt. min. 547 m	↔ Distance 1,1 km
-----------------------	-----------------------	----------------------	----------------------	----------------------



Proposé par :
Sallanches TOURISME
<https://www.sallanchesmontblanc.com/>

Ce document a été généré automatiquement grâce à Cirkwi, la solution de référence pour structurer, enrichir et diffuser vos données touristiques.

Description

Partez à la découverte des quais qui longent la rivière la Sallanche entre rives et ponts à traverser.

Entre bancs ombragés et terrasses animées, cette promenade paisible vous invite, en toute saison, vous invite à la flânerie et à la contemplation.

Animaux

Oui.

Informations complémentaires

Contact

Téléphone : 04 50 58 04 25
Email : tourisme@sallanches.com
Site web : <http://www.sallanchesmontblanc.com>
Facebook : <https://www.facebook.com/SallanchesMontBlanc>

Période d'ouverture

Toute l'année tous les jours.

Environnements

Centre ville
Vue montagne
En ville
Vue panoramique

Nature du terrain

Revêtement dur (goudron, ciment, plancher)

Compléments de localisation

Quais de l'hôtel de ville, Curral, St Jacques

Mis à jour par

Office de Tourisme de Sallanches - 30/04/2026
<http://www.sallanchesmontblanc.com>

Compléments d'accueil

Partez en randonnée en toute sécurité !
Le temps de marche est approximatif et ne tient pas compte des temps de pause.
Le descriptif topo/pas à pas vous guide globalement mais ne se substitue pas à une carte de randonnées au 1/25000 ou autres topoguides disponibles dans notre office de tourisme !
A Sallanches, notre Bureau des Guides & Accompagnateurs propose également un large choix

de sorties accompagnées par des professionnels de la montagne vous apportant une expertise complète sur l'environnement et la nature alpine, renseignez vous à l'office de tourisme pour vous inscrire.

Quelle que soit votre randonnée, consultez la météo avant de partir. Pensez à prendre dans votre sac à dos des barres de céréales, de l'eau en quantité suffisante, des lunettes de soleil, de la crème solaire, une casquette ou chapeau, une petite trousse à pharmacie, ainsi que des vêtements adaptés à votre sortie en fonction de la saison et de la météo annoncée.

Topo/pas à pas

Balade des quais - Pas à pas

1. Quai de Warens

En arrivant par le quai de Warens, ombragé par de majestueux tilleuls, une première terrasse vous accueille, à proximité d'une aire de jeux pour enfants et d'une des nombreuses boîtes à lire où vous pouvez emprunter un livre au gré de vos envies. Un premier banc invite déjà à profiter de l'instant.

Depuis ce quai, il est également possible de descendre au plus près de la rivière pour la contempler.

2. Traversée vers le quai de l'Hôtel de Ville

Traversez la route nationale pour rejoindre le quai de l'Hôtel de Ville. Sur votre gauche, le pont du Mont-Blanc (ou Pont Neuf) offre une superbe vue sur le Mont-Blanc, ce géant des Alpes qui se dresse face à vous. Vous arrivez alors face à la mairie, dont le péristyle abrite l'office de tourisme.

3. Quai de l'Hôtel de Ville

De nombreux bancs jalonnent ce quai ombragé par de majestueux marronniers, dont les fruits ravissent les enfants à l'automne. Les rives de la rivière sont accessibles par des escaliers pour une pause au bord de l'eau. Les amateurs de géocaching trouveront d'ailleurs une cache à proximité !

4. Panoramas entre les ponts

Entre les deux ponts routiers, une passerelle piétonne permet de rejoindre l'autre rive vers le quai opposé, le quai Alexandre Curral, ou simplement d'admirer le paysage.

À l'Est, la chaîne des Fiz et les très belles Aiguilles de Warens.

À l'Ouest, la chaîne des Aravis avec les Quatre Têtes et la célèbre Pointe Percée (notre petit Cervin :->), qui domine le massif à 2753 m, bien qu'invisible depuis ce point de vue Au nord, en dernier plan, se dessine la montagne d'Areu, massive et reconnaissable.

5. Quai Saint-Jacques

En retraversant la route, avec le pont Saint-Éloi sur votre gauche, poursuivez vers le quai Saint-Jacques menant à la collégiale du même nom.

Une plaque commémorative rappelle ici le grand incendie de Sallanches du 19 avril 1840.

Plus loin, observez le confluent du torrent de la Frasse (à gauche) et de Lévaud (à droite), qui, en se rejoignant, forment la Sallanche au niveau de la passerelle piétonne menant à la place du Pré de Foire.

6. Pause gourmande sur les quais

Ce quai est bordé de cafés, restaurants et d'un glacier italien, idéal pour une pause en terrasse aux beaux jours.

7. Retour par le Pré de Foire

Depuis le haut du dernier quai, redescendez par le pont St Jacques situé sur votre gauche, traversez le Pré de Foire, cette grande place accueillant le marché du samedi matin. Sur votre droite, un amphithéâtre offre un point de vue agréable pour contempler les montagnes. Puis rejoignez la place de la Grenette via la passerelle piétonne surplombant le torrent de la Frasse.

8. Dernier tronçon du quai Curral

Terminez votre boucle en repassant devant le pont Saint-Éloi (sur votre gauche cette fois) pour rejoindre le dernier tronçon du quai Curral. Quelques terrasses bordent encore la rivière jusqu'au chalet à glaces, parfait pour une dernière pause gourmande.

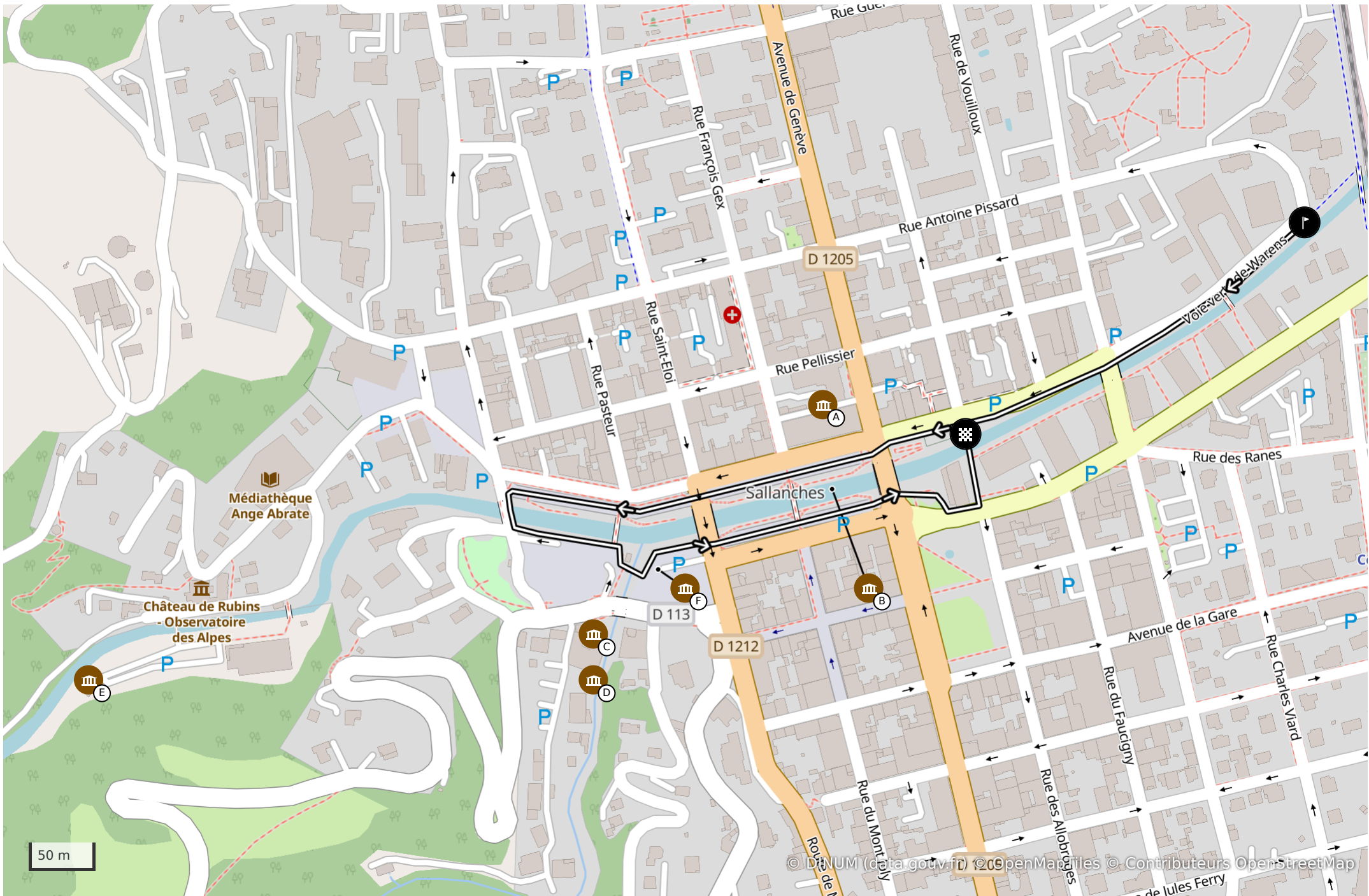
9. Rejoindre le quai de Warens par la passerelle piétonne sous la place

Pour boucler la promenade, traversez la route nationale et poursuivez en direction de la place de l'ancienne Quincaillerie, où vous pouvez également vous reposer face au Mont-Blanc. Plus bas, sous ce bâtiment, une passerelle piétonne permet de rejoindre le quai de Warens, point de départ de cette balade.

10. Ambiance et animations au fil des saisons

Tout au long de l'année, les quais vivent au rythme des saisons :

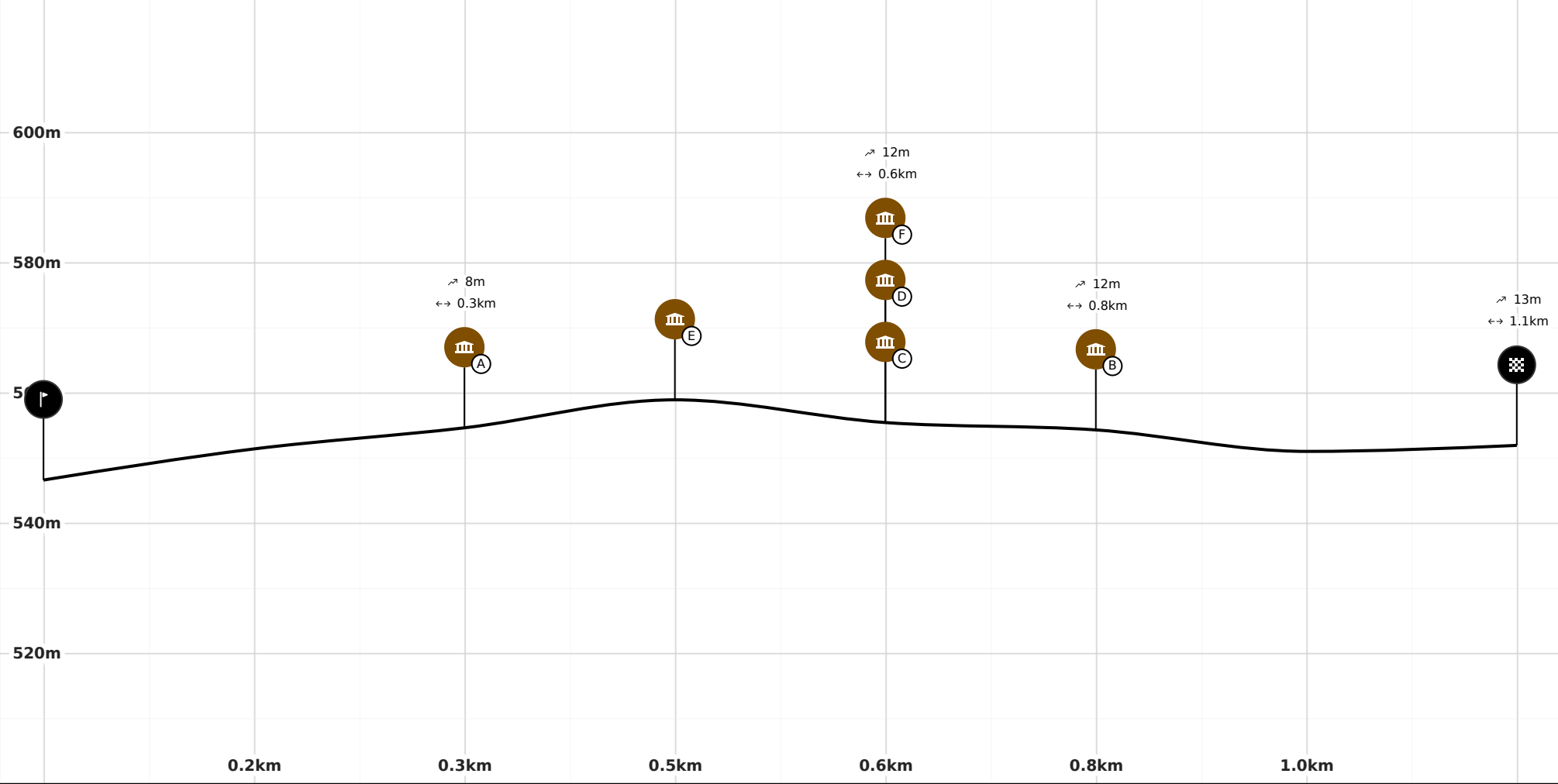
- En été, de juin à septembre, le festival On ferme la rue anime le quai de Warens les premiers jeudis du mois (musique, spectacles, convivialité).
- Les autres quais accueillent le marché hebdomadaire du samedi, les vides-greniers estivaux et l'exposition Montagn'Art, - autant d'occasions de redécouvrir la promenade sous un nouveau jour.



Légende (Carte et profil altimétrique)

 Point de départ  Point d'arrivée  Itinéraire

Profil altimétrique



Infos parcours et Points d'intérêt

Hôtel de Ville de Sallanches

Monuments et architecture Par Sallanches TOURISME



Cet édifice imposant construit entre 1844 et 1846 marque le centre de la ville. Sa longue façade orientée vers les quais avec ses arcades, ses pilastres et son fronton central, est un exemple du style néoclassique sarde dans l'architecture de l'époque.

À l'intérieur, au premier étage, la salle dite "des tableaux" abrite quelques toiles et meubles légués à la ville : à noter, l'allégorie de l'incendie de Sallanches sous les traits d'une femme en pleurs et une représentation de la ville avant l'incendie peinte par Diday. Le plafond du salon d'honneur contigu à cette salle, a été réalisé par le peintre piémontais Casimir Vicario en 1848. Il a peint notamment le tableau central, l'Aurore, copié de Guido Reni, dont l'original est à Rome.

Tarif(s)

Accès libre.

Mis à jour par

Office de Tourisme de Sallanches - 16/04/2026
<http://www.sallanchesmontblanc.com>

Période d'ouverture

Le lundi de 13h30 à 17h30
du mardi au vendredi de 8h30 à 12h et de 13h30 à 17h30
le samedi de 9h à 12h.

Contact

Téléphone : 04 50 58 04 25
Email : tourisme@sallanches.com
Site web : <http://www.sallanchesmontblanc.com>
Facebook : <https://www.facebook.com/SallanchesMontBlanc>

📍 32 quai de l'Hôtel de Ville, 74700, SALLANCHES
📍 Lat : 45.936648 Lng : 6.630694



© Wendy Coulon

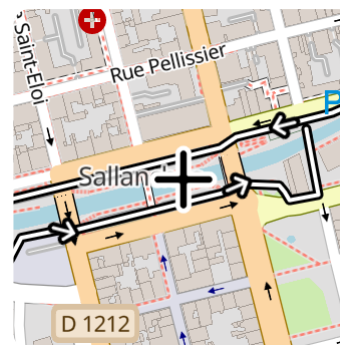


© Wendy Coulon

La Sallanche



Point d'intérêt naturel Par Sallanches TOURISME



Rivière traversant la ville d'Ouest en Est et lui donnant son nom. Elle prend sa source à 2000m dans la Combe des Fours et descend à Lévaud pour rejoindre le torrent de la Frasse et former la Sallanche, longue de 10.1 km.

Elle se jette ensuite dans l'Arve
Le terme pré-celtique "Salanca" signifierait "rivière, cours d'eau, torrent"

Le torrent est ainsi mentionnée en 1178 sous la forme Salanchia ou sa variante Chalanchia,

Tarif(s)

Accès libre.

Mis à jour par

Office de Tourisme de Sallanches - 16/04/2026
<http://www.sallanchesmontblanc.com>

Période d'ouverture

Toute l'année.

Contact

Téléphone : 04 50 58 04 25
Email : tourisme@sallanches.com
Site web : <http://www.sallanchesmontblanc.com>

📍 74700, SALLANCHES

📍 Lat : 45.936214 Lng : 6.630716


📍 Alt : 1000 m



© Wendy Coulon



© Wendy Coulon



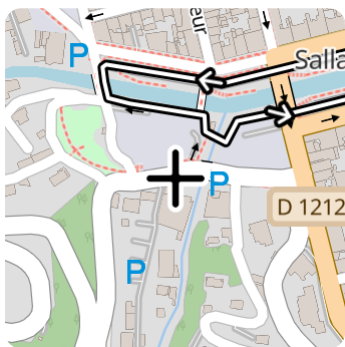
© Jérôme Ballet



© Wendy Coulon

le Pré de Foire

C Monuments et architecture Par Sallanches TOURISME



C'est une place de rencontre et d'échange depuis plusieurs siècles. Lieu principal du marché hebdomadaire avec les quais, c'est aussi le lieu où avait lieu la fameuse Foire Froide depuis le Moyen-Age. Cette fameuse Foire Froide donnait à ce Pré de Foire une notoriété importante ; L'origine de la Foire Froide de Sallanches remonte au Moyen-Age, lorsque Sallanches obtint ses premières franchises et devint l'un des bourgs les plus florissants du Haut Faucigny. Cette foire était l'une des premières de l'année à laquelle les habitants des villages d'altitude pouvaient assister.

La neige blanchissait déjà les sommets alentours, et il était temps de faire les derniers achats pour passer la longue saison hivernale : fruits d'automne, légumes, pommes de terre, œufs, fromages, volailles... On écoulait à ce moment-là les bêtes qu'on ne pouvait garder à l'écurie pendant l'hiver. Le Pré de Foire se trouvait alors envahi de troupeaux : chevaux, génisses, cochons, vaches...

Sur les quais s'installaient les femmes qui proposaient toute sorte de mailles : tricots, gilets de laine, mitaines, gants, chaussettes. On y venait parfois de très loin : Maurienne, Tarentaise, Beaufortain, Chartreuse, Genevois... La foire, c'était aussi l'endroit où l'on allait rencontrer les montagnards des villages voisins, revoir des parents ou... discuter d'un futur mariage.

Tarif(s)

Accès libre.



© Wendy Coulon

Mis à jour par

Office de Tourisme de Sallanches - 16/04/2026
<http://www.sallanchesmontblanc.com>

Période d'ouverture

Toute l'année, tous les jours.

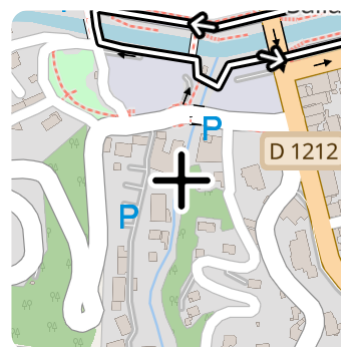
Contact

Téléphone : 04 50 58 04 25
Email : tourisme@sallanches.com
Site web : <http://www.sallanchesmontblanc.com>
Facebook : <https://www.facebook.com/SallanchesMontBlanc>

📍 Pré de Foire, 74700, SALLANCHES
📍 Lat : 45.935352 Lng : 6.62832

Les Gorges de la Frasse

D Point d'intérêt naturel Par Sallanches TOURISME



Le torrent de la Frasse vient des hauteurs de Nant-Cruy et est situé à droite de la Sallanche.

La Sallanche est le point de confluence des torrents de la Frasse et de Lévaud.

Ancien chemin touristique des Gorges de la Frasse. Derrière la centrale hydroélectrique de la Frasse, le chemin d'antan enjambait et longeait le torrent de la Croix par le biais de nombreuses passerelles pour atteindre le bois de Fessy. Il est impraticable depuis des années laissant tout pouvoir à l'eau et la forêt, puissamment destructrices.

Tarif(s)

Accès libre.

Mis à jour par

Office de Tourisme de Sallanches - 16/04/2026
<http://www.sallanchesmontblanc.com>

Période d'ouverture

Toute l'année.

Contact

Téléphone : 04 50 58 04 25
Email : tourisme@sallanches.com
Site web : <http://www.sallanchesmontblanc.com>

⊙ 74700, SALLANCHES
⊕ Lat : 45.934923 Lng : 6.628468
↗ Alt : 1000 m

Les Gorges de Lévaud

E Point d'intérêt naturel Par Sallanches TOURISME



Magnifiques gorges qui naissent du rassemblement des torrents de Cœur et des Fours. On peut s'y tremper en été pour s'y rafraichir.
Accessibles uniquement par le haut actuellement, vous découvrirez en descendant la fameuse Grotte mariale de Lévaud.

Tarif(s)

Accès libre.

Mis à jour par

Office de Tourisme de Sallanches - 16/04/2026
<http://www.sallanchesmontblanc.com>

Période d'ouverture

Toute l'année.
Accessible actuellement depuis la route de Lévaud.

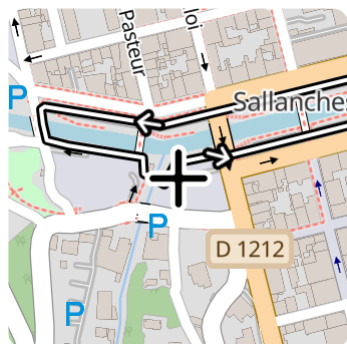
Contact

Téléphone : 04 50 58 04 25
Email : tourisme@sallanches.com
Site web : <http://www.sallanchesmontblanc.com>

⊙ 74700, SALLANCHES
⊕ Lat : 45.93493 Lng : 6.623211
↗ Alt : 1000 m

La Grenette

F Monuments et architecture Par Sallanches TOURISME



Ce marché couvert avec ses colonnes et son sol en granit de Combloux a été érigé en 1868. Comme son nom l'indique, cette halle abritait autrefois le marché aux grains.

La Grenette a aujourd'hui perdu son usage initial mais reste néanmoins avec la place qui l'entoure un centre attractif de la ville les jours de marché et les jours de réjouissance populaire. De l'autre côté du torrent de la Frasse, le grand espace principalement piétonnier (Pré de Foire) accueillait, jusqu'à un passé proche, les nombreuses foires agricoles annuelles.

Tarif(s)

Accès libre.



© @Wendy Coulon



© @Wendy Coulon

Mis à jour par

Office de Tourisme de Sallanches - 16/04/2026
<http://www.sallanchesmontblanc.com>

Contact

Téléphone : 04 50 58 04 25
Email : tourisme@sallanches.com
Site web : <http://www.sallanchesmontblanc.com>
Facebook : <https://www.facebook.com/SallanchesMontBlanc>

📍 place Grenette route de Megève, 74700, SALLANCHES
📍 Lat : 45.935665 Lng : 6.62901



© @Wendy Coulon