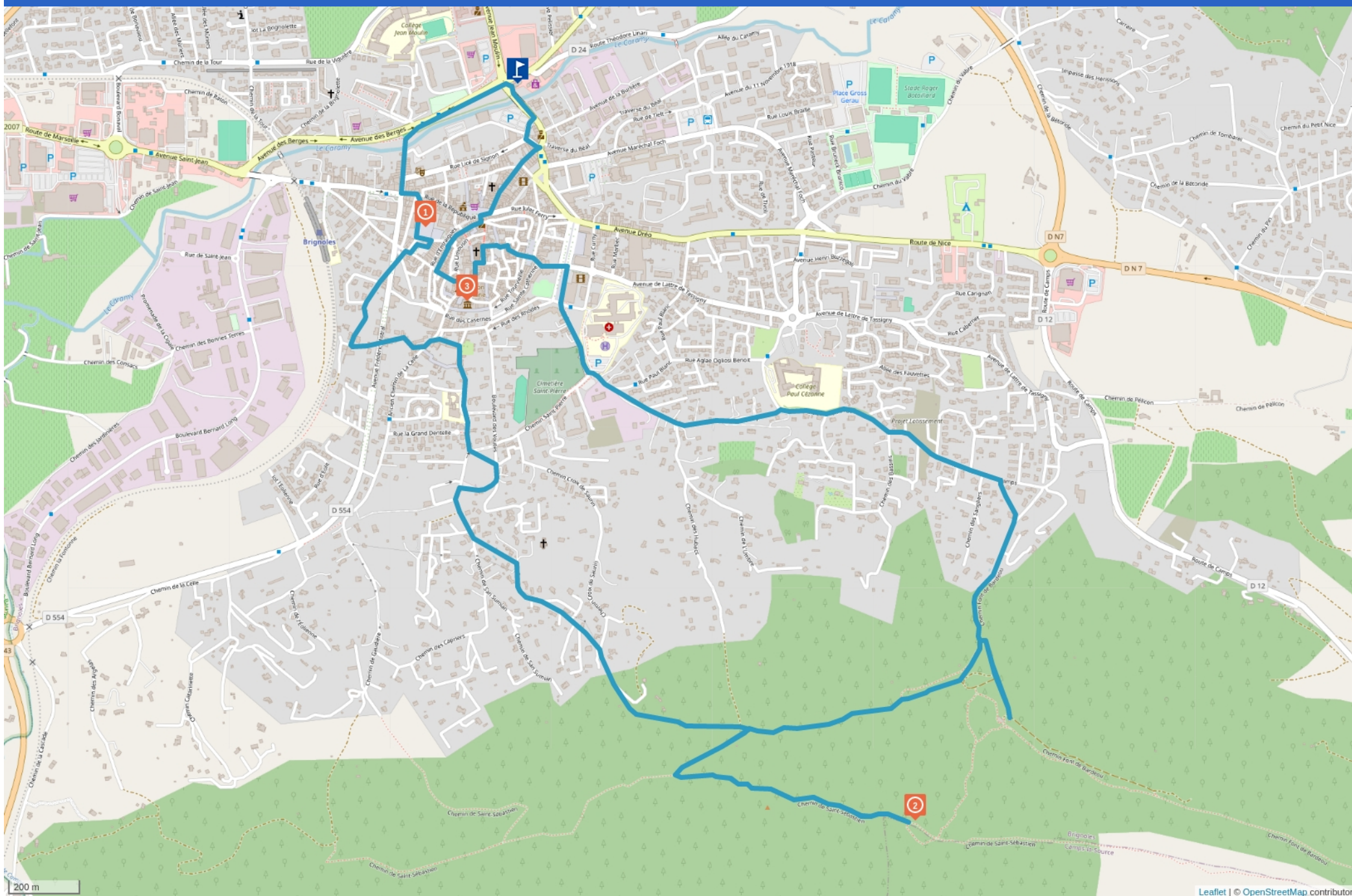


L'EAU ET LE ROCHER DU GUEIT



Cet itinéraire vous est fourni à titre indicatif. Cirkwi ne certifie pas la fiabilité des informations contenues dans les textes, cartes ou photos de cet itinéraire. Retrouvez plus d'infos sur www.cirkwi.com



Mise à jour le 12/07/25 par Provence Verte & Verdon Tourisme et généré par www.cirkwi.com

L'eau et le rocher du Gueit

Proposé par :

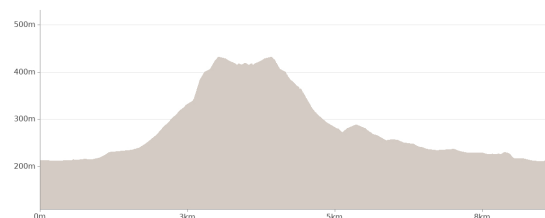
Provence Verte & Verdon Tourisme

"Ce PDF a été généré à partir de Cirkwi, la plateforme de partage d'activités touristiques qui vous fait

voyager" www.cirkwi.com/circuit/234032



© Provence Verte & Verdon Tourisme / J. Gallie



Départ : Office de tourisme - Carrefour de l'Europe - 83170 BRIGNOLES

9.43 km

3h

maxi 432 m

mini 207 m

Moyen 245 m

Une randonnée urbaine au fil de l'eau : fontaine, lavoirs, sources et canaux permettant une découverte originale de la Cité des Comtes de Provence et de son ancien centre médiéval. Prenez de la hauteur au Rocher du Gueit avec une vue à 360° !

1. Depuis l'office de tourisme, traverser le passage piéton et descendre les marches à côté du totem de randonnée. Longer les berges jusqu'au city stade. Virer à gauche sur la passerelle pour traverser la rivière. Poursuivre tout droit jusqu'à la place du Palais de Justice.

2. Tourner à gauche dans la « Rue de la République » direction centre-ville. Après une quarantaine de mètres vous atteindrez une placette située « Rue des anciens abattoirs ». Grimper les marches pour atteindre le Jardin Charles Gaou. Traverser le jardin. Prendre à droite à la sortie sur la « Place Bonifay ». Traverser le parking. Tourner à droite pour rejoindre l'avenue « Frédéric-Mistral ».

3. Traverser la rue et la remonter sur la gauche. Au niveau du feu tricolore, virer à droite dans le lotissement « Frédéric Mistral » et emprunter le « chemin du canal (Béal) ». A la sortie, tourner à gauche. Traverser l'avenue

pour poursuivre sur le « Chemin de Cumin ». Tourner à gauche. Au niveau de la « Place Saint-François » tourner à droite avant le lavoir pour emprunter la traverse Saint-Sumian. Tourner à droite sur le « Chemin St Sumian » puis de nouveau à droite au niveau de l'école Jeanne-d'Arc. Longer le parking et poursuivre la montée.

4. A l'intersection, prendre à gauche sur le « Chemin du Puits-de-Fassy » en suivant la route principale. Au niveau de la borne incendie rouge, se faufiler en face sur le petit sentier.

5. Après 400 mètres, tourner à droite et grimper le sentier qui mène à la table d'orientation. Revenir à la dernière intersection. Tourner à droite. A la sortie du sentier, faire 200 mètres sur la droite pour rejoindre le théâtre de verdure. Revenir sur ses pas et poursuivre jusqu'aux habitations. Emprunter le chemin sur la gauche.

6. Descendre à droite et emprunter cette route sur 650 mètres jusqu'au collège. Au collège, continuer tout droit sur le « Chemin de Sainte Barbe ». Tourner à gauche sur la « Rue Paul Blanc ». Passer entre le cimetière et l'hôpital, sur « l'avenue du Souvenir Français ». Au stop, descendre en face le cours liberté.

7. Au niveau du Hall des Expositions, tourner à gauche dans la « Rue de l'hôpital » (Maison des Services) puis à droite. Traverser la Place Saint-Pierre et passer sous la porte du même nom. Tourner à gauche dans la rue des Templiers. Longer la place.

8. Remonter la « Rue Saint-Esprit » pour atteindre la place de la Paroisse. Passer devant l'église. Poursuivre dans la « Rue des Lanciers » jusqu'à la Place des Comtes de Provence. Traverser la place. Tourner à gauche. Passer sous le porche, puis immédiatement tourner à droite dans la « rue du collège ». Poursuivre tout droit au niveau de la Place Jean-Raynaud, puis de la fontaine, puis du Grand Escalier. Tourner à gauche dans la « rue Cavaillon ». Traverser la Place Caramy par la droite. Descendre la « Rue du Docteur Barbaroux ». Poursuivre tout droit. Tourner à gauche dans la « Rue Licé de Signon » puis à droite en longeant le parking. Traverser le pont à gauche pour rejoindre l'office de tourisme.

CONTACT

Téléphone : 04 94 72 04 21

Email : contact@provenceverte.fr

Site web : <http://www.provenceverteverdon.fr>

PÉRIODE D'OUVERTURE

Toute l'année tous les jours.

De juin à septembre : l'accès aux massifs forestiers est réglementé par la préfecture en raison du risque incendie.

Consulter la carte interactive : <https://www.risque-prevention-incendie.fr/var/> (disponible chaque soir à 18h).

Sous réserve de conditions météo favorables.

NATURE DU TERRAIN

Rocher

Cailloux

Revêtement dur (goudron, ciment, plancher)

Gravillons

Non adapté aux poussettes



RÉFÉRENCES TOPO GUIDES ET CARTOGRAPHIQUES

Références Topo guides :

Topoguide FFRandonnée "la Provence Verte...à pied" en vente dans les offices de tourisme de Brignoles, Cotignac, Barjols, Carcès, Nans les Pins, Saint-Maximin la Sainte-Baume et Plan d'Aups Sainte-Baume & sur la boutique en ligne > <https://www.la-provence-verte.net/accueil/boutique-en-ligne.php?prod=60103>

COMPLÉMENTS DE LOCALISATION

Brignoles, à 49 km au nord-est de Toulon par les A57, D43 et D554 (par l'A8 sortie Brignoles)

Un panneau indique le départ de la randonnée en face l'office de tourisme

HISTOIRE, CULTURE ET PATRIMOINE

A découvrir en chemin :

- Fontaines, lavoirs
- Sentier botanique
- Théâtre de verdure
- Berge du Caramy
- Jardin Charles Gaou
- Table d'orientation : panorama à 360° sur la Montagne Sainte Victoire, le Petit et Grand Bessillon

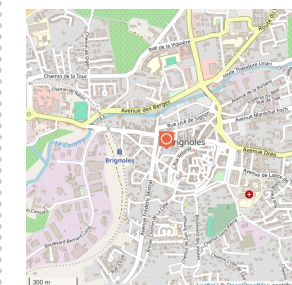
PASSAGES DÉLICATS

- Zone urbaine : emprunter les trottoirs et passages piétons
- Descente caillouteuse du rocher du Gueit
- Présence potentielle de pastoralisme et chiens de protection (Ayez les bons réflexes : tenir son chien en laisse, contourner le troupeau, laisser le chien vous identifier en gardant son calme, ne pas le caresser/nourrir ainsi que le troupeau, garder ses bâtons de marche près du corps)



4 rue des anciens abattoirs - 83170 BRIGNOLES

Parcs & Jardins



Jardin Charles Gaou

Le jardin Charles Gaou à ouvert ses portes en août 2019. Situé au coeur du centre-ville, ce magnifique parc de 6 000 m2 propose des bancs et tables de pique-nique, une aire de jeux pour les enfants et un théâtre de verdure.

- Label Jardin remarquable
- Tables de pique nique
- Aire de jeux
- Boite à livres
- Animations ponctuelles

PÉRIODE D'OUVERTURE

Toute l'année, tous les jours | Du 01/11 au 30/04 : 8h - 18h | Du 01/05 au 31/10 : 8h - 20h

TOURISME DURABLE

Créé au XIXe siècle, le Grand Jardin devient propriété de la ville de Brignoles en 1975. Il est alors aménagé et inauguré en 1979 sous le nom de Charles Gaou, personnage de la scène politique locale.

Après une longue période d'oubli, le jardin se retrouve de nouveau au cœur du projet de ville et reprend vie. Conçu autour de 3 espaces, une aire de jeux, un théâtre de verdure et un bassin monumental, le Jardin Charles Gaou est pensé pour tous les publics et propose une nouvelle approche de la vie urbaine. Un jardin pour la ville, pour ses habitants, un point de rencontres, d'échanges et de détente.



2

Accessible uniquement à pied. Depuis le centre-ville par le sentier botanique/Font de Bardel (4 km - +215 mètres - environ 1h20) - 83170 BRIGNOLES

Points de vues et panorama

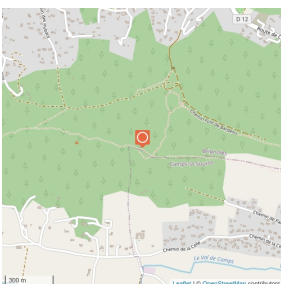



Table d'orientation : Rocher du Gueit

Sur les hauteurs de Brignoles, se situe le Rocher dit du Gueit s'élevant à 423 mètres d'altitude. Sa table d'orientation vous offrira une vue sur les toits de Brignoles et le relief alentour.

Itinéraire conseillé : Randonnée "L'eau & le Rocher du Gueit"

PÉRIODE D'OUVERTURE

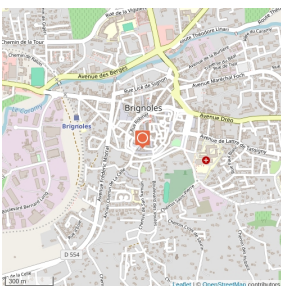
Toute l'année.

Accès soumis aux restrictions d'accès aux massifs forestiers de juin à septembre.

3

Ancien Palais Comtal Place des Comtes de Provence - 83170 BRIGNOLES

Art & Musées, Lieux historiques, Divers



FERME - Musée des Comtes de Provence

LE MUSÉE EST FERME POUR TRAVAUX POUR UNE DURÉE INDETERMINEE.

Situé dans le centre de Brignoles, dans l'ancien Palais des Comtes de Provence, Monument Historique.

Au point culminant de Brignoles, les Comtes de Provence avaient établi au XI^e siècle comme supplément de fortifications, une tour et un château à murailles épaisses dont la façade sud faisait partie intégrante des remparts et en formait la prolongation. Le Palais comtal fut aménagé en 1264 et en 1297. Lors de son séjour à Brignoles, Charles II y signa l'édit de la création de la Cour des Comptes. C'est aussi dans la chambre du conseil du Palais qu'est publié l'édit d'installation du parlement de Provence le 28 novembre 1502. Le Roi René fut le dernier Comte de Provence de la famille d'Anjou à venir à Brignoles en 1458 et 1470. En 1512, le conseil s'installe dans le palais qui devient maison commune et école. Puis, en 1580, la Cour des Comptes part de Aix et s'y installe. Une salle d'audience est construite à cet effet au-dessus de la chapelle des pénitents noirs, actuelle chapelle de St-Louis pour le siège de la cour. En 1791, l'administration du territoire déjà sous la couronne française, le tribunal judiciaire et le juge de Paix s'installent au rez-de-chaussée, avec des casernes aux premier et second étages. En 1795, les autorités administratives et judiciaires du département sont installées à Brignoles qui devient préfecture jusqu'en 1798. Le tribunal civil reste à l'ancien Palais jusqu'en 1842, date à laquelle il devient sous-préfecture. Elle ne déménagera qu'en 1920, là où elle se trouve actuellement. En 1945, le palais devient finalement Musée.

Axé sur les arts et traditions provençales, vous y trouverez des collections sur les thèmes : archéologie, art sacré, art décoratif et beaux arts, ethnologie et sciences de la nature.

Parmi les pièces maîtresses du musée :

- le sarcophage de la Gayolle, daté du III^e siècle
- des tableaux de la dynastie Parrocel
- une de plus complète collection des tableaux de Frédéric Montenard
- la barque en béton armé de Joseph Lambot.

Dès votre arrivée, demandez un sac à jouer, pour découvrir et explorer les collections du musée des Comtes de Provence en toute autonomie. A l'intérieur, vous trouverez des activités ludiques et interactives adaptées aux enfants de 3 à 10 ans.

PÉRIODE D'OUVERTURE

Actuellement en travaux || Ouverture exceptionnelle pour les Journées Européennes du Patrimoine le 19 et 20/09/2025

CONTACT

Téléphone : 04 98 05 92 88

Email : mcp@caprovinceverte.fr

Site web : <https://museesetcentresdart.caprovinceverte.fr/musee-des-comtes-de-provence/>

Facebook : <https://www.facebook.com/museedescomtesdeprovence/>